

# แผนพัฒนาท้องถิ่น

(พ.ศ.๒๕๖๖ – ๒๕๗๐)



องค์การบริหารส่วนตำบลโคกกว่าน  
อำเภอละหานทราย จังหวัดบุรีรัมย์



ประกาศองค์การบริหารส่วนตำบลโคกกว่าน  
เรื่อง ประกาศใช้แผนพัฒนาท้องถิ่น (พ.ศ. ๒๕๖๖-๒๕๗๐)

\*\*\*\*\*

ด้วย องค์การบริหารส่วนตำบลโคกกว่าน ได้จัดทำแผนพัฒนาท้องถิ่นห้าปี (พ.ศ.๒๕๖๖-๒๕๗๐) ตามขั้นตอนและวิธีการของระเบียบกระทรวงมหาดไทย ว่าด้วยการจัดทำแผนพัฒนาองค์กรปกครองส่วนท้องถิ่น พ.ศ.๒๕๔๘ แก้ไขเพิ่มเติมถึง (ฉบับที่ ๓) พ.ศ.๒๕๖๑ และตามหนังสือที่ มท ๐๘๑๐.๓/ว ๗๔๖๗ ลงวันที่ ๑๔ ธันวาคม ๒๕๖๓ เรื่องแนวทางการจัดทำแผนพัฒนาขององค์กรปกครองส่วนท้องถิ่น (พ.ศ.๒๕๖๖-๒๕๗๐) โดยได้รับความเห็นชอบจากสภาองค์การบริหารส่วนตำบลโคกกว่าน ในคราวประชุมสภาสมัยวิสามัญที่ ๑ ประจำปี พ.ศ.๒๕๖๔ เมื่อวันที่ ๒๘ กันยายน พ.ศ. ๒๕๖๔ แล้วนั้น

อาศัยอำนาจตามความใน ข้อ ๒๔ แห่งระเบียบกระทรวงมหาดไทย ว่าด้วยการจัดทำแผนพัฒนาขององค์กรปกครองส่วนท้องถิ่น (ฉบับที่ ๓) พ.ศ.๒๕๖๑ องค์การบริหารส่วนตำบลโคกกว่าน จึงขอประกาศใช้แผนพัฒนาท้องถิ่น (พ.ศ.๒๕๖๖-๒๕๗๐) เพื่อเป็นแนวทางในการพัฒนาท้องถิ่นต่อไป

จึงประกาศให้ทราบโดยทั่วกัน

ประกาศ ณ วันที่ ๒๙ เดือน กันยายน พ.ศ. ๒๕๖๔

(นายจักรพงษ์ หงษ์วิเศษ)

นายกองค์การบริหารส่วนตำบลโคกกว่าน

## แผนพัฒนาท้องถิ่น

(พ.ศ.๒๕๖๖-๒๕๗๐)

### องค์การบริหารส่วนตำบลโคกवान อำเภอละหานทราย จังหวัดบุรีรัมย์

.....

#### ส่วนที่ ๑ สภาพทั่วไปและข้อมูลพื้นฐาน

##### ๑. ด้านกายภาพ

๑.๑.ที่ตั้งของตำบล ตั้งอยู่ทางทิศเหนือของตัวอำเภอละหานทราย โดยมีระยะทางห่างจากตัวอำเภอละหานทราย ประมาณ ๗ กิโลเมตร ห่างจากตัวจังหวัดบุรีรัมย์ ระยะทาง ๗๕ กิโลเมตรมีเนื้อที่ประมาณ ๔๘ ตารางกิโลเมตร (๒๖,๗๗๗ ไร่) ได้รับการจัดตั้งตามประกาศกระทรวงมหาดไทย เรื่อง จัดตั้งองค์การบริหารส่วนตำบล เมื่อวันที่ ๑๖ ธันวาคม ๒๕๓๙ ลงประกาศในราชกิจจานุเบกษา วันที่ ๒๕ ธันวาคม ๒๕๓๙ และประกาศนั้นมิผลใช้บังคับเมื่อพ้นกำหนดหกสิบวันนับแต่วันประกาศในราชกิจจานุเบกษามีอาณาเขตติดต่อ ดังนี้

▶ **ทิศเหนือ**ติดต่อกับ อบต.หนองไทรอำเภอนางรอง และทต.ถาวรอำเภอนเฉลิมพระเกียรติจังหวัดบุรีรัมย์โดยมีแนวเขตเริ่มต้นจากเส้นแบ่งแนวเขตอำเภอละหานทราย-อำเภอนางรองที่จุดบริเวณพิกัด T B ๖๑๘๐๑๑ ตรงไปทางทิศตะวันออกเฉียงเหนือถึงจุดบริเวณพิกัด T B ๖๖๕๐๑๔ ไปทางทิศตะวันออกเฉียงเหนือตามเส้นแบ่งชั้นความสูงผ่านลำน้ำรองขึ้นไปทางทิศตะวันออกเฉียงเหนือจดถนนทางหลวงชนบทสายละหานทราย-นางรอง ระยะทางประมาณ๓.๙ กิโลเมตรที่บริเวณพิกัด T B ๖๔๕๐๓๓ ไปทางทิศตะวันออกระยะทางประมาณ๕๐๐ เมตรที่จุดบริเวณพิกัด T B ๖๕๐๐๓๓ ขึ้นไปทางทิศตะวันออกเฉียงเหนือระยะทางประมาณ๗๕๐ เมตรที่จุดบริเวณพิกัด T B ๖๕๖๐๓๖ ตรงไปทางทิศตะวันออกระยะทางประมาณ๑.๒ กิโลเมตรตรงไปทางทิศตะวันออกตามเส้นชั้นความสูงของเขาลูบระยะทางประมาณ๑.๑ กิโลเมตรลงไปทางทิศตะวันออกเฉียงใต้ตามเส้นชั้นความสูงของเขาลูบระยะทางประมาณ๒ กิโลเมตรตรงไปทางทิศตะวันออกระยะทางประมาณ๕๐๐ เมตรสิ้นสุดที่จุดพิกัด T B ๖๘๕๐๒๑ รวมระยะทางด้านทิศเหนือประมาณ๘.๖ กิโลเมตร

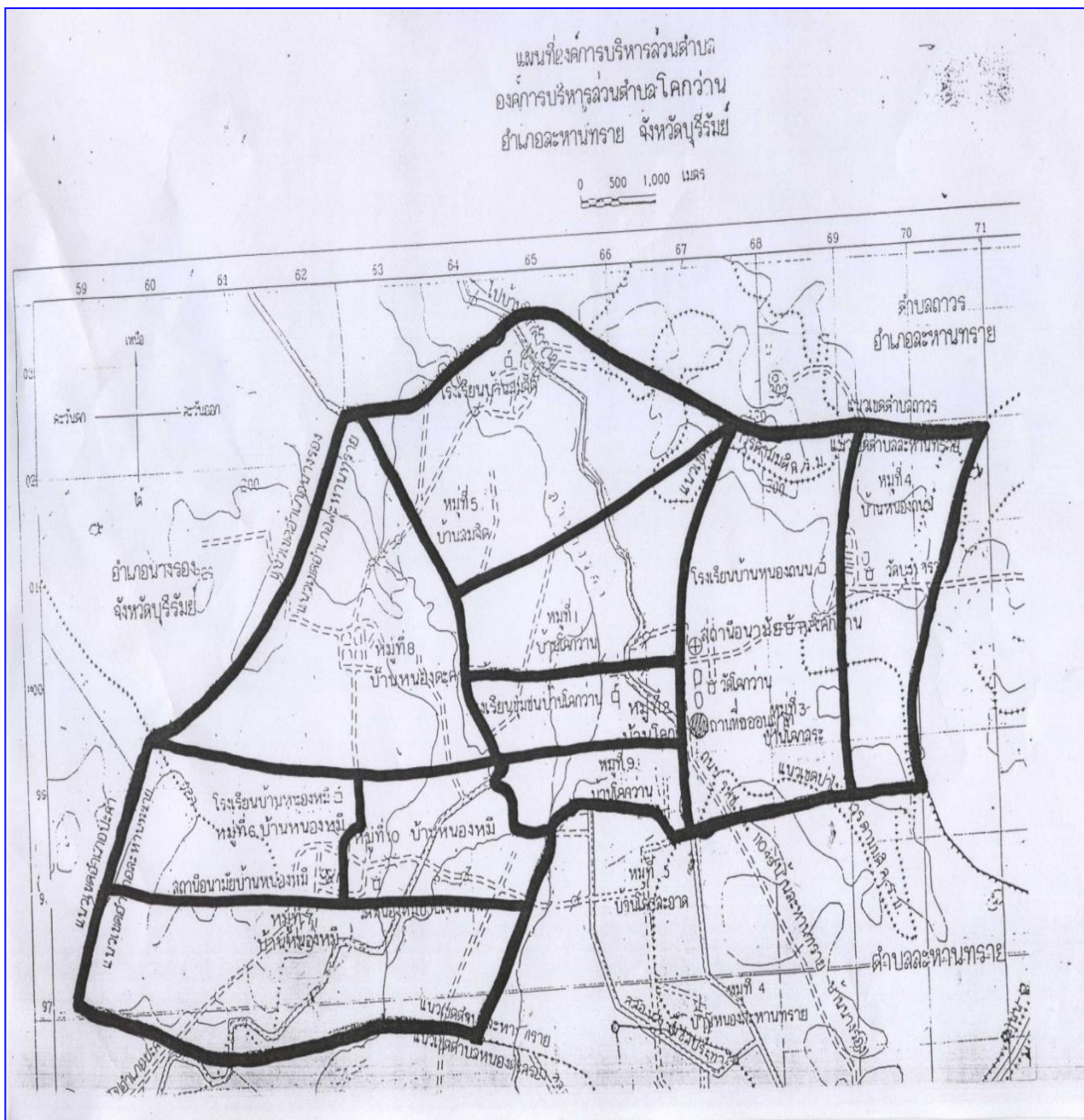
▶ **ทิศตะวันออก**ติดต่อกับ ทต.ถาวรอำเภอนเฉลิมพระเกียรติ และทต.ตาจางอำเภอละหานทรายโดยมีแนวเขตเริ่มต้นจากจุดพิกัด T B ๖๘๕๐๒๑ ตรงไปทางทิศตะวันออกเฉียงใต้ระยะทางประมาณ๑ กิโลเมตรตรงไปทางทิศตะวันออกผ่านถนนทางหลวงชนบท สายบ้านโคกवान-หนองหินระยะทางประมาณ๑.๕ กิโลเมตรลงไปทางทิศใต้ระยะทางประมาณ๒.๙ กิโลเมตรที่จุดบริเวณพิกัด T A ๖๙๙๙๘๙ วกไปทางทิศตะวันตกระยะทางประมาณ๑ กิโลเมตรลงไปทางทิศใต้ระยะทางประมาณ๒.๗ กิโลเมตรสิ้นสุดที่บริเวณจุดพิกัด T A ๖๘๓๙๗๐ จดถนนทางหลวงชนบทสายละหานทราย-บ้านโคกवानรวมระยะทางด้านทิศตะวันออกประมาณ๙.๑ กิโลเมตร

▶ **ทิศใต้**ติดต่อกับ อบต.ละหานทราย และทต.หนองตะครองอำเภอละหานทรายจังหวัดบุรีรัมย์โดยมีแนวเขตเริ่มต้นจากจุดบริเวณพิกัด T A ๖๘๓๙๗๐ ตรงไปทางทิศตะวันตกระยะทางประมาณ๑ กิโลเมตรขึ้นไปทางทิศตะวันตกเฉียงเหนือระยะทางประมาณ๑.๖ กิโลเมตรที่จุดบริเวณพิกัด T A ๖๖๕๙๘๓ ตรงไปทางทิศตะวันตกระยะทางประมาณ๑.๗ กิโลเมตรที่จุดบริเวณพิกัด T A ๖๕๐๙๘๐ ลงไปทางทิศใต้ระยะทางประมาณ๒ กิโลเมตรที่จุดบริเวณพิกัด T A ๖๔๔๙๖๔ ตรงไปทางทิศตะวันตกระยะทางประมาณ๑.๘ กิโลเมตรที่จุดบริเวณพิกัด T A ๖๒๙๙๖๙ ไปทางทิศตะวันตกเฉียงใต้ระยะทางประมาณ๒.๔ กิโลเมตรสิ้นสุดที่บริเวณพิกัด T A ๖๑๓๙๕๖ รวมระยะทางด้านทิศใต้ประมาณ ๑๐.๕ กิโลเมตร

▶ **ทิศตะวันตก** ติดต่อกับ ทต.ปะคำจังหวัดบุรีรัมย์โดยมีแนวเขตเริ่มต้นจากจุดบริเวณพิกัด

T A ๖๑๓๙๕๖ ตรงไปทางทิศตะวันตกเฉียงเหนือตามเส้นแบ่งเขตอำเภอละหานทราย-อำเภอปะคำระยะทางประมาณ๓.๓ กิโลเมตรที่จุดบริเวณพิกัด T A ๕๘๖๙๗๑ ขึ้นไปทางทิศตะวันออกเฉียงเหนือตามแนวเส้นแบ่งเขตอำเภอละหานทราย - ปะคำระยะทางประมาณ๓ กิโลเมตรที่บริเวณจุดพิกัด T A ๖๐๐๙๙๗ ไปทางทิศตะวันออกเฉียงเหนือระยะทางประมาณ๒.๕ กิโลเมตรสิ้นสุดที่บริเวณพิกัด T B ๖๑๘๐๑๑ รวมระยะทางด้านทิศตะวันตกประมาณ๖.๘ กิโลเมตร

**แผนที่ ออบต.โคกवान**



๑.๒ ลักษณะภูมิประเทศสภาพพื้นที่ขององค์การบริหารส่วนตำบลโคกवान สภาพพื้นที่โดยทั่วไปเป็นที่ราบสูง พื้นที่ลาดจากทิศใต้ไปทิศเหนือ พื้นที่มีลักษณะเป็นลูกคลื่นและเป็นที่ยาบขึ้นบันไดของเขาเกิดจากภูเขาไฟระเบิดเมื่อประมาณเก้าแสนถึงหนึ่งล้านปีเศษ และมีภูเขาที่ทอดยาวตามเขตติดต่อระหว่างตำบล

**๑.๓ ลักษณะภูมิอากาศ** องค์การบริหารส่วนตำบลโคกกว่านมีลักษณะอากาศแบบมรสุมเขตร้อน มี ๓ ฤดู คือ

ฤดูร้อน เริ่มตั้งแต่เดือนกุมภาพันธ์ ถึง เดือนพฤษภาคม

ฤดูฝน เริ่มตั้งแต่เดือนมิถุนายน ถึง เดือนกันยายน โดยได้รับอิทธิพลจากลมมรสุมตะวันตกเฉียงใต้ ในช่วงระหว่างเดือนพฤษภาคม ถึง เดือนตุลาคม และพายุจรในช่วงเดือนมิถุนายน ถึง เดือนกันยายน

ฤดูหนาว เริ่มตั้งแต่เดือนตุลาคม ถึง เดือนมกราคม โดยได้รับอิทธิพลจากลมมรสุมตะวันออกเฉียงเหนือ ในระหว่างช่วงเดือน พฤศจิกายน ถึง เดือนมกราคม

**๑.๔ ลักษณะของดิน** พื้นที่องค์การบริหารส่วนตำบลโคกกว่านส่วนใหญ่ดินมีลักษณะร่วนปนทรายน้ำไหลผ่านได้ง่ายทำให้ผลผลิตทางเกษตรค่อนข้างให้ผลต่ำ แต่มีบางส่วนของพื้นที่ที่เป็นดินภูเขาไฟบริเวณ ม.๕ บ้านสมจิต ส่งผลให้ผลผลิตทางการเกษตรค่อนข้างให้ผลดี

**๑.๕ ลักษณะของแหล่งน้ำ** พื้นที่องค์การบริหารส่วนตำบลโคกกว่านมีลำห้วยสำคัญที่หล่อเลี้ยงเกษตรกรในพื้นที่ คือ ห้วยลำนางรองไหลผ่านพื้นที่ระยะทางประมาณ ๑๕ กิโลเมตร มีน้ำใช้ในการเกษตรตลอดทั้งปีและเป็นแหล่งผลิตน้ำประปา นอกจากนี้ลำห้วยแล้วจะมีอ่างกักเก็บน้ำในแต่ละหมู่บ้านและใช้ในการผลิตน้ำประปาในชุมชน

**๑.๖ ลักษณะของไม้และป่าไม้** พื้นที่องค์การบริหารส่วนตำบลโคกกว่าน เป็นลักษณะป่าผลัดใบหรือ ป่าเบญจพรรณ มีลักษณะเป็นป่าโปร่งพื้นที่ไม่รกทึบ มีไม้ไฟชนิดต่าง ๆ ต้นไม้มีขนาดเล็ก แคระแกร็นขึ้นอยู่มากมาย พันธุ์ไม้ที่พบมากได้แก่ ไม้เต็งรัง พลวง ไม้ยาง ไม้ชิงชัน ไม้กะบาก เป็นต้น

## ๒. ด้านการเมือง/การปกครอง

**๒.๑ เขตการปกครอง** องค์การบริหารส่วนตำบลโคกกว่านมีหมู่บ้านที่อยู่ในเขตความรับผิดชอบทั้งหมด จำนวน ๑๑ หมู่บ้าน ได้แก่

หมู่ที่	ชื่อหมู่บ้าน	ชื่อผู้นำหมู่บ้าน	หมู่	หมายเหตุ
๑	บ้านโคกกว่าน	นายเจือ น แผลงพันธ์	๑	
๒	บ้านโคกกว่าน	นางสุวรรณี กุศลอยทาม	๒	
๓	บ้านโคกสระ	นายเวศ คเสนเนียม	๓	
๔	บ้านหนองถนน	นายทวี อุตสาหกรรม	๔	
๕	บ้านสมจิต	นางวิณา บวรชาติ	๕	
๖	บ้านหนองหมี่	นายเศรษฐวุฒิ นุชสาย	๖	
๗	บ้านหนองหมี่	นายวีระพงษ์ กระพันธ์	๗	
๘	บ้านหนองตะครองน้อย	นายประนอม วิชระ	๘	
๙	บ้านชุมชนโคกกว่าน	นายลำพึง วะดี	๙	
๑๐	บ้านหนองหมี่	นายมณี อินแพง	๑๐	กำนันตำบลโคกกว่าน
๑๑	บ้านหนองถนน	นายวิชาญ มารศรี	๑๑	

**๒.๒ การเลือกตั้ง** องค์การบริหารส่วนตำบลโคกกว่านเลือกตั้งองค์การบริหารส่วนตำบลโคกกว่าน จัดการเลือกตั้ง เมื่อวันที่ ๒๘ พฤศจิกายน ๒๕๖๔

**คณะผู้บริหาร** จำนวน ๔ คน

๑. นายจักรพงษ์ หงษ์วิเศษ

ตำแหน่ง นายองค์การบริหารส่วนตำบล

๒. นายธนากร ฉ่ำโสฬส

ตำแหน่ง รองนายกองค์การบริหารส่วนตำบล

๓. นางวรรณดา ดวงมาลา

ตำแหน่ง รองนายกองค์การบริหารส่วนตำบล

๔. นางคณิดา กระพันธ์

ตำแหน่ง เลขานุการนายก ฯ

**สภาองค์การบริหารส่วนตำบลโคกกว่าน** สมาชิกสภาองค์การบริหารส่วนตำบลโคกกว่าน จำนวน ๑๑ คน

- |                           |         |                |
|---------------------------|---------|----------------|
| ๑. นายวีระชน ดวงมาเกิด    | ตำแหน่ง | ประธานสภา ฯ    |
| ๒. นายอนันต์ เนื่อนสกุล   | ตำแหน่ง | รองประธานสภา ฯ |
| ๓. นางดวงฤดี โพธิ์กลาง    | ตำแหน่ง | ส.อบต.ม.๑      |
| ๔. น.ส.ประภาพร พรหมโสฬส   | ตำแหน่ง | ส.อบต.ม.๒      |
| ๕. นายอุทิศ มุขประดับ     | ตำแหน่ง | ส.อบต.ม.๓      |
| ๖. นายสุพล ชูชาติ         | ตำแหน่ง | ส.อบต.ม.๕      |
| ๗. นายจรรยา กองสกุล       | ตำแหน่ง | ส.อบต.ม.๖      |
| ๘. นายศักดิ์ดา กองสกุล    | ตำแหน่ง | ส.อบต.ม.๗      |
| ๙. นายไพรัตน์ วิชัยกุล    | ตำแหน่ง | ส.อบต.ม.๘      |
| ๑๐. นางสาวชาลินี หลุมแก้ว | ตำแหน่ง | ส.อบต.ม.๙      |
| ๑๑. นายประนอม แทนวงษ์     | ตำแหน่ง | ส.อบต.ม.๑๑     |

**๓. ประชากร**

๓.๑ ประชากร ณ ๓๐ กันยายน ๒๕๖๔ จำนวนครัวเรือนทั้งหมด จำนวน ๑,๙๓๔ ครัวเรือน ประชากรทั้งสิ้น ๗,๒๑๔ คนแยกเป็นชาย ๓,๕๕๓ คน หญิง ๓,๖๘๘ คนแยกเป็นรายหมู่บ้านดังนี้

หมู่ที่	จำนวนประชากร (คน)			จำนวนครัวเรือน (ครัวเรือน)
	ชาย	หญิง	รวม	
๐	๑๘๕	๒๒๗	๔๑๒	๑
๑	๔๐๒	๔๖๔	๘๖๖	๒๑๔
๒	๒๙๙	๓๓๓	๖๓๒	๑๖๒
๓	๓๓๗	๓๓๑	๖๖๘	๒๒๐
๔	๓๑๐	๓๐๕	๖๑๕	๒๒๘
๕	๓๗๑	๓๘๕	๗๕๖	๒๒๖
๖	๒๖๐	๒๘๐	๕๔๐	๑๘๐
๗	๓๑๗	๒๗๙	๕๙๖	๑๕๒
๘	๑๗๙	๑๗๓	๓๕๒	๑๐๓
๙	๓๒๐	๓๒๑	๖๔๑	๑๕๔
๑๐	๒๙๙	๓๑๓	๖๑๒	๑๕๔
๑๑	๒๗๔	๒๗๗	๕๕๑	๑๓๘
<b>รวม</b>	<b>๓,๕๕๓</b>	<b>๓,๖๘๘</b>	<b>๗,๒๔๑</b>	<b>๑,๙๓๔</b>

**๔. สภาพสังคม**

๔.๑ การศึกษา

- |                                    |        |
|------------------------------------|--------|
| ๔.๑.๑ โรงเรียนประถมศึกษา           | ๓ แห่ง |
| ๔.๑.๒ โรงเรียนขยายโอกาสทางการศึกษา | ๑ แห่ง |
| ๔.๑.๓ โรงเรียนมัธยม                | ๑ แห่ง |

๔.๒ สถาบันองค์กรทางศาสนา

- ๔.๒.๑ วัดในเขตพื้นที่ตำบลโคกกว่าน จำนวน ๕ แห่ง
- ๑) วัดโคกกว่าน ตั้งอยู่หมู่ที่ ๓ บ้านโคกสระ
  - ๒) วัดบูรพาราม ตั้งอยู่หมู่ที่ ๔ บ้านหนองถนน

- ๓) วัดป่าสมบุญธรรมมาราม ตั้งอยู่หมู่ที่ ๕ บ้านสมจิต
- ๔) วัดปานจันนาราม ตั้งอยู่หมู่ที่ ๑๐ บ้านหนองหมี
- ๕) วัดหนองตะครองน้อย ตั้งอยู่หมู่ที่ ๘ บ้านหนองตะครองน้อย

๔.๒.๒ ที่พักสงฆ์ในเขตพื้นที่ตำบลโคกกว่าน จำนวน ๒ แห่ง

- ๑) ที่พักสงฆ์ใหม่บ้านโคกกว่าน ตั้งอยู่หมู่ที่ ๑ บ้านโคกกว่าน
- ๒) ที่พักสงฆ์ป่าบ้านหนองหมี ตั้งอยู่หมู่ที่ ๖ บ้านโคกหนองหมี

๔.๓ ความปลอดภัยในชีวิตและทรัพย์สิน

๔.๓.๑ ป้อมยามตำรวจ ๑ แห่ง

๔.๔ การสาธารณสุข

๔.๔.๑ สถานีอนามัย ๒ แห่ง

๕. ระบบบริการพื้นฐาน

๕.๑ การคมนาคมขนส่ง

องค์การบริหารส่วนตำบลโคกกว่าน มีเส้นทางคมนาคมหลายเส้นทางในเขตพื้นที่ เชื่อมต่ออำเภอมีเส้นทางสัญจรปริมาณมากในแต่ละปี ดังนี้

(๑) เส้นทางหลวง หมายเลข บร ๓๐๐๑ ละหานทราย นางรอง ระยะทาง ๒๒ กม. ผ่านองค์การบริหารส่วนตำบลโคกกว่าน ๙ กม.

(๒) เส้นทางหลวง หมายเลข บร ๕๐๒๘ ละหานทราย – เฉลิมพระเกียรติ ระยะทาง ๒๘ กม. ผ่านองค์การบริหารส่วนตำบลโคกกว่าน ๘ กม.

๕.๒ การไฟฟ้า

องค์การบริหารส่วนตำบลโคกกว่าน อยู่ในพื้นที่บริการไฟฟ้าส่วนภูมิภาคอำเภอละหานทราย ประชาชนมีไฟฟ้าใช้ จำนวน ๑,๙๑๔ ครัวเรือน

๕.๓ การประปา

องค์การบริหารส่วนตำบลโคกกว่าน มีระบบประปาหมู่บ้านในเขตพื้นที่บริการประชาชน ดังนี้

ที่	ที่ตั้งระบบประปาหมู่ที่	ระบบประปา	ให้บริการจำนวนครัวเรือน	หมายเหตุ
๑	ม.๑ บ้านโคกกว่าน	ระบบฝิวดินขนาดใหญ่ (ถ่ายโอนจากกรมอนามัย)	ม.๑, ม.๒ จำนวน ๓๖๐ ครัวเรือน	
๒	ม.๓ บ้านโคกสระ	ระบบฝิวดินขนาดใหญ่	ม.๓ จำนวน ๑๘๕ ครัวเรือน	
๓	ม.๕ บ้านสมจิต	ระบบฝิวดินขนาดใหญ่	ม.๕ จำนวน ๒๐๐ ครัวเรือน	
๔	ม.๗ บ้านหนองหมี	ระบบฝิวดินขนาดใหญ่	ม.๗ จำนวน ๑๔๘ ครัวเรือน	
๕	ม.๘ บ้านหนอง ตะครองน้อย	ระบบฝิวดินขนาดใหญ่	ม.๘ จำนวน ๙๙ ครัวเรือน	
๖	ม.๙ บ้านโคกกว่านพัฒนา	ระบบฝิวดินขนาดใหญ่	ม.๙ จำนวน ๑๔๒ ครัวเรือน	
๗	ม.๑๐ บ้านหนองหมี	ระบบฝิวดินขนาดใหญ่	ม.๖, ม.๑๐ จำนวน ๓๒๑ ครัวเรือน	
๘	ม.๑๑ บ้านหนองถนน	ระบบปาดาลขนาดใหญ่	ม.๔, ม.๑๑ จำนวน ๒๕๕ ครัวเรือน	

#### ๕.๔ โทรศัพท์

องค์การบริหารส่วนตำบลโคกกว่านไม่มีองค์การโทรศัพท์ในพื้นที่ปัจจุบันทุกหมู่บ้าน ใช้โทรศัพท์เคลื่อนที่เป็นส่วนใหญ่ มีหอกระจายข่าวในพื้นที่ทุกหมู่บ้าน มีศูนย์อินเทอร์เน็ตตำบล ๑ แห่ง ณ สำนักงานองค์การบริหารส่วนตำบลโคกกว่าน

#### ๕.๕ ไปรษณีย์หรือการสื่อสารหรือการขนส่ง และวัสดุ ครุภัณฑ์

องค์การบริหารส่วนตำบลโคกกว่านไม่มีไปรษณีย์หรือการสื่อสารหรือการขนส่ง และวัสดุ ครุภัณฑ์  
พื้นที่

#### ๖. ระบบเศรษฐกิจ

๖.๑ การเกษตรประชาชนในเขตพื้นที่องค์การบริหารส่วนตำบลโคกกว่าน ร้อยละ ๘๐ ทั้งที่ประกอบอาชีพเกษตรกรรมโดยตรงและอาชีพเสริม

๖.๒ การประมง ประชาชนในเขตพื้นที่องค์การบริหารส่วนตำบลโคกกว่าน ไม่มีการประกอบอาชีพประมง แต่จะมีลักษณะการเลี้ยงปลาในสระหรือกระชังเล็ก ๆ เพื่อบริโภคในครัวเรือนเท่านั้น

๖.๓ การปศุสัตว์ ในเขตพื้นที่องค์การบริหารส่วนตำบลโคกกว่าน มีการเลี้ยงโคนมอยู่ ๑ แห่ง จำนวน ๓๐ ตัว ในพื้นที่ ม.๑ บ้านโคกกว่าน นอกนั้นเป็นการเลี้ยงสัตว์เล็ก ๆ ในครัวเรือน เช่น สุกร โค-กระบือ เป็นต้น

๖.๔ การพาณิชย์และกลุ่มอาชีพ องค์การบริหารส่วนตำบลโคกกว่าน มีกลุ่มอาชีพที่จดทะเบียนวิสาหกิจ

ชุมชน

จำนวน ๘ กลุ่ม ดังนี้

๑. กลุ่มตัดเย็บเสื้อผ้า ม.๑ บ้านโคกกว่าน นายเฮียะ ศรประสิทธิ์ ประธานกลุ่ม
๒. กลุ่มเตาประหยัดพลังงาน ม.๓ บ้านโคกสระ นายสงบ ศรประสิทธิ์ ประธานกลุ่ม
๓. กลุ่มกระเป๋าสตางค์ ม.๑ บ้านโคกกว่าน นางดวงฤดี โพธิ์กลาง ประธานกลุ่ม
๔. กลุ่มตัดเย็บเสื้อผ้า ม.๔ บ้านโคกกว่านพัฒนา นายธรรมรงค์ นุ่มนวลศรี ประธานกลุ่ม
๕. กลุ่มกระเป๋าทอไหมพรม ม.๔ นางวรรณดา ดวงมาลา ประธานกลุ่ม
๖. กลุ่มไข่เข็ญเขาไฟ ม.๕ นายอำนาจ บวรชาติ ประธานกลุ่ม
๗. กลุ่มไข่เข็ญเขาลาวา ม.๕ นางวิภา บวรชาติ ประธานกลุ่ม
๘. กลุ่มข้าวตอกข้าวพอง ม.๕ นางหนูไกร นุชพรมราช ประธานกลุ่ม



๗. เศรษฐกิจพอเพียงท้องถิ่น (ด้านการเกษตรและแหล่งน้ำ)

๗.๑ ข้อมูลด้านการเกษตร

ที่	ชื่อหมู่บ้าน	ข้าวนาปี (ไร่)	อ้อย (ไร่)	มันสำปะหลัง (ไร่)	ยางพารา (ไร่)	ที่อยู่อาศัย (ไร่)	พื้นที่ ทั้งหมด
๑	บ้านโคกว่าน	๓,๐๕๙	๒๕	๔๙	๒๗	๕๖๐	๓,๕๒๐
๒	บ้านโคกว่าน	๑,๐๙๕	-	๖๐	-	๔๗๐	๑,๖๒๕
๓	บ้านโคกสระ	๒,๑๙๒	๓๐	๒๔	๒๐๐	๗๒๐	๒,๔๕๖
๔	บ้านหนองถนน	๓๕๙	-	๒๐๑	๘๐๐	๕๒๐	๑,๘๘๐
๕	บ้านสมจิต	๑,๙๑๙	-	๔๑	-	๔๒๐	๒,๓๘๐
๖	บ้านหนองหมี	๒,๐๘๐	๗	๑๓๘	๒๐	๕๓๐	๒,๗๗๕
๗	บ้านหนองหมี	๑,๒๓๐	๓๕	๙๕๐	๕	๕๘๐	๒,๘๐๐
๘	บ้านหนองตะครองน้อย	๑,๓๓๐	๑๕	๒๖๐	-	๒๕๐	๑,๘๗๕
๙	บ้านโคกว่าน	๑,๔๙๕	๑๕	๕๐	๑๐๐	๔๙๐	๒,๑๕๐
๑๐	บ้านหนองหมี	๑,๘๙๕	-	๑,๐๐๐	-	๔๗๐	๓,๓๖๖
๑๑	บ้านหนองถนน	๔๑๘	-	๒๐๐	๗๕๐	๓๙๒	๑,๗๖๐
รวม		๑๗,๐๗๒	๑๒๗	๒,๙๗๓	๑,๙๐๒	๕,๔๐๒	๒๖,๗๗๗

๗.๒ ข้อมูลแหล่งน้ำทางการเกษตร

ที่	ชื่อหมู่บ้าน	ลำห้วย	อ่างกักเก็บน้ำ	สระน้ำ
๑	บ้านโคกว่าน	ห้วยลำนางรอง	ละลอกโพธิ์	-
๒	บ้านโคกว่าน	ห้วยลำนางรอง	-	-
๓	บ้านโคกสระ	-	คลองมะกอก	สระหนองขาม
๔	บ้านหนองถนน	-	-	สระสาธารณประโยชน์
๕	บ้านสมจิต	ห้วยลำนางรอง	-	สระ กรป.กลาง
๖	บ้านหนองหมี	ห้วยลำนางรอง	-	สระน้ำกลางหมู่บ้าน
๗	บ้านหนองหมี	ห้วยลำนางรอง	-	-
๘	บ้านหนองตะครองน้อย	ห้วยลำนางรอง	-	-
๙	บ้านโคกว่าน	ห้วยลำนางรอง	-	-
๑๐	บ้านหนองหมี	ห้วยลำนางรอง	-	-
๑๑	บ้านหนองถนน	-	-	สระสาธารณประโยชน์

๘. ศาสนา ประเพณี วัฒนธรรม

๘.๑ การนับถือศาสนา ประชาชนในเขตพื้นที่ส่วนใหญ่ นับถือศาสนาพุทธ และทุกวันพระประชาชนสามารถทำบุญได้หนึ่งวัด หนึ่งที่พักสงฆ์

๘.๒ ประเพณีและงานประจำปี

- ๑) ประเพณีทำบุญกองข้าว จัดกิจกรรมประมาณเดือนพฤษภาคมของทุกปี  
กิจกรรม จัดงานพิธีทำบุญเลี้ยงพระ ทำบุญกองข้าว และมีมหรสพฉลองสมโภชน์
- ๒) ประเพณีวันสงกรานต์ จัดกิจกรรมประมาณเดือนเมษายนของทุกปี  
กิจกรรม จัดกิจกรรมรดน้ำดำหัวและขอพรจากผู้สูงอายุ
- ๓) ประเพณีลอยกระทง จัดกิจกรรมประมาณเดือนพฤศจิกายนของทุกปี

กิจกรรม จัดงานประเพณีลอยกระทงเพื่ออนุรักษ์และสืบสานวัฒนธรรมประเพณี

๔) ประเพณีแห่เทียนเข้าพรรษา จัดกิจกรรมประมาณเดือนกรกฎาคมของทุกปี  
กิจกรรม จัดกิจกรรมแห่เทียนเข้าพรรษาเพื่ออนุรักษ์และสืบสานวัฒนธรรมประเพณี

๕) ประเพณีลอยกระทง จัดกิจกรรมประมาณเดือนพฤศจิกายนของทุกปี  
กิจกรรม จัดกิจกรรมลอยกระทงเพื่ออนุรักษ์และสืบสานวัฒนธรรมประเพณี

๘.๓ ภูมิปัญญาท้องถิ่น ภาษาถิ่น ในเขตพื้นที่องค์การบริหารส่วนตำบลโคกม่วง มีภูมิปัญญาท้องถิ่น  
มากมายโดยเฉพาะการดำรงชีพ และภาษาถิ่นส่วนใหญ่ใช้ภาษาไทย ภาษาเขมร ภาษาลาว

#### ๙. ทรัพยากรธรรมชาติ

๙.๑ น้ำ องค์การบริหารส่วนตำบลโคกม่วง มีน้ำจาก ๒ ส่วน ในการอุปโภคบริโภค คือ จากคลองชลประทาน  
และจากธรรมชาติ ซึ่งในพื้นที่ไม่มีปัญหาเรื่องแหล่งน้ำสามารถใช้ได้อย่างเพียงพอ

๙.๒ พื้นที่ป่าไม้ ตำบลโคกม่วงมีพื้นที่ป่า ดังนี้

๑) ป่าเขาอังคาร มีพื้นที่ป่า ๑,๙๖๔ ไร่ ครอบคลุมพื้นที่ ๓ หมู่บ้าน ดังนี้ ม.๑ บ้านโคกม่วง  
จำนวน ๔๑๕ ไร่ ม.๔ บ้านหนองถนน จำนวน ๖๖๗ ไร่ ม.๕ บ้านสมจิต จำนวน ๘๘๒ ไร่

๒) ป่าชุมชนโคกใหญ่ มีพื้นที่ป่า ๘๒๘ ไร่ ครอบคลุมพื้นที่ ม.๓ บ้านโคกสระ ได้รับพระราชทานธง  
พิทักษ์ป่าเพื่อรักษาชีวิต จากสมเด็จพระนางเจ้าสิริกิติ์ พระบรมราชินีนาถ เมื่อปี พ.ศ.๒๕๕๙

๓) ป่าหนองพระสรवल มีพื้นที่ป่า ๒,๗๒๑ ไร่ ครอบคลุมพื้นที่ ม.๖ , ม.๗ , ม.๑๐ บ้านหนองหมี่  
และพื้นที่ ม.๘ บ้านหนองตะครองน้อย บางส่วน

๔) ป่าชุมชน ม.๘ บ้านหนองตะครองน้อย มีพื้นที่ป่า จำนวน ๑๕๑ ไร่

๕) ป่าชุมชน ม.๙ บ้านโคกม่วงพัฒนา มีพื้นที่ป่า จำนวน ๑๖ ไร่

## ส่วนที่ ๒

### ยุทธศาสตร์องค์กรปกครองส่วนท้องถิ่น

#### ๑. ความสัมพันธ์ระหว่างแผนพัฒนาระดับมหภาค

##### ๑.๑ แผนยุทธศาสตร์ชาติ ๒๐ ปี (พ.ศ.๒๕๖๑-๒๕๘๐)

วิสัยทัศน์ประเทศ คือ “ประเทศไทยมีความมั่นคง มั่งคั่ง ยั่งยืน เป็นประเทศที่พัฒนาแล้ว ด้วยการพัฒนาตามหลักปรัชญาของเศรษฐกิจพอเพียง” โดยมีเป้าหมายการพัฒนาประเทศ คือ “ประเทศชาติมั่นคง ประชาชนมีความสุข เศรษฐกิจพัฒนาอย่างต่อเนื่อง สังคมเป็นธรรม ฐานทรัพยากรธรรมชาติยั่งยืน” โดยยกระดับศักยภาพของประเทศในหลากหลายมิติ พัฒนาคนในทุกมิติและในทุกช่วงวัยให้เป็นคนดี เก่ง และมีคุณภาพ สร้างโอกาสและความเสมอภาคทางสังคม สร้างการเติบโตบนคุณภาพชีวิตที่เป็นมิตรกับสิ่งแวดล้อม และมีภาครัฐของประชาชนเพื่อประชาชนและประโยชน์ส่วนรวม โดยการประเมินผลการพัฒนาตามยุทธศาสตร์ชาติ ประกอบด้วย

- ๑) ความอยู่ดีมีสุขของคนไทยและสังคมไทย
- ๒) ชีตความสามารถในการแข่งขัน การพัฒนาเศรษฐกิจและการกระจายรายได้
- ๓) การพัฒนาทรัพยากรมนุษย์ของประเทศ
- ๔) ความเท่าเทียมและความเสมอภาคของสังคม
- ๕) ความหลากหลายทางชีวภาพ คุณภาพสิ่งแวดล้อม และความยั่งยืนของทรัพยากรธรรมชาติ
- ๖) ประสิทธิภาพการบริหารจัดการและการเข้าถึงการให้บริการของภาครัฐ

การพัฒนาประเทศในช่วงระยะเวลาของยุทธศาสตร์ชาติ จะมุ่งเน้นการสร้างสมดุลระหว่างการพัฒนาเศรษฐกิจ สังคม และสิ่งแวดล้อม โดยประกอบด้วย ๖ ยุทธศาสตร์ ได้แก่ ยุทธศาสตร์ชาติด้านความมั่นคง ยุทธศาสตร์ชาติด้านการสร้างความสามารถในการแข่งขัน ยุทธศาสตร์ชาติด้านการพัฒนาและเสริมสร้างศักยภาพทรัพยากรมนุษย์ ยุทธศาสตร์ชาติด้านการสร้างโอกาสและความเสมอภาคทางสังคม ยุทธศาสตร์ชาติด้านการสร้างการเติบโตบนคุณภาพชีวิตที่เป็นมิตรต่อสิ่งแวดล้อม และยุทธศาสตร์ชาติด้านการปรับสมดุลและพัฒนาระบบการบริหารจัดการภาครัฐ

### วิสัยทัศน์ประเทศไทย 2580

“ประเทศไทยมีความมั่นคง มั่งคั่ง ยั่งยืน เป็นประเทศพัฒนาแล้ว ด้วยการพัฒนาตามหลักปรัชญาของเศรษฐกิจพอเพียง”

มั่นคง	มั่งคั่ง	ยั่งยืน
<ul style="list-style-type: none"> <li>มีความมั่นคงปลอดภัยจากภัยและการเปลี่ยนแปลงทั้งภายในประเทศและภายนอกประเทศ และมีความมั่นคงในทุกมิติ ทั้งมิติเศรษฐกิจ สังคม สิ่งแวดล้อม และการเมือง</li> <li>ประเทศไทยมีความมั่นคงในเอกราชและอธิปไตย</li> <li>สังคมมีความปรองดองและความสามัคคี ประชาชนมีความมั่นคงในชีวิต มีงานและรายได้ที่มั่นคง มีที่อยู่อาศัยและความปลอดภัยในชีวิตทรัพย์สิน</li> <li>มีความมั่นคงของอาหาร พลังงาน และน้ำ</li> </ul>	<ul style="list-style-type: none"> <li>ประเทศไทยมีการขยายตัวของเศรษฐกิจอย่างต่อเนื่อง ยกระดับเข้าสู่กลุ่มประเทศรายได้สูง ความเหลื่อมล้ำของการพัฒนาลดลง ประชากรได้รับผลประโยชน์จากการพัฒนาอย่างเท่าเทียมกัน</li> <li>เศรษฐกิจมีความสามารถในการแข่งขันสูง สร้างเศรษฐกิจและสังคมแห่งอนาคต และเป็นจุดสำคัญของการเชื่อมโยงในภูมิภาคทั้งการคมนาคมขนส่ง การผลิต การค้า การลงทุน</li> <li>มีความสมบูรณ์ในทุนที่จะสามารถสร้างการพัฒนาต่อเมือง อาทิ ทุนมนุษย์ ทุนทางปัญญา ทุนทางการเงินและทุนอื่นๆ</li> </ul>	<ul style="list-style-type: none"> <li>การพัฒนาที่สามารถสร้างความเจริญด้านรายได้ และคุณภาพชีวิตของประชาชนอย่างต่อเนื่อง โดยไม่ใช้ทรัพยากรธรรมชาติเกินพอดี ไม่สร้างมลภาวะต่อสิ่งแวดล้อม</li> <li>มีการผลิตและการบริโภคเป็นมิตรกับสิ่งแวดล้อม และสอดคล้องกับกฎระเบียบของประชาคมโลก</li> <li>คนมีความรับผิดชอบต่อสังคม มุ่งประโยชน์ส่วนรวมอย่างยั่งยืน ทุกภาคส่วนในสังคมยึดถือและปฏิบัติตามหลักปรัชญาของเศรษฐกิจพอเพียง</li> </ul>

## ยุทธศาสตร์ชาติด้านความมั่นคง

ยุทธศาสตร์ชาติด้านความมั่นคง มีเป้าหมายการพัฒนาที่สำคัญ คือประเทศชาติมั่นคง ประชาชนมีความสุข เน้นการบริหารจัดการสภาวะแวดล้อมของประเทศให้มีความมั่นคง ปลอดภัย เอกရာช อธิปไตย และมีความสงบเรียบร้อยในทุกกระดับ ตั้งแต่ระดับชาติ สังคม ชุมชน มุ่งเน้นการพัฒนาคน เครื่องมือ เทคโนโลยี และระบบฐานข้อมูลขนาดใหญ่ให้มีความพร้อมสามารถรับมือกับภัยคุกคามและภัยพิบัติได้ทุกรูปแบบ และทุกระดับความรุนแรง ควบคู่ไปกับการป้องกันและแก้ไขปัญหาด้านความมั่นคงที่มีอยู่ในปัจจุบัน และที่อาจจะเกิดขึ้นในอนาคต ใช้กลไกการแก้ไขปัญหาแบบบูรณาการทั้งกับส่วนราชการ ภาคเอกชน ประชาสังคม และองค์กรที่ไม่ใช่รัฐรวมถึงประเทศเพื่อนบ้าน และมิตรประเทศทั่วโลกบนพื้นฐานของหลักธรรมาภิบาล

**ตัวชี้วัด** ประกอบด้วย (๑) ความสุขของประชากรไทย (๒) ความมั่นคงปลอดภัยของประเทศ (๓) ความพร้อมของกองทัพ หน่วยงานด้านความมั่นคง และการมีส่วนร่วมของภาครัฐ ภาคเอกชน และภาคประชาชนในการป้องกันและแก้ไขปัญหาความมั่นคง (๔) บทบาทและการยอมรับในด้านความมั่นคงของไทยในประชาคมระหว่างประเทศ และ (๕) ประสิทธิภาพการบริหารจัดการความมั่นคงแบบองค์รวม โดยประเด็นยุทธศาสตร์ชาติด้านความมั่นคง ประกอบด้วย ๕ ประเด็น ได้แก่

๑. การรักษาความสงบภายในประเทศ เพื่อสร้างเสริมความสงบเรียบร้อยและสันติสุขให้เกิดขึ้นกับประเทศชาติบ้านเมือง โดย (๑) การพัฒนาและเสริมสร้างคนในทุกภาคส่วนให้มีความเข้มแข็ง มีความพร้อมตระหนักในเรื่องความมั่นคง และมีส่วนร่วมในการแก้ไขปัญหา (๒) การพัฒนาและเสริมสร้างความจงรักภักดีต่อสถาบันหลักของชาติ (๓) การพัฒนาและเสริมสร้างการเมืองในระบอบประชาธิปไตยอันมีพระมหากษัตริย์ทรงเป็นประมุขที่มีเสถียรภาพและมีธรรมาภิบาล เห็นแก่ประโยชน์ของประเทศชาติมากกว่าประโยชน์ส่วนตน และ (๔) การพัฒนาและเสริมสร้างกลไกที่สามารถป้องกันและขจัดสาเหตุของประเด็นปัญหาความมั่นคงที่สำคัญ

๒. การป้องกันและแก้ไขปัญหาที่มีผลกระทบต่อความมั่นคง เพื่อแก้ไขปัญหาเดิม และป้องกันไม่ให้เกิดปัญหาใหม่เกิดขึ้น โดย (๑) การแก้ไขปัญหาความมั่นคงในปัจจุบัน (๒) การติดตาม ฝ้าระวัง ป้องกัน และแก้ไขปัญหาที่อาจอุบัติขึ้นใหม่ (๓) การสร้างความปลอดภัยและความสันติสุขอย่างถาวรในพื้นที่จังหวัดชายแดนภาคใต้และ (๔) การรักษาความมั่นคงและผลประโยชน์ทางทรัพยากรธรรมชาติและสิ่งแวดล้อมทั้งทางบกและทางทะเล

๓. การพัฒนาศักยภาพของประเทศให้พร้อมเผชิญภัยคุกคามที่กระทบต่อความมั่นคงของชาติเพื่อยกระดับขีดความสามารถของกองทัพและหน่วยงานด้านความมั่นคง โดย (๑) การพัฒนาระบบงานข่าวกรองแห่งชาติแบบบูรณาการอย่างมีประสิทธิภาพ (๒) การพัฒนาและฝึกพลกำลังอำนาจแห่งชาติ กองทัพและหน่วยงานความมั่นคงรวมทั้งภาครัฐและภาคประชาชน ให้พร้อมป้องกันและรักษาอธิปไตยของประเทศ และเผชิญกับภัยคุกคามได้ทุกมิติทุกรูปแบบและทุกระดับ และ (๓) การพัฒนาระบบเตรียมพร้อมแห่งชาติและการบริหารจัดการภัยคุกคามให้มีประสิทธิภาพ

๔. การบูรณาการความร่วมมือด้านความมั่นคงกับอาเซียนและนานาชาติรวมถึงองค์กรภาครัฐและที่มีใช้ภาครัฐ เพื่อสร้างเสริมความสงบสุข สันติสุข ความมั่นคงและความเจริญก้าวหน้าให้กับประเทศชาติ ภูมิภาค และโลก อย่างยั่งยืน โดย (๑) การเสริมสร้างและรักษาดุลยภาพสภาวะแวดล้อมระหว่างประเทศ (๒) การเสริมสร้างและดำรงไว้ซึ่งสันติภาพและความมั่นคงของภูมิภาค และ (๓) การร่วมมือทางการพัฒนากับประเทศเพื่อนบ้าน ภูมิภาคโลก รวมถึงองค์กรภาครัฐและที่มีใช้ภาครัฐ

๕. การพัฒนากลไกการบริหารจัดการความมั่นคงแบบองค์รวม เพื่อให้กลไกสำคัญต่าง ๆ ทำงานได้อย่างมีประสิทธิภาพ มีการใช้หลักธรรมาภิบาล และการบังคับใช้กฎหมายอย่างเคร่งครัด โดย (๑) การพัฒนากลไกให้พร้อมสำหรับการติดตาม ฝ้าระวัง แจ้งเตือน ป้องกัน และแก้ไขปัญหาความมั่นคงแบบองค์รวมอย่างเป็นรูปธรรม (๒) การบริหารจัดการความมั่นคงให้อื้ออานวยต่อการพัฒนาประเทศในมิติอื่น ๆ และ (๓) การพัฒนากลไกและองค์กรขับเคลื่อนยุทธศาสตร์ชาติ

ด้านความมั่นคง

## ยุทธศาสตร์ชาติด้านการสร้างความสามารถในการแข่งขัน

ยุทธศาสตร์ชาติด้านการสร้างความสามารถในการแข่งขัน มีเป้าหมายการพัฒนาที่มุ่งเน้นการยกระดับศักยภาพของประเทศในหลากหลายมิติ บนพื้นฐานแนวคิด ๓ ประการ ได้แก่ (๑) “ต่อยอดอดีต” โดยมองกลับไปที่รากเหง้าทางเศรษฐกิจอัตลักษณ์ วัฒนธรรม ประเพณี วิถีชีวิต และจุดเด่นทางทรัพยากรธรรมชาติที่หลากหลาย รวมทั้งความได้เปรียบเชิงเปรียบเทียบของประเทศในด้านอื่น ๆ นำมาประยุกต์ผสมผสานกับเทคโนโลยีและนวัตกรรม เพื่อให้สอดคล้องกับบริบทของเศรษฐกิจและสังคมโลกสมัยใหม่ (๒) “ปรับปัจจุบัน” เพื่อปูทางสู่อนาคต ผ่านการพัฒนาโครงสร้างพื้นฐานของประเทศในมิติต่าง ๆ ทั้งโครงข่ายระบบคมนาคมและขนส่งโครงสร้างพื้นฐานวิทยาศาสตร์ เทคโนโลยี และดิจิทัล และการปรับสภาพแวดล้อมให้เอื้อต่อการพัฒนาอุตสาหกรรมและบริการอนาคต และ (๓) “สร้างคุณค่าใหม่ในอนาคต” ด้วยการเพิ่มศักยภาพของผู้ประกอบการ พัฒนาคนรุ่นใหม่ รวมถึงปรับรูปแบบธุรกิจ เพื่อตอบสนองต่อความต้องการของตลาด ผสมผสานกับยุทธศาสตร์ที่รองรับอนาคต บนพื้นฐานของการต่อยอดอดีตและปรับปัจจุบัน พร้อมทั้งการส่งเสริมและสนับสนุนจากภาครัฐ ให้ประเทศไทยสามารถสร้างฐานรายได้และการจ้างงานใหม่ขยายโอกาสทางการค้า และการลงทุนในเวทีโลก ควบคู่ไปกับการยกระดับรายได้และการกินดีอยู่ดี รวมถึงการเพิ่มขึ้นของคนชั้นกลางและลดความเหลื่อมล้ำของคนในประเทศได้ในคราวเดียวกัน

**ตัวชี้วัด** ประกอบด้วย (๑) รายได้ประชาชาติ การขยายตัวของผลิตภัณฑ์มวลรวมภายในประเทศ และการกระจายรายได้ (๒) ผลผลิตภาพการผลิตของประเทศทั้งในปัจจุบันการผลิตและแรงงาน (๓) การลงทุนเพื่อการวิจัยและพัฒนา และ (๔) ความสามารถในการแข่งขันของประเทศ โดยประเด็นยุทธศาสตร์ชาติด้านการสร้างความสามารถในการแข่งขัน ประกอบด้วย ๕ ประเด็น ได้แก่

๑. การเกษตรสร้างมูลค่า ให้ความสำคัญกับการเพิ่มผลผลิตภาพการผลิตทั้งเชิงปริมาณและมูลค่า และความหลากหลายของสินค้าเกษตร ประกอบด้วย (๑) เกษตรอัตลักษณ์พื้นถิ่น (๒) เกษตรปลอดภัย (๓) เกษตรชีวภาพ (๔) เกษตรแปรรูปและ (๕) เกษตรอัจฉริยะ

๒. อุตสาหกรรมและบริการแห่งอนาคต โดยสร้างอุตสาหกรรมและบริการแห่งอนาคตที่ขับเคลื่อนประเทศไทยไปสู่ประเทศที่พัฒนาแล้วด้วยนวัตกรรมและเทคโนโลยีแห่งอนาคต ประกอบด้วย (๑) อุตสาหกรรมชีวภาพ (๒) อุตสาหกรรมและบริการการแพทย์ครบวงจร (๓) อุตสาหกรรมและบริการดิจิทัล ข้อมูล และปัญญาประดิษฐ์ (๔) อุตสาหกรรมและบริการขนส่งและโลจิสติกส์และ (๕) อุตสาหกรรมความมั่นคงของประเทศ

๓. สร้างความหลากหลายด้านการท่องเที่ยว โดยการรักษาการเป็นจุดหมายปลายทางที่สำคัญของการท่องเที่ยวระดับโลกที่ดึงดูดนักท่องเที่ยวทุกระดับและเพิ่มสัดส่วนของนักท่องเที่ยวที่มีคุณภาพสูง ประกอบด้วย (๑) ท่องเที่ยวเชิงสร้างสรรค์และวัฒนธรรม (๒) ท่องเที่ยวเชิงธุรกิจ (๓) ท่องเที่ยวเชิงสุขภาพ ความงามและแพทย์แผนไทย (๔) ท่องเที่ยวสำราญทางน้ำ และ (๕) ท่องเที่ยวเชื่อมโยงภูมิภาค

๔. โครงสร้างพื้นฐาน เชื่อมไทย เชื่อมโลก ครอบคลุมถึงโครงสร้างพื้นฐานทางกายภาพในด้านโครงข่ายคมนาคม พื้นที่และเมือง รวมถึงเทคโนโลยี ตลอดจนโครงสร้างพื้นฐานทางเศรษฐกิจ โดย (๑) เชื่อมโยงโครงข่ายคมนาคมไร้รอยต่อ (๒) สร้างและพัฒนาเขตเศรษฐกิจพิเศษ (๓) เพิ่มพื้นที่และเมืองเศรษฐกิจ (๔) พัฒนาโครงสร้างพื้นฐานเทคโนโลยีสมัยใหม่ และ (๕) รักษาและเสริมสร้างเสถียรภาพทางเศรษฐกิจมหภาค

๕. พัฒนาเศรษฐกิจบนพื้นฐานผู้ประกอบการยุคใหม่ สร้างและพัฒนาผู้ประกอบการยุคใหม่ ที่มีทักษะและจิตวิญญาณของการเป็นผู้ประกอบการที่มีความสามารถในการแข่งขันและมีอัตลักษณ์ชัดเจน โดย (๑) สร้างผู้ประกอบการอัจฉริยะ (๒) สร้างโอกาสเข้าถึงบริการทางการเงิน (๓) สร้างโอกาสเข้าถึงตลาด (๔) สร้างโอกาสเข้าถึงข้อมูล และ (๕) ปรับบทบาทและโอกาสการเข้าถึงบริการภาครัฐ

## ยุทธศาสตร์ชาติด้านการพัฒนาและเสริมสร้างศักยภาพทรัพยากรมนุษย์

ยุทธศาสตร์ชาติด้านการพัฒนาและเสริมสร้างศักยภาพทรัพยากรมนุษย์มีเป้าหมายการพัฒนาที่สำคัญเพื่อพัฒนาคนในทุกมิติและในทุกช่วงวัยให้เป็นคนดี เก่งและมีคุณภาพ โดยคนไทยมีความพร้อมทั้งกาย ใจ สติปัญญา มีพัฒนาการที่ดีรอบด้านและมีสุขภาวะที่ดีในทุกช่วงวัย มีจิตสาธารณะ รับผิดชอบต่อสังคมและผู้อื่น มัธยัสถ์อดออม โอบอ้อมอารี มีวินัย

รักษาศิลลธรรม และเป็นพลเมืองดีของชาติ มีหลักคิดที่ถูกต้อง มีทักษะที่จำเป็นในศตวรรษที่ ๒๑ มีทักษะสื่อสาร ภาษาอังกฤษและภาษาที่ ๓ และอนุรักษ์ภาษาท้องถิ่น มีนิสัยรักการเรียนรู้และการพัฒนาตนเองอย่างต่อเนื่องตลอดชีวิต สู่การเป็นคนไทยที่มีทักษะสูง เป็นนวัตกรรม นักคิด ผู้ประกอบการ เกษตรกรยุคใหม่และอื่น ๆ โดยมีสัมมาชีพตามความถนัดของตนเอง

**ตัวชี้วัด** ประกอบด้วย (๑) การพัฒนาคุณภาพชีวิต สุขภาวะ และความเป็นอยู่ที่ดีของคนไทย (๒) ผลสัมฤทธิ์ทางการศึกษาและการเรียนรู้ตลอดชีวิต และ (๓) การพัฒนาสังคมและครอบครัวไทย โดยประเด็นยุทธศาสตร์ชาติ ด้านการพัฒนาและเสริมสร้างศักยภาพทรัพยากรมนุษย์ ประกอบด้วย ๗ ประเด็น ได้แก่

๑. การปรับเปลี่ยนค่านิยมและวัฒนธรรม มุ่งเน้นให้สถาบันทางสังคมร่วมปลูกฝังค่านิยมและวัฒนธรรมที่พึงประสงค์โดย (๑) การปลูกฝังค่านิยมและวัฒนธรรมผ่านการเลี้ยงดูในครอบครัว (๒) การบูรณาการเรื่องความซื่อสัตย์วินัย คุณธรรมจริยธรรม ในการจัดการเรียนการสอนในสถานศึกษา (๓) การสร้างความเข้มแข็งในสถาบันทางศาสนา (๔) การปลูกฝังค่านิยมและวัฒนธรรมโดยใช้ชุมชนเป็นฐาน (๕) การสร้างค่านิยมและวัฒนธรรมที่พึงประสงค์จากภาคธุรกิจ (๖) การใช้สื่อและสื่อสารมวลชนในการปลูกฝังค่านิยมและวัฒนธรรมของคนในสังคม และ (๗) การส่งเสริมให้คนไทยมีจิตสาธารณะและมีความรับผิดชอบต่อส่วนรวม

๒. การพัฒนาศักยภาพคนตลอดช่วงชีวิต มุ่งเน้นการพัฒนาคนเชิงคุณภาพในทุกช่วงวัย ประกอบด้วย (๑) ช่วงการตั้งครรภ์/ปฐมวัย เน้นการเตรียมความพร้อมให้แก่พ่อแม่ก่อนการตั้งครรภ์ (๒) ช่วงวัยเรียน/วัยรุ่น ปลูกฝังความเป็นคนดี มีวินัยพัฒนาทักษะการเรียนรู้ที่สอดคล้องกับศตวรรษที่ ๒๑ (๓) ช่วงวัยแรงงาน ยกระดับศักยภาพทักษะและสมรรถนะแรงงานสอดคล้องกับความต้องการของตลาด และ (๔) ช่วงวัยผู้สูงอายุ ส่งเสริมให้ผู้สูงอายุเป็นพลังในการขับเคลื่อนประเทศ

๓. ปฏิรูปกระบวนการเรียนรู้ที่ตอบสนองต่อการเปลี่ยนแปลงในศตวรรษที่ ๒๑ มุ่งเน้นผู้เรียนให้มีทักษะการเรียนรู้และมีใจใฝ่เรียนรู้ตลอดเวลา โดย (๑) การปรับเปลี่ยนระบบการเรียนรู้ให้เอื้อต่อการพัฒนาทักษะสำหรับศตวรรษที่ ๒๑ (๒) การเปลี่ยนโฉมบทบาท “ครู” ให้เป็นครูยุคใหม่ (๓) การเพิ่มประสิทธิภาพระบบบริหารจัดการศึกษาในทุกกระดับ ทุกประเภท (๔) การพัฒนาระบบการเรียนรู้ตลอดชีวิต (๕) การสร้างความตื่นตัวให้คนไทยตระหนักถึงบทบาท ความรับผิดชอบ และการวางตำแหน่งของประเทศไทยในภูมิภาคเอเชียอาคเนย์และประชาคมโลก (๖) การวางพื้นฐานระบบรองรับการเรียนรู้โดยใช้ดิจิทัลแพลตฟอร์ม และ (๗) การสร้างระบบการศึกษาเพื่อเป็นเลิศทางวิชาการระดับนานาชาติ

๔. การตระหนักถึงพหุปัญญาของมนุษย์ที่หลากหลาย โดย (๑) การพัฒนาและส่งเสริมพหุปัญญาผ่านครอบครัว ระบบสถานศึกษา สภาพแวดล้อม รวมทั้งสื่อตั้งแต่ระดับปฐมวัย (๒) การสร้างเส้นทางอาชีพ สภาพแวดล้อมการทำงาน และระบบสนับสนุน ที่เหมาะสมสำหรับผู้มีความสามารถพิเศษผ่านกลไกต่าง ๆ และ (๓) การดึงดูดกลุ่มผู้เชี่ยวชาญต่างชาติและคนไทยที่มีความสามารถในต่างประเทศให้มาสร้างและพัฒนาเทคโนโลยีและนวัตกรรมให้กับประเทศ ๕. การเสริมสร้างให้คนไทยมีสุขภาวะที่ดี ครอบคลุมทั้งด้านกาย ใจสติปัญญา และสังคม โดย (๑) การสร้างความรอบรู้ด้านสุขภาวะ (๒) การป้องกันและควบคุมปัจจัยเสี่ยงที่คุกคามสุขภาวะ (๓) การสร้างสภาพแวดล้อมที่เอื้อต่อการมีสุขภาวะที่ดี (๔) การพัฒนาระบบบริการสุขภาพที่ทันสมัยสนับสนุนการสร้างสุขภาวะที่ดีและ

(๕) การเสริมสร้างให้คนไทยมีสุขภาวะที่ดี ครอบคลุมทั้งด้านกาย ใจ สติปัญญา และสังคม โดย (๑) การสร้างความรอบรู้ด้านสุขภาวะ (๒) การป้องกันและ ควบคุมปัจจัยเสี่ยงที่คุกคามสุขภาวะ (๓) การสร้างสภาพแวดล้อมที่เอื้อต่อการมีสุขภาวะ ที่ดี (๔) การพัฒนาระบบบริการสุขภาพที่ทันสมัยสนับสนุนการสร้างสุขภาวะที่ดีและ (๕) การส่งเสริมให้ชุมชนเป็นฐานในการสร้างสุขภาวะที่ดีในทุกพื้นที่

๖. การสร้างสภาพแวดล้อมที่เอื้อต่อการพัฒนาและเสริมสร้างศักยภาพทรัพยากรมนุษย์โดย (๑) การสร้างความอยู่ดีมีสุขของครอบครัวไทย (๒) การส่งเสริมบทบาทการมีส่วนร่วมของภาครัฐ ภาคเอกชน องค์กรปกครองส่วนท้องถิ่น ครอบครัวและชุมชนในการพัฒนาทรัพยากรมนุษย์ (๓) การปลูกฝังและพัฒนาทักษะนอกห้องเรียน และ (๔) การพัฒนาระบบฐานข้อมูลเพื่อการพัฒนาทรัพยากรมนุษย์

๗. การเสริมสร้างศักยภาพการกีฬาในการสร้างคุณค่าทางสังคมและพัฒนาประเทศ โดย (๑) การส่งเสริมการออกกำลังกาย และกีฬาขั้นพื้นฐานให้กลายเป็นวิถีชีวิต (๒) การส่งเสริมให้ประชาชนมีส่วนร่วมในกิจกรรมออกกำลังกาย กีฬาและนันทนาการ (๓) การส่งเสริมการกีฬาเพื่อพัฒนาสู่ระดับอาชีพ และ (๔) การพัฒนาบุคลากรด้านการกีฬาและนันทนาการเพื่อรองรับการเติบโตของอุตสาหกรรมกีฬา

### **ยุทธศาสตร์ชาติด้านการสร้างโอกาสและความเสมอภาคทางสังคม**

ยุทธศาสตร์ชาติด้านการสร้างโอกาสและความเสมอภาคทางสังคม มีเป้าหมายการพัฒนาที่สำคัญที่ให้ความสำคัญการดึงเอาพลังของภาคส่วนต่าง ๆ ทั้งภาคเอกชนประชาสังคม ชุมชนท้องถิ่น มาร่วมขับเคลื่อน โดยการสนับสนุนการรวมตัวของประชาชนในการร่วมคิดร่วมทำเพื่อส่วนรวม การกระจายอำนาจและความรับผิดชอบไปสู่กลไกบริหารราชการแผ่นดินในระดับท้องถิ่น การเสริมสร้างความเข้มแข็งของชุมชนในการจัดการตนเอง และการเตรียมความพร้อมของประชากรไทยทั้งในมิติสุขภาพเศรษฐกิจ สังคม และสภาพแวดล้อมให้เป็นประชากรที่มีคุณภาพ สามารถพึ่งตนเองและทำประโยชน์แก่ครอบครัว ชุมชน และสังคมให้นานที่สุด โดยรัฐให้หลักประกันการเข้าถึงบริการและสวัสดิการที่มีคุณภาพอย่างเป็นธรรมและทั่วถึง

**ตัวชี้วัด** ประกอบด้วย (๑) ความแตกต่างของรายได้และการเข้าถึงบริการภาครัฐระหว่างกลุ่มประชากร (๒) ความก้าวหน้าของการพัฒนาคน (๓) ความก้าวหน้าในการพัฒนาจังหวัดในการเป็นศูนย์กลางความเจริญทางเศรษฐกิจ สังคม และเทคโนโลยี และ (๔) คุณภาพชีวิตของประชากรสูงอายุ โดยประเด็นยุทธศาสตร์ชาติด้านการสร้างโอกาสและความเสมอภาคทางสังคม ประกอบด้วย ๔ ประเด็น ได้แก่

๑. การลดความเหลื่อมล้ำ สร้างความเป็นธรรมในทุกมิติ โดย (๑) ปรับโครงสร้างเศรษฐกิจฐานราก (๒) ปฏิรูประบบภาษีและการคุ้มครองผู้บริโภค (๓) กระจายการถือครองที่ดินและการเข้าถึงทรัพยากร (๔) เพิ่มผลิตภาพและคุ้มครองแรงงานไทยให้เป็นแรงงานฝีมือที่มีคุณภาพและความริเริ่มสร้างสรรค์ มีความปลอดภัยในการทำงาน (๕) สร้างหลักประกันทางสังคมที่ครอบคลุมและเหมาะสมกับคนทุกช่วงวัย ทุกเพศภาวะและทุกกลุ่ม (๖) ลงทุนทางสังคมแบบมุ่งเป้าเพื่อช่วยเหลือกลุ่มคนยากจนและกลุ่มผู้ด้อยโอกาสโดยตรง (๗) สร้างความเป็นธรรมในการเข้าถึงบริการสาธารณสุขและการศึกษา โดยเฉพาะสำหรับผู้มีรายได้น้อยและกลุ่มผู้ด้อยโอกาส และ (๘) สร้างความเป็นธรรมในการเข้าถึงกระบวนการยุติธรรมอย่างทั่วถึง

๒. การกระจายศูนย์กลางความเจริญทางเศรษฐกิจ สังคมและเทคโนโลยีโดย (๑) พัฒนาศูนย์กลางความเจริญทางเศรษฐกิจ สังคมและเทคโนโลยีในภูมิภาค (๒) กำหนดแผนพัฒนาเศรษฐกิจและสังคมของแต่ละกลุ่มจังหวัดในมิติต่าง ๆ (๓) จัดระบบเมืองที่เอื้อต่อการสร้างชีวิตและสังคมที่มีคุณภาพและปลอดภัย ให้สามารถตอบสนองต่อสังคมสูงวัยและแนวโน้มของการขยายตัวของเมืองในอนาคต (๔) ปรับโครงสร้างและแก้ไขกฎหมายระเบียบบริหารราชการแผ่นดิน เพื่อวางระบบและกลไกการบริหารงานในระดับภาค กลุ่มจังหวัด (๕) สนับสนุนการพัฒนาพื้นที่บนฐานข้อมูลความรู้ เทคโนโลยีและนวัตกรรม และ (๖) การพัฒนากำลังแรงงานในพื้นที่

๓. การเสริมสร้างพลังทางสังคม โดย (๑) สร้างสังคมเข้มแข็งที่แบ่งปันไม่ทอดทิ้งกัน และมีคุณธรรม โดยสนับสนุนการรวมตัวและดึงพลังของภาคส่วนต่าง ๆ (๒) การรองรับสังคมสูงวัยอย่างมีคุณภาพ (๓) สนับสนุนความร่วมมือระหว่างภาครัฐภาคเอกชน ภาควิชาการ ภาคประชาสังคมและภาคประชาชน (๔) ส่งเสริมความเสมอภาคทางเพศและบทบาทของสตรีในการสร้างสรรค์สังคม (๕) สนับสนุนการพัฒนาบนฐานทุนทางสังคมและวัฒนธรรม และ (๖) สนับสนุนการพัฒนาเทคโนโลยีสารสนเทศและสื่อสร้างสรรค์ เพื่อรองรับสังคมยุคดิจิทัล

๔. การเพิ่มขีดความสามารถของชุมชนท้องถิ่นในการพัฒนา การพึ่งตนเองและการจัดการตนเอง โดย (๑) ส่งเสริมการปรับพฤติกรรมในระดับครัวเรือนให้มีขีดความสามารถในการจัดการวางแผนชีวิต สุขภาพ ครอบครัวยุติธรรมและการเงินและอาชีพ (๒) เสริมสร้างศักยภาพของชุมชนในการพึ่งตนเองและการพึ่งพากันเอง (๓) สร้างการมีส่วนร่วมของภาคส่วนต่าง ๆ เพื่อสร้างประชาธิปไตยชุมชน และ (๔) สร้างภูมิคุ้มกันทางปัญญาให้กับชุมชน

## ยุทธศาสตร์ชาติด้านการสร้างการเติบโตบนคุณภาพชีวิตที่เป็นมิตรต่อสิ่งแวดล้อม

ยุทธศาสตร์ชาติด้านการสร้างการเติบโตบนคุณภาพชีวิตที่เป็นมิตรต่อสิ่งแวดล้อม มีเป้าหมายการพัฒนาที่สำคัญเพื่อนำไปสู่การบรรลุเป้าหมายการพัฒนายั่งยืนในทุกมิติ ทั้งมิติด้านสังคม เศรษฐกิจ สิ่งแวดล้อม ธรรมชาติ และความเป็นหุ้นส่วนความร่วมมือระหว่างกันทั้งภายในและภายนอกประเทศอย่างบูรณาการ ใช้พื้นที่เป็นตัวตั้ง ในการกำหนดกลยุทธ์และแผนงาน และการให้ทุกฝ่ายที่เกี่ยวข้องได้เข้ามามีส่วนร่วมในแบบทางตรงให้มากที่สุดเท่าที่จะเป็นไปได้ โดยเป็นการดำเนินการบนพื้นฐานการเติบโตร่วมกัน ไม่ว่าจะผ่านทางเศรษฐกิจ สิ่งแวดล้อม และคุณภาพชีวิตโดยให้ความสำคัญกับการสร้างสมดุลทั้ง ๓ ด้าน อันจะนำไปสู่ความยั่งยืนเพื่อคนรุ่นต่อไปอย่างแท้จริง

**ตัวชี้วัด** ประกอบด้วย (๑) พื้นที่สีเขียวที่เป็นมิตรกับสิ่งแวดล้อม (๒) สภาพแวดล้อมและทรัพยากรธรรมชาติที่เสื่อมโทรมได้รับการฟื้นฟู (๓) การเติบโตที่เป็นมิตรกับสิ่งแวดล้อม และ (๔) ปริมาณก๊าซเรือนกระจก มูลค่าเศรษฐกิจฐานชีวภาพโดยประเด็นยุทธศาสตร์ชาติด้านการสร้างการเติบโตบนคุณภาพชีวิตที่เป็นมิตรต่อสิ่งแวดล้อม ประกอบด้วย ๖ ประเด็น ได้แก่

๑. สร้างการเติบโตอย่างยั่งยืนบนสังคมเศรษฐกิจสีเขียว โดย (๑) เพิ่มมูลค่าของเศรษฐกิจฐานชีวภาพให้สอดคล้องกับยุทธศาสตร์ด้านการสร้างความสามารถในการแข่งขัน (๒) อนุรักษ์และฟื้นฟูความหลากหลายทางชีวภาพในและนอกถิ่นกำเนิด(๓) อนุรักษ์และฟื้นฟูแม่น้ำลำคลองและแหล่งน้ำธรรมชาติทั่วประเทศ (๔) รักษาและเพิ่มพื้นที่สีเขียวที่เป็นมิตรกับสิ่งแวดล้อม และ (๕) ส่งเสริมการบริโภคและการผลิตที่ยั่งยืน

๒. สร้างการเติบโตอย่างยั่งยืนบนสังคมเศรษฐกิจภาคทะเล โดย (๑) เพิ่มมูลค่าของเศรษฐกิจฐานชีวภาพทางทะเล (๒) ปรับปรุง ฟื้นฟู และสร้างใหม่ทรัพยากรทางทะเลและชายฝั่งทั้งระบบ (๓) ฟื้นฟูชายหาดที่เป็นแหล่งท่องเที่ยว ชายฝั่งทะเลได้รับการป้องกันและแก้ไขทั้งระบบ และมีนโยบายการจัดการชายฝั่งแบบบูรณาการอย่างเป็นองค์รวม และ (๔) พัฒนาและเพิ่มสัดส่วนกิจกรรมทางทะเลที่เป็นมิตรต่อสิ่งแวดล้อม

๓. สร้างการเติบโตอย่างยั่งยืนบนสังคมที่เป็นมิตรต่อสภาพภูมิอากาศโดย (๑) ลดการปล่อยก๊าซเรือนกระจก (๒) มีการปรับตัวเพื่อลดความสูญเสียและเสียหายจากภัยธรรมชาติและผลกระทบที่เกี่ยวข้องกับการเปลี่ยนแปลงสภาพภูมิอากาศ(๓) มุ่งเป้าสู่การลงทุนที่เป็นมิตรต่อสภาพภูมิอากาศในการพัฒนาโครงสร้างพื้นฐานของภาครัฐและภาคเอกชน และ (๔) พัฒนาและสร้างระบบรับมือปรับตัวต่อโรคอุบัติใหม่และโรคอุบัติซ้ำที่เกิดจากการเปลี่ยนแปลงภูมิอากาศ

๔. พัฒนาพื้นที่เมือง ชนบท เกษตรกรรมและอุตสาหกรรมเชิงนิเวศ มุ่งเน้นความเป็นเมืองที่เติบโตอย่าง ต่อเนื่อง โดย (๑) จัดทำแผนผังภูมินิเวศเพื่อการพัฒนาเมือง ชนบท พื้นที่เกษตรกรรมและอุตสาหกรรม รวมถึงพื้นที่อนุรักษ์ตามศักยภาพและความเหมาะสมทางภูมินิเวศอย่างเป็นเอกภาพ (๒) พัฒนาพื้นที่เมือง ชนบทเกษตรกรรม และ อุตสาหกรรมเชิงนิเวศ ที่มีการบริหารจัดการตามแผนผังภูมินิเวศอย่างยั่งยืน (๓) จัดการมลพิษที่มีผลกระทบต่อสิ่งแวดล้อม และสารเคมีในภาคเกษตรทั้งระบบ ให้เป็นไปตามมาตรฐานสากลและค่ามาตรฐานสากล (๔) สงวนรักษา อนุรักษ์ฟื้นฟู และพัฒนาทรัพยากรธรรมชาติ มรดกทางสถาปัตยกรรมและศิลปวัฒนธรรมอัตลักษณ์ และวิถีชีวิตพื้นถิ่นบนฐานธรรมชาติ และฐานวัฒนธรรมอย่างยั่งยืน (๕) พัฒนาเครือข่ายองค์กรพัฒนาเมืองและชุมชน รวมทั้งกลุ่มอาสาสมัคร ด้วยกลไกการมีส่วนร่วมของทุกภาคส่วนในท้องถิ่น และ (๖) เสริมสร้างระบบสาธารณสุขและอนามัย สิ่งแวดล้อมและยกระดับความสามารถในการป้องกันโรคอุบัติใหม่และอุบัติซ้ำ

๕. พัฒนาความมั่นคงน้ำ พลังงาน และเกษตรที่เป็นมิตรต่อสิ่งแวดล้อมโดย (๑) พัฒนาการจัดการน้ำเชิงลุ่มน้ำทั้งระบบเพื่อเพิ่มความมั่นคงด้านน้ำของประเทศ(๒) เพิ่มผลผลิตภาพของน้ำทั้งระบบในการใช้น้ำอย่างประหยัด รู้คุณค่า และสร้างมูลค่าเพิ่มจากการใช้น้ำให้ทัดเทียมกับระดับสากล (๓) พัฒนาความมั่นคงพลังงานของประเทศและส่งเสริมการใช้พลังงานที่เป็นมิตรต่อสิ่งแวดล้อม (๔) เพิ่มประสิทธิภาพการใช้พลังงานโดยลดความเข้มข้นของการใช้พลังงาน และ (๕) พัฒนาความมั่นคงด้านการเกษตรและอาหารของประเทศและชุมชน ในมิติปริมาณ คุณภาพ ราคา และการเข้าถึงอาหาร๖. ยกระดับกระบวนการตัดสินใจกำหนดอนาคตประเทศ โดย (๑) ส่งเสริมคุณลักษณะและพฤติกรรมที่พึงประสงค์ด้านสิ่งแวดล้อมและคุณภาพชีวิตที่ดีของคนไทย (๒) พัฒนาเครื่องมือ กลไกและระบบ ยุติธรรม และระบบประชาธิปไตย



สิ่งแวดล้อม (๓) จัดโครงสร้างเชิงสถาบันเพื่อจัดการประเด็นร่วม ด้านการบริหารจัดการทรัพยากรธรรมชาติและสิ่งแวดล้อมที่สำคัญ และ (๔) พัฒนาและดำเนินโครงการที่ยกระดับกระบวนการทัศน์ เพื่อกำหนดอนาคตประเทศ ด้านทรัพยากรธรรมชาติสิ่งแวดล้อมและวัฒนธรรม บนหลักของการมีส่วนร่วม และธรรมาภิบาล

### ยุทธศาสตร์ชาติด้านการปรับสมดุลและพัฒนากระบวนการบริหารจัดการภาครัฐ

ยุทธศาสตร์ชาติด้านการปรับสมดุลและพัฒนากระบวนการบริหารจัดการภาครัฐมีเป้าหมายการพัฒนาที่สำคัญเพื่อปรับเปลี่ยนภาครัฐที่ยึดหลัก “ภาครัฐของประชาชนเพื่อประชาชนและประโยชน์ส่วนรวม” โดยภาครัฐต้องมีขนาดที่เหมาะสมกับบทบาทภารกิจ แยกแยะบทบาทหน่วยงานของรัฐที่ทำหน้าที่ในการกำกับหรือในการให้บริการยึดหลักธรรมาภิบาล ปรับวัฒนธรรมการทำงานให้มุ่งผลสัมฤทธิ์และผลประโยชน์ส่วนรวม มีความทันสมัย และพร้อมที่จะปรับตัวให้ทันต่อการเปลี่ยนแปลงของโลกอยู่ตลอดเวลา โดยเฉพาะอย่างยิ่งการนำนวัตกรรม เทคโนโลยีข้อมูลขนาดใหญ่ ระบบการทำงานที่เป็นดิจิทัลเข้ามาประยุกต์ใช้อย่างคุ้มค่า และปฏิบัติงานเทียบได้กับมาตรฐานสากล รวมทั้งมีลักษณะเปิดกว้าง เชื่อมโยงถึงกันและเปิดโอกาสให้ทุกภาคส่วนเข้ามามีส่วนร่วมเพื่อตอบสนองความต้องการของประชาชนได้อย่างสะดวก รวดเร็วและโปร่งใส โดยทุกภาคส่วนในสังคมต้องร่วมกันปลูกฝังค่านิยมความซื่อสัตย์สุจริตความมัธยัสถ์ และสร้างจิตสำนึกในการปฏิเสธไม่ยอมรับการทุจริตประพฤติมิชอบอย่างสิ้นเชิง นอกจากนี้กฎหมายต้องมีความชัดเจน มีเพียงเท่าที่จำเป็น มีความทันสมัยมีความเป็นสากล มีประสิทธิภาพ และนำไปสู่การลดความเหลื่อมล้ำและเอื้อต่อการพัฒนา โดยกระบวนการยุติธรรมมีการบริหารที่มีประสิทธิภาพ เป็นธรรม ไม่เลือกปฏิบัติและการอำนวยความสะดวกยุติธรรมตามหลักนิติธรรม

**ตัวชี้วัด** ประกอบด้วย (๑) ระดับความพึงพอใจของประชาชนต่อการให้บริการสาธารณะของภาครัฐ (๒) ประสิทธิภาพของการบริการภาครัฐ (๓) ระดับความโปร่งใสการทุจริต ประพฤติมิชอบและ (๔) ความเสมอภาคในกระบวนการยุติธรรม โดยประเด็นยุทธศาสตร์ชาติด้านการปรับสมดุลและพัฒนากระบวนการบริหารจัดการภาครัฐ ประกอบด้วย ๘ ประเด็น ได้แก่

๑. ภาครัฐที่ยึดประชาชนเป็นศูนย์กลาง ตอบสนองความต้องการ และให้บริการอย่างสะดวกรวดเร็ว โปร่งใส โดย (๑) การให้บริการสาธารณะของภาครัฐได้มาตรฐานสากลและเป็นระดับแนวหน้าของภูมิภาค และ (๒) ภาครัฐมีความเชื่อมโยงในการให้บริการสาธารณะต่าง ๆ ผ่านการนำเทคโนโลยีดิจิทัลมาประยุกต์ใช้

๒. ภาครัฐบริหารงานแบบบูรณาการโดยมียุทธศาสตร์ชาติเป็นเป้าหมายและเชื่อมโยงการพัฒนาในทุกระดับทุกประเด็น ทุกภารกิจ และทุกพื้นที่ โดย (๑) ให้ยุทธศาสตร์ชาติเป็นกลไกขับเคลื่อนการพัฒนาประเทศ (๒) ระบบการเงินการคลังประเทศสนับสนุนการขับเคลื่อนยุทธศาสตร์ชาติและ (๓) ระบบติดตามประเมินผลที่สะท้อนการบรรลุเป้าหมายยุทธศาสตร์ชาติในทุกระดับ

๓. ภาครัฐมีขนาดเล็กลง เหมาะสมกับภารกิจ ส่งเสริมให้ประชาชนและทุกภาคส่วนมีส่วนร่วมในการพัฒนาประเทศ โดย (๑) ภาครัฐมีขนาดที่เหมาะสม(๒) ทุกภาคส่วนมีส่วนร่วมในการพัฒนาประเทศ และ (๓) ส่งเสริมการกระจายอำนาจและสนับสนุนบทบาทชุมชนท้องถิ่นให้องค์กรปกครองส่วนท้องถิ่นเป็นหน่วยงานที่มีสมรรถนะสูงตั้งอยู่บนหลักธรรมาภิบาล

๔. ภาครัฐมีความทันสมัยโดย(๑) องค์กรภาครัฐมีความยืดหยุ่นเหมาะสมกับบริบทการพัฒนาประเทศ และ (๒) พัฒนาและปรับระบบวิธีการปฏิบัติราชการให้ทันสมัย

๕. บุคลากรภาครัฐเป็นคนดีและเก่ง ยึดหลักคุณธรรม จริยธรรม มีจิตสำนึกมีความสามารถสูง มุ่งมั่น และเป็นมืออาชีพ โดย (๑) ภาครัฐมีการบริหารกำลังคนที่มีความคล่องตัว ยึดระบบคุณธรรม และ (๒) บุคลากรภาครัฐยึดค่านิยมในการทำงานเพื่อประชาชน มีคุณธรรม และมีการพัฒนาตามเส้นทางความก้าวหน้าในอาชีพ

๖. ภาครัฐมีความโปร่งใส ปกป้องการทุจริตและประพฤติมิชอบ โดย (๑) ประชาชนและภาคีต่าง ๆ ในสังคมร่วมมือกันในการป้องกันการทุจริตและประพฤติมิชอบ (๒) บุคลากรภาครัฐยึดมั่นในหลักคุณธรรม จริยธรรมและความซื่อสัตย์สุจริต (๓) การปราบปรามการทุจริตประพฤติมิชอบมีประสิทธิภาพมีความเด็ดขาด เป็นธรรมและตรวจสอบได้ และ(๔) การบริหารจัดการการป้องกันและปราบปรามการทุจริตอย่างเป็นระบบแบบบูรณาการ

๗. กฎหมายมีความสอดคล้องเหมาะสมกับบริบทต่าง ๆ และมีเท่าที่จำเป็นโดย (๑) ภาครัฐจัดให้มีกฎหมายที่สอดคล้องและเหมาะสมกับบริบทต่าง ๆ ที่เปลี่ยนแปลง (๒) มีกฎหมายเท่าที่จำเป็น และ (๓) การบังคับใช้กฎหมายอย่างมีประสิทธิภาพ เท่าเทียมมีการเสริมสร้างประสิทธิภาพการใช้อำนาจ

๘. กระบวนการยุติธรรมเคารพสิทธิมนุษยชนและปฏิบัติต่อประชาชนโดยเสมอภาค โดย (๑) บุคลากรและหน่วยงานในกระบวนการยุติธรรมเคารพและยึดมั่นในหลักประชาธิปไตย เคารพศักดิ์ศรีความเป็นมนุษย์ที่พึงได้รับการปฏิบัติอย่างเท่าเทียม(๒) ทุกหน่วยงานในกระบวนการยุติธรรม มีบทบาทเชิงรุกร่วมกันในทุกขั้นตอนของการค้นหาความจริง (๓) หน่วยงานในกระบวนการยุติธรรมทั้งทางแพ่ง อาญาและปกครองมีเป้าหมายและยุทธศาสตร์ร่วมกัน (๔) ส่งเสริมระบบยุติธรรมทางเลือกระบบยุติธรรมชุมชน และการมีส่วนร่วมของประชาชนในกระบวนการยุติธรรม และ (๕) พัฒนามาตรการอื่นแทนโทษทางอาญา

## ๑.๒ แผนพัฒนาเศรษฐกิจและสังคมแห่งชาติ ฉบับที่ ๑๓

กรอบแผนพัฒนาเศรษฐกิจและสังคมแห่งชาติ ฉบับที่ ๑๓

การวางกรอบทิศทางการพัฒนาประเทศในระยะของแผนพัฒนาฯ ฉบับที่ ๑๓ มีจุดประสงค์เพื่อ พลิกโฉมประเทศไทย หรือ เปลี่ยนแปลงประเทศขนานใหญ่(Thailand's Transformation) ภายใต้วาทะ "Resilience" ซึ่งมีจุดมุ่งหมายในการลดความเปราะบาง สร้างความพรอวมในการรับมือกับ การเปลี่ยนแปลง สามารถปรับตัวให้อยู่รอดได้ในสภาวะวิกฤติ โดยสร้างภูมิคุ้มกันทั้งในระยะสั้นและระยะยาว เพื่อให้ประเทศสามารถเติบโตได้อย่างยั่งยืน โดยการพลิกโฉมประเทศไทยครอบคลุมตั้งแต่การเปลี่ยนแปลง ในระดับโครงสร้าง นโยบาย และกลไก ในขณะเดียวกัน กรอบแผนพัฒนาฯ ฉบับที่ ๑๓ ยังมุ่งกำหนดทิศทาง การพัฒนาประเทศให้สอดคล้องกับปรัชญาของเศรษฐกิจพอเพียง ผ่านการสร้างสมดุลในการกระจาย ผลประโยชน์จากการพัฒนาแก่ทุกภาคส่วนเศรษฐกิจและสังคมอย่างเป็นธรรม รวมทั้งการสร้างสมดุล ระหว่างความสามารถในการแข่งขันกับต่างประเทศกับความสามารถในการพึ่งตนเอง พรอวมทั้งการปรับเปลี่ยน อนาคตพหุมิติต่าง ๆ ให้เท่าทันและสอดคล้องกับพลวัตและบริบทใหม่ของโลก โดยคำนึงถึงเงื่อนไขของ สถานการณ์และทรัพยากรของประเทศ นอกจากนี้ กรอบแผนพัฒนาฯ ฉบับที่ ๑๓ ยังให้ความสำคัญกับเป้าหมายการพัฒนาอย่างยั่งยืน ในการเสริมสร้างคุณภาพชีวิตที่ดีของประชาชนทุกกลุ่ม และส่งต่อทรัพยากรธรรมชาติและสิ่งแวดล้อมที่ดีไปยังคนรุ่นต่อไป

องค์ประกอบหลักของการขับเคลื่อนประเทศสู่ "เศรษฐกิจสร้างคุณค่า สังคมเดินหน้าอย่างยั่งยืน" (Hi-Value and Sustainable Thailand)

เนื่องด้วยเป้าประสงค์ที่ต้องการให้แผนพัฒนาเศรษฐกิจและสังคมแห่งชาติ ทำหน้าที่ระบุ ทิศทางการพัฒนาประเทศที่ควรมุ่งเน้นได้อย่างชัดเจน การกำหนดกรอบแผนพัฒนาฯ ฉบับที่ ๑๓ จึงมุ่งเน้น คัดเลือกประเด็นการพัฒนาที่มีลำดับความสำคัญสูงในการพลิกโฉมประเทศไทยสู่ Hi-Value and Sustainable Thailand ในองค์ประกอบสำคัญ ๔ ประการ ได้แก่ ๑) เศรษฐกิจมูลค่าสูงที่เป็นมิตรต่อ สิ่งแวดล้อม (High Value-Added Economy) ๒) สังคมแห่งโอกาสและความเสมอภาค (High Opportunity Society) ๓) วิถีชีวิตที่ยั่งยืน (Eco-Friendly Living) และ ๔) ปัจจัยสนับสนุน การพลิกโฉมประเทศ (Key Enablers for Thailand's Transformation) โดยภายใต้องค์ประกอบใน แต่ละด้าน ได้มีการกำหนด "หมุดหมาย" (Milestones) ซึ่งเป็นการบ่งบอกถึงสิ่งที่ประเทศไทยปรารถนาจะ 'เป็น' มุ่งหวังจะ 'มี' หรือต้องการจะ 'จัด' ในช่วงระยะเวลา ๕ ปี ของแผนพัฒนาฯ ฉบับที่ ๑๓ เพื่อสะท้อน ประเด็นการพัฒนาที่มีความสำคัญต่อการพลิกโฉมประเทศสู่การเป็น Hi-Value and Sustainable Thailand ภายในปี ๒๕๗๐ โดยรายละเอียดขององค์ประกอบทั้ง ๔ ด้าน และหมุดหมาย มีดังนี้



๑) เศรษฐกิจมูลค่าสูงที่เป็นมิตรต่อสิ่งแวดล้อม (High Value-Added Economy) ไทยมีความสามารถในการแข่งขันสูง บนพื้นฐานของการสร้างมูลค่าเพิ่ม จากการพัฒนา ต่อยอด และใช้ประโยชน์จากองค์ความรู้ ความคิดสร้างสรรค์ เทคโนโลยี และนวัตกรรม พร่วมกับการลดผลกระทบเชิงลบต่อสิ่งแวดล้อม และมีการใช้ทรัพยากรธรรมชาติอย่างมีประสิทธิภาพ โดยการปรับทิศทาง ของภาคการผลิตเดิมที่มีความสำคัญ แต่มีความเสี่ยงที่จะสูญเสียความสามารถในการแข่งขันในอนาคต และมีความเสี่ยงที่จะสูญเสียส่วนแบ่งทางการตลาดหรือได้รับผลกระทบเชิงลบจากกระแสการเปลี่ยนแปลงของ โลกหากไม่มีการปรับตัว และส่งเสริมภาคการผลิตที่ไทยมีศักยภาพสอดคล้องกับทิศทางการเปลี่ยนแปลงของโลก โดยหมายความว่าประเทศไทยของบรรลุให้ได้ภายในระยะเวลา ๕ ปีของแผนพัฒนาฯ ฉบับที่ ๑๓ เพื่อให้เป้าหมายของการมี “เศรษฐกิจมูลค่าสูงที่เป็นมิตรต่อสิ่งแวดล้อม” บังเกิดผลอย่างเป็นรูปธรรม ประกอบด้วย

หมวดหมู่ที่ ๑ ไทยเป็นประเทศชั้นนำด้านสินค้าเกษตรและเกษตรแปรรูปมูลค่าสูง ภาคเกษตรและอุตสาหกรรมแปรรูปผลผลิตทางการเกษตรเป็นแหล่ง’รายได้และการจ้างงานที่สำคัญ อย่างไรก็ตาม ภาคการเกษตรและอุตสาหกรรมแปรรูปการเกษตรของไทยกำลังเผชิญกับความท้าทายหลาย ประการที่อาจลดทอนความสามารถในการแข่งขัน อาทิ การแข่งขันด้านราคาที่รุนแรงขึ้นในกลุ่มสินค้าที่มี มูลค่าเพิ่มต่ำ การเปลี่ยนแปลงสภาพภูมิอากาศมาตรฐานด้านความปลอดภัยในระดับนานาชาติที่เข้มงวดขึ้น ต้นทุนในการจัดหาน้ำเพื่อการเกษตรและค่าจ้างแรงงานที่เพิ่มสูงขึ้น ในขณะเดียวกัน ความก้าวหน้าของ เทคโนโลยี โดยเฉพาะเทคโนโลยีชีวภาพ เทคโนโลยีอัตโนมัติ และเทคโนโลยีดิจิทัลจะเป็นเครื่องมือสำคัญที่ ภาคการเกษตรและอุตสาหกรรมแปรรูปการเกษตรสามารถนำมาใช้จัดการกับความเสี่งและข้อจำกัดข้างต้นและยังเป็นโอกาสในการเพิ่มมูลค่าของผลผลิต ซึ่งจะนำไปสู่การยกระดับรายได้ของเกษตรกรและผู้ประกอบการแปรรูป รวมทั้งการใช้ทรัพยากรธรรมชาติในการเกษตรที่มีประสิทธิภาพ

หมวดหมู่ที่ ๒ ไทยเป็นจุดหมายของการท่องเที่ยวที่เน้นคุณค่าและความยั่งยืน การท่องเที่ยวเป็นภาคบริการที่สำคัญของไทย โดยสร้างมูลค่าเพิ่มสูงถึงร้อยละ ๑๘ ของ GDP มีการจ้างงานกว่า ๘.๓ ล้านตำแหน่ง และมีห่วงโซ่อุปทานขนาดใหญ่ที่เชื่อมโยงไปยังหลายอุตสาหกรรม การท่องเที่ยวจึงเป็นหนึ่งในกลไกขับเคลื่อนเศรษฐกิจที่สำคัญของประเทศมาอย่างต่อเนื่อง แต่ด้วยรูปแบบกิจกรรมและการดำเนินธุรกิจ การท่องเที่ยวของประเทศไทยที่ผ่านมาเน้นให้ความสำคัญกับการสร้างรายได้อย่างรวดเร็วจากการดึงดูด นักท่องเที่ยวต่างชาติปริมาณมาก ๆ ซึ่งส่งผลให้เกิดความเสื่อมโทรมของสิ่งแวดล้อมและแหล่งท่องเที่ยวอย่างรวดเร็ว เมื่อประกอบกับสถานการณ์แพร่ระบาดของโรคโควิด-๑๙ ที่ส่งผลกระทบต่อกิจกรรมทางเศรษฐกิจ โดยเฉพาะธุรกิจภาคบริการที่เกี่ยวข้องกับการท่องเที่ยวหยุดชะงักทั่วโลก และอาจทำให้รูปแบบของตลาดการ ท่องเที่ยวต้องเปลี่ยนแปลงไปในระยะยาว เมื่อพิจารณาประกอบกับบริบทความเปลี่ยนแปลงทางเศรษฐกิจและ สังคมในระดับโลกที่ส่งผลให้รูปแบบการเดินทางและพฤติกรรมการท่องเที่ยวเปลี่ยนไป ก่อให้เกิดโอกาสใน

การใช้จุดเด่นและความสร้างสรรค์เพื่อพลิกฟื้นรูปแบบการท่องเที่ยวไทยสู่ท่องเที่ยวที่มีมูลค่าสูง มีเอกลักษณ์ บนพื้นฐานของความรับผิดชอบต่อสังคมและสิ่งแวดล้อม เพื่อให้แหล่งท่องเที่ยวและทรัพยากรธรรมชาติได้Vรับบริการ พื้นฟูอันเป็นการมุ่งเน้นสู่การเจริญเติบโตอย่างยั่งยืน

หมายเหตุที่ ๓ ไทยเป็นฐานการผลิตยานยนต์ไฟฟ้าของอาเซียน ประเทศไทยเป็นฐาน การผลิตยานยนต์สันดาปภายในที่สำคัญแห่งหนึ่งของโลก อย่างไรก็ตามอุตสาหกรรมยานยนต์เป็นภาคการผลิต ที่จะเผชิญการเปลี่ยนแปลงของเทคโนโลยีที่พลิกผันที่สุด ประกอบกับแนวโน้มความพยายามในการลดก๊าซเรือนกระจกระดับโลก ส่งผลให้หลายประเทศมีนโยบายที่จะยกเลิกการใช้ยานยนต์ที่ใช้เชื้อเพลิงฟอสซิลใน อนาคตอันใกล้ ดังนั้น การสนับสนุนให้เกิดการปรับนิเวศของอุตสาหกรรมยานยนต์ของไทยไปสู่ยานยนต์ไฟฟ้า จะเป็นโอกาสในการพัฒนาขีดความสามารถในการแข่งขันและเพิ่มการจ้างงานในอนาคต นอกจากนี้ การเปลี่ยนผ่านของการใช้รถยนต์ภายในประเทศไปสู่การใช้ยานยนต์ไฟฟ้า ยังจะช่วยลดปริมาณการปล่อย มลพิษอากาศและก๊าซเรือนกระจกได้อีกด้วย

หมายเหตุที่ ๔ ไทยเป็นศูนย์กลางทางการแพทย์และสุขภาพมูลค่าสูง อุตสาหกรรม และบริการทางการแพทย์และสุขภาพครบวงจรเป็นการต่อยอดจากธุรกิจการรักษาพยาบาลและการท่องเที่ยวเชิงสุขภาพที่ประเทศไทยมีฐานเดิมที่แข็งแกร่งและมีห่วงโซ่อุปทานเชื่อมโยงต่อเนื่องครอบคลุมหลาย อุตสาหกรรม ซึ่งแม้โลกจะเกิดวิกฤตการณ์แพร่ระบาดของโรคโควิด-๑๙ ประเทศไทยก็ยังได้Vรับการยอมรับในระดับสากลถึงระบบสาธารณสุขที่มีประสิทธิภาพและสามารถรับมือกับการแพร่ระบาดได้เป็นอย่างดี อุตสาหกรรมและบริการทางการแพทย์และสุขภาพครบวงจรของไทยจึงมีศักยภาพที่จะเป็นกำลังหลักในการ ขับเคลื่อนเศรษฐกิจในอนาคต โดยสามารถใช้ประโยชน์จากโอกาสที่มาพรVวมกับความก้าวหน้าทางเทคโนโลยี กระแสความตระหนักถึงความสำคัญของสุขภาพ รวมถึงการเข้าสู่สังคมสูงวัยทั่วโลกที่ส่งผลให้เกิดความต้องการสินค้าและบริการทางการแพทย์และการดูแลสุขภาพมีความเฉพาะทางและมีคุณภาพเพิ่มสูงขึ้น ซึ่งต้อง ๑๐๓ อาศัยการสนับสนุนการลงทุนในงานวิจัยและพัฒนาผลิตภัณฑ์ทางการแพทย์ให้มีคุณภาพสูงและได้มาตรฐานสากล รวมถึงการต่อยอดองค์ความรู้และใช้ประโยชน์จากเทคโนโลยีเพื่อยกระดับการให้บริการทางการแพทย์และการส่งเสริมสุขภาพขั้นสูงอย่างต่อเนื่อง พร้อมทั้งพัฒนาคุณภาพและศักยภาพของระบบ สาธารณสุขในภาพรวมให้เพียงพอและมีการกระจายตัวบุคลากรและทรัพยากรด้านสาธารณสุขอย่างเหมาะสม

หมายเหตุที่ ๖ ไทยเป็นฐานการผลิตอิเล็กทรอนิกส์อัจฉริยะและบริการดิจิทัลของ อาเซียน ประเทศไทยมีฐานอุตสาหกรรมอิเล็กทรอนิกส์ที่เข้มแข็ง โดยมีการส่งออกสินค้าอิเล็กทรอนิกส์คิดเป็น มูลค่ากว่าร้อยละ ๑๕.๔ ของการส่งออกทั้งหมด๑๕๕ มีโครงสร้างพื้นฐานด้านดิจิทัลที่ครอบคลุมประชากรส่วนใหญ่ ของประเทศและมีคุณภาพสูง รวมทั้งมีตลาดอุปกรณ์อิเล็กทรอนิกส์และบริการด้านดิจิทัลขนาดใหญ่อันดับต้น ๆ ของอาเซียน อย่างไรก็ตาม ห่วงโซ่มูลค่าในประเทศไทยส่วนใหญ่เป็นกิจกรรมที่สร้างมูลค่าเพิ่มต่ำ อาทิ การ รับจ้างผลิต และยังขาดการพัฒนาองค์ความรู้ด้านเทคโนโลยีในเชิงพาณิชย์เป็นของตนเอง และโดยที่การเปลี่ยนผ่านสู่ยุคดิจิทัล (Digital Transformation) ได้Vผลักดันให้ภาครัฐ ภาคเอกชน และภาคประชาชน ตVองมี การใช้งานเทคโนโลยีดิจิทัล ทั้งในมิติด้านเศรษฐกิจและในชีวิตประจำวันมากขึ้น ในช่วงระยะเวลาของแผนพัฒนาฯ ฉบับที่ ๑๓ จึงเป็นโอกาสที่สำคัญของประเทศในการปรับบทบาท จากหนึ่งในห่วงโซ่ที่เปราะบางและสร้างมูลค่าได้ต่ำสู่ การเป็นฐานการผลิตสินค้าขั้นสูงและบริการที่เกี่ยวข้องกับเทคโนโลยีดิจิทัล เพื่อยกระดับผลิตภาพ สร้างมูลค่าเพิ่ม และเกื้อหนุนการเปลี่ยนแปลงทางดิจิทัลในทุกภาคส่วน

## ๒) สังคมแห่งโอกาสและความเสมอภาค (High Opportunity Society)

ทุกกลุ่มคนในประเทศมีโอกาสในการเลื่อนสถานะทางเศรษฐกิจและสังคมอย่างเต็ม ศักยภาพ ประชาชนได้รับความคุ้มครองทางสังคมที่เพียงพอ เหมาะสม ทุกภาคส่วนในสังคมมีส่วนร่วมและ ได้รับประโยชน์จากการเจริญเติบโตทางเศรษฐกิจอย่างเสมอภาค และประเทศมีความเหลื่อมล้ำลดลงในทุกมิติ โดยการใช้เทคโนโลยี ฐานข้อมูลสารสนเทศและดิจิทัลแพลตฟอร์ม เป็นเครื่องมือในการส่งเสริมการแข่งขัน ที่เปิดกว้างและเป็นธรรมเพื่อลดความเหลื่อมล้ำในเชิงธุรกิจ และผลักดันให้เกิดการเพิ่มผลิตภาพและพัฒนา นวัตกรรมอย่างต่อเนื่อง การส่งเสริมกิจกรรมทางเศรษฐกิจและยกระดับคุณภาพบริการสาธารณะในเมืองหลัก และท้องถิ่นต่างจังหวัด เพื่อลดความเหลื่อมล้ำในเชิงพื้นที่ตลอดจนการช่วยเหลือผู้มีรายได้น้อยด้วยโอกาส อย่างตรงกับปัญหาความต้องการ การใช้นโยบายการเงินการคลังเพื่อสนับสนุนการ

กระจายรายได้ และการจัด ความคุ้มครองทางสังคมอย่างมีประสิทธิภาพ เพื่อเพิ่มพลวัตการเลื่อนสถานะทาง เศรษฐกิจและสังคม (socioeconomic mobility) ทั้งนี้ การมุ่งลดความเหลื่อมล้ำในเชิงธุรกิจ เชิงพื้นที่ และเพิ่มพลวัต การเลื่อน สถานะทางเศรษฐกิจและสังคมดังกล่าว จะนำไปสู่การลดความเหลื่อมล้ำทางรายได้ ความมั่งคั่ง และการเข้าถึง การศึกษา สาธารณสุข และบริการสาธารณสุขอื่น ๆ ที่มีคุณภาพ โดยหมายความว่าต้องบรรลุในช่วงระยะเวลา ของ แผนพัฒนาฯ ฉบับที่ ๑๓ เพื่อผลักดันการสร้าง “สังคมแห่งโอกาสและความเสมอภาค” อย่างเป็นทางการ ประกอบด้วย

หมวดหมู่ที่ ๗ ไทยมี SMEs ที่เข้มแข็ง มีศักยภาพสูง และสามารถแข่งขันได้ เศรษฐกิจ ไทยขับเคลื่อนโดย SMEs ถึงร้อยละ ๔๓.๒ และมีการจ้างงานกว่า ๑๑ ล้านคน แต่ SMEs ส่วนใหญ่มีข้อจำกัดทั้ง ในด้านการเข้าถึงแหล่ง เงินทุน การจัดหาแรงงาน และการแข่งขันกับธุรกิจขนาดใหญ่ อีกทั้งยังมีแนวโน้มที่ จะต้องเผชิญการแข่งขันที่รุนแรง มากขึ้นจากการเปลี่ยนแปลงอย่างรวดเร็วของเทคโนโลยีสารสนเทศและการ สื่อสาร ซึ่งอาจส่งผลให้ผู้บริโภคเปลี่ยน พฤติกรรมการบริโภคได้อย่างรวดเร็ว และยังเปิดโอกาสให้ ผู้ประกอบการรายใหม่สามารถเข้ามาแข่งขันในตลาดได้ง่าย ขึ้น นอกจากนี้ สภาพเศรษฐกิจโลกที่ชะลอตัวยังเป็นปัจจัยเสี่ยงสำคัญที่ส่งผลให้ SMEs จำนวนมากได้รับผลกระทบ และมีแนวโน้มต้องปิดกิจการ ส่งผลต่อการ จ้างงาน และคุณภาพชีวิตของประชาชนในที่สุด การเพิ่มโอกาสและเร่ง พัฒนาศักยภาพของ SMEs ให้สามารถ ใช้เทคโนโลยีและนวัตกรรมในการดำเนินธุรกิจตลอดกระบวนการ และสามารถ ปรับตัวสู่ธุรกิจใหม่ที่มีแนวโน้ม ความต้องการมากขึ้นและสอดคล้องกับทิศทางการพัฒนาประเทศ อาทิ สินค้าที่เป็น มิตรต่อสิ่งแวดล้อม จะช่วย ลดทอนความเสี่ยงดังกล่าว พร้อมทั้งลดความเหลื่อมล้ำในด้านรายได้ ความมั่งคั่ง เพิ่มการ แข่งขันในตลาดซึ่ง เป็นปัจจัยสำคัญที่จะนำไปสู่การยกระดับผลิตภาพ พัฒนาเทคโนโลยีและนวัตกรรมอย่างต่อเนื่อง และ เสริมสร้างความสามารถในการแข่งขันของประเทศในระยะยาว

หมวดหมู่ที่ ๘ ไทยมีพื้นที่และเมืองหลักของภูมิภาคที่มีความเจริญทางเศรษฐกิจ ทันสมัย และน่าอยู่ ฐานเศรษฐกิจหลักของประเทศอยู่ในพื้นที่กรุงเทพมหานครและปริมณฑล และภาค ตะวันออก โดยมีกรุงเทพมหานคร เป็นเมืองโตเดี่ยว ซึ่งมีระดับการพัฒนาทางเศรษฐกิจและโครงสร้างพื้นฐานที่ สูงกว่าเมืองหลักอื่น ๆ ของประเทศอย่าง มาก ส่งผลให้เกิดความเหลื่อมล้ำเชิงพื้นที่ ซึ่งนำไปสู่ความเหลื่อมล้ำใน ๑๐๘ มิติด้านโอกาสอื่น ๆ ทั้งด้านการทำงาน รายได้ และการเข้าถึงการศึกษาและบริการสาธารณสุขที่มีคุณภาพ ความเหลื่อมล้ำเชิงพื้นที่จึงเป็นข้อจำกัดในการพัฒนา ประเทศของไทยมาโดยตลอด อย่างไรก็ตาม พื้นที่ในภาคต่าง ๆ ของประเทศมีศักยภาพและโอกาสที่สามารถนำมาสร้าง มูลค่าเพิ่มเพื่อสนับสนุนการขับเคลื่อนเศรษฐกิจของ ภาคและประเทศโดยรวม ในขณะเดียวกัน ความก้าวหน้าเทคโนโลยี ดิจิทัลที่สามารถช่วยให้การกระจาย กิจกรรมทางเศรษฐกิจเป็นไปได้ง่ายขึ้น การย้ายถิ่นฐานของแรงงานกลับสู่ท้องถิ่น ต่างจังหวัดจากวิกฤตโควิด๑๙ และกระแสการให้ความสำคัญกับเศรษฐกิจระดับภูมิภาค (Regionalization) จะเป็นทั้ง โอกาสและ แรงผลักดันในการพัฒนาพื้นที่ทั้งในแง่ของการส่งเสริมการค้าการลงทุน การเสริมสร้างศักยภาพของท้องถิ่น และชุมชนเพื่อรองรับกิจกรรมทางเศรษฐกิจ การยกระดับคุณภาพของบริการสาธารณสุขในพื้นที่ และการพัฒนา พื้นที่ให้ น่าอยู่และมีคุณภาพชีวิตที่เป็นมิตรต่อสิ่งแวดล้อม

หมวดหมู่ที่ ๙ ไทยมีความยากจนข้ามรุ่นลดลง และคนไทยทุกคนมีความคุ้มครองทาง สังคมที่เพียงพอ เหมาะสม แม้ว่าสัดส่วนคนจนโดยรวมจะลดลงอย่างต่อเนื่อง แต่ประเทศไทยยังคงมีคนจน จำนวนหนึ่งที่ติดอยู่ในกับดัก ความยากจนเรื้อรังและ/หรือข้ามรุ่น โดยที่ผลประโยชน์จากการเจริญเติบโตทาง เศรษฐกิจกระจายไปไม่ถึง และยังคง ข้ำเติมด้วยการเปลี่ยนแปลงต่าง ๆ อาทิ วิกฤตเศรษฐกิจ อัตราการพึ่งพิง ในครัวเรือนที่สูงขึ้น และการเข้าไม่ถึง เทคโนโลยี ที่อาจลดทอนโอกาสในการขยับสถานะ ซึ่งจะส่งผลโดยตรงต่อ ความเหลื่อมล้ำ โดยเฉพาะเมื่อความยากจน และขัดสนถูกส่งผ่านไปยังรุ่นลูกหลาน ในขณะเดียวกัน คนใกล้จน และกลุ่มเปราะบาง โดยเฉพาะแรงงานนอกระบบซึ่ง มีแนวโน้มเพิ่มสูงขึ้นทั้งแบบดั้งเดิมและแบบใหม่ (gig workers) จำเป็นต้องได้รับความคุ้มครองที่เพียงพอเหมาะสมเพื่อ ลดความเสี่ยงและสร้างความมั่นคงทางรายได้ ทั้งนี้ ความก้าวหน้าทางเทคโนโลยีดิจิทัลและระบบข้อมูลสารสนเทศ ถือเป็น เครื่องมือสำคัญที่จะช่วยระบุ กลุ่มเป้าหมาย ปัญหา และความจำเป็น นำไปสู่การออกแบบนโยบายช่วยเหลือ ครอบคลุมยากจนข้ามรุ่นได้ อย่างเฉพาะเจาะจง แก้ไขปัญหาได้อย่างตรงจุด และสามารถสร้างแต้มต่อได้อย่างเหมาะสม รวมถึงสามารถ ออกแบบระบบประกันสังคมให้สอดคล้องเหมาะสมกับความต้องการและรูปแบบการทำงานที่ เปลี่ยนไป โดยขอบเขตของเป้าหมายการดำเนินงานในแต่ละหมวดหมู่

๓) วิถีชีวิตที่ยั่งยืน (Eco-Friendly Living) ทุกภาคส่วนในสังคมมีรูปแบบการดำเนินชีวิตและกิจกรรมทางเศรษฐกิจที่เอื้อให้เกิดความ ยั่งยืนของทรัพยากรธรรมชาติ ระบบนิเวศ และสภาพภูมิอากาศ พร้อมทั้งสามารถรับมือ และมีภูมิคุ้มกันจาก สภาพแวดล้อมที่เปลี่ยนแปลงไป โดยให้ความสำคัญกับการพัฒนาประสิทธิภาพของการบริหารจัดการ ทั้ง การจัดการของภาครัฐและบทบาทของภาคส่วนต่าง ๆ ที่เกี่ยวข้อง รวมถึงการประยุกต์ใช้เทคโนโลยี เพื่อ มุ่งจัดการกับปัญหาที่เป็นภัยคุกคามสำคัญทั้งในประเทศไทยและในระดับโลก ซึ่งได้แก่ ปัญหาขยะ มลพิษทาง น้ำ มลพิษ อากาศ ก๊าซเรือนกระจก และความเสี่ยงของภัยธรรมชาติอันเนื่องมาจากการเปลี่ยนแปลงของ สภาพภูมิอากาศ ด้วยการยกระดับระบบการจัดการและโครงสร้างพื้นฐานที่เกี่ยวข้อง พร้อมทั้งพัฒนาเทคโนโลยี จูงใจให้เกิดการปรับเปลี่ยน พฤติกรรมการผลิตและบริการให้มีความรับผิดชอบต่อสิ่งแวดล้อม โดยมุ่งหมายที่ ต้องบรรลุในห้วงระยะเวลาของ แผนพัฒนาฯ ฉบับที่ ๑๓ เพื่อผลักดันการสร้าง “วิถีชีวิตที่ยั่งยืน” อย่างเป็นทางการ ประกอบด้วย

หมวดหมู่ที่ ๑๐ ไทยมีเศรษฐกิจหมุนเวียนและสังคมคาร์บอนต่ำ ขยะ น้ำเสีย มลพิษ อากาศ และก๊าซเรือน กระจก ถือเป็นผลพลอยได้จากกระบวนการผลิตและบริการ ซึ่งในปัจจุบันได้ส่งผล กระทบทางสิ่งแวดล้อมในระดับที่ ก่อให้เกิดอันตรายต่อสุขภาพอนามัยและทำลายความยั่งยืนของ ทรัพยากรธรรมชาติ โดยปริมาณขยะและน้ำเสียที่มี ปริมาณสูงเกินกว่าความสามารถในการกำจัด ได้เล็ดรอด ออกสู่สิ่งแวดล้อมจนเป็นผลเสียต่อคุณภาพน้ำในแหล่งน้ำและ สิ่งมีชีวิตในทะเล ในขณะเดียวกัน มลพิษอากาศ PM๒.๕ ซึ่งมีแหล่งที่มาสำคัญจากการจราจรและเผาพื้นที่เกษตร ส่งผล ให้หลายพื้นที่ของประเทศไทยต้องเผชิญ กับปัญหาคุณภาพอากาศที่เป็นอันตรายต่อสุขภาพเป็นประจำทุกปี นอกจากนี้ ปริมาณก๊าซเรือนกระจกของทั้งโลกที่ ยังคงมีแนวโน้มเพิ่มสูงขึ้น จะทำให้การเปลี่ยนแปลงสภาพภูมิอากาศมีความ รุนแรงเพิ่มขึ้นในอนาคต อย่างไรก็ตาม ๑๑๑ ดี ความก้าวหน้าทางเทคโนโลยีหลายประการได้ส่งผลให้การจัดการปัญหาทาง สิ่งแวดล้อมทั้ง ๔ ประการอย่าง ยั่งยืนสามารถทำได้ด้วยต้นทุนที่ลดต่ำลงเรื่อย ๆ และยังเป็นโอกาสในการสร้าง มูลค่าเพิ่มทางเศรษฐกิจได้อีก ทางหนึ่งด้วย โดยเทคโนโลยีการรีไซเคิลและการบำบัดน้ำเสียทำให้สามารถนำวัสดุ หลายประเภทและน้ำที่ใช้ แล้วมาหมุนเวียนใช้ประโยชน์ได้ใหม่ เทคโนโลยีชีวภาพสามารถนำมาใช้เพิ่มมูลค่าวัสดุเหลือ ใช้ทางการเกษตร เพื่อลดความจำเป็นในการเผาพื้นที่ของเกษตรกร นอกจากนี้ พลังงานหมุนเวียนและยานยนต์ไฟฟ้าจะ เป็น โอกาสในการลดก๊าซเรือนกระจกและมลพิษอากาศได้อย่างมหาศาล

หมวดหมู่ที่ ๑๑ ไทยสามารถลดความเสี่ยงและผลกระทบจากภัยธรรมชาติและ การ เปลี่ยนแปลงสภาพ ภูมิอากาศ ที่ผ่านมา ภัยธรรมชาติหลายประเภท โดยเฉพาะ อุทกภัย ภัยแล้ง วาตภัย ไฟป่า และการกัดเซาะชายฝั่ง เป็นสาเหตุที่ก่อให้เกิดความสูญเสียเป็นประจำทุกปีทั้งต่อชีวิต ทรัพย์สิน ทรัพยากรธรรมชาติ และมูลค่าทางเศรษฐกิจ นอกจากนี้ การเปลี่ยนแปลงสภาพภูมิอากาศมีแนวโน้มที่จะส่งผล ให้ภัยธรรมชาติข้างต้นทวีความถี่และระดับความ รุนแรงเพิ่มขึ้น พร้อมกันนั้น การเปลี่ยนแปลงสภาพภูมิอากาศ ยังอาจทำให้ภัยธรรมชาติประเภทอื่น ๆ ที่ไม่ได้ส่งผล กระทบต่อประเทศไทยมากเท่าใดนักในปัจจุบัน กลายเป็น ภัยคุกคามที่สำคัญในอนาคต อาทิ การเกิดน้ำท่วมพื้นที่ ชายฝั่งอันเนื่องมาจากระดับน้ำทะเลที่เพิ่มสูงขึ้น และ สภาพอากาศร้อนจัด นอกจากนี้ แนวโน้มการขยายตัวของเมืองที่ เพิ่มขึ้นอาจยิ่งซ้ำเติมให้ความเสี่ยงของภัย ธรรมชาติเพิ่มขึ้นได้ หากขาดการควบคุมด้านการใช้ประโยชน์ที่ดินและ พัฒนาสิ่งก่อสร้างอย่างเหมาะสม ดังนั้น การลดความเสี่ยงและผลกระทบจากภัยธรรมชาติและ การเปลี่ยนแปลงสภาพ ภูมิอากาศ ทั้งในมิติของ การป้องกันและบรรเทาภัย รวมทั้งการปรับตัวเพื่อลดผลกระทบ จึงเป็นความท้าทายที่สำคัญยิ่ง ต่อการพัฒนา ความยั่งยืนของประเทศในระยะต่อไป

หมวดหมู่ที่ ๑๒ ไทยมีกำลังคนสมรรถนะสูง มุ่งเรียนรู้อย่างต่อเนื่อง ตอบโจทย์การ พัฒนาแห่งอนาคต คนเป็น รากฐานสำคัญในการขับเคลื่อนการพัฒนาประเทศ อย่างไรก็ตาม คุณภาพ การศึกษาและระบบการพัฒนาทักษะ แรงงานของไทยยังอยู่ในระดับต่ำ อีกทั้งยังประสบกับความเหลื่อมล้ำใน การเข้าถึง ส่งผลให้ขาดแคลนกำลังแรงงานที่ สอดคล้องกับทิศทางการพัฒนาประเทศ ในระยะต่อไป ปัญหา ดังกล่าวมีแนวโน้มที่จะทวีความรุนแรงมากขึ้นจาก อนาคตของงานและการเปลี่ยนแปลงอย่างรวดเร็วของทาง เทคโนโลยี วิถีชีวิตและวัฒนธรรมที่มาพรVอมกับความ ต้องการงานและทักษะประเภทใหม่ๆ รวมถึงทักษะทาง พฤติกรรม (Soft Skills) ภายใต้บริบทการเปลี่ยนแปลง โครงสร้างประชากรซึ่งส่งผลให้กำลังแรงงานลดลงอย่างต่อเนื่อง นอกจากนี้ การขาดความพร้อมทางเทคโนโลยีและ



ความแตกต่างระหว่างพื้นที่ที่ยังอาจทำให้ปัญหา ความเหลื่อมล้ำทางการศึกษาและทักษะเพิ่มสูงมากขึ้น อย่างไรก็ตาม ความสำเร็จของเทคโนโลยี การลดลงของประชากร และการขยายตัวของความเป็นเมืองจะนำมาซึ่งโอกาสในการพัฒนาคุณภาพการศึกษาและฝึกอบรม ตลอดจนส่งเสริมการเรียนรู้ตลอดชีวิต เพื่อให้สามารถผลิตและพัฒนากำลังคนที่มีสมรรถนะสูงเป็นปัจจัยพื้นฐานที่สำคัญในการเปลี่ยนผ่านประเทศไปสู่การเป็น Hi-Value and Sustainable Thailand ต่อไป

หมวดหมู่ที่ ๑๓ ไทยมีภาครัฐที่มีสมรรถนะสูง ภาครัฐมีความสำคัญต่อการขับเคลื่อน การพัฒนาประเทศในทุกมิติ อย่างไรก็ตาม ปัจจุบันภาครัฐของไทยมีขนาดใหญ่ ขาดความคล่องตัว และมี รายจ่ายประจำมาก อีกทั้งยังมีโครงสร้างการบริหารงานแบบรวมศูนย์แต่ขาดการบูรณาการระหว่างหน่วยงาน ขาดการมีส่วนร่วมของประชาชน และมีกฎหมายจำนวนมากที่ยังล้าสมัยและขาดการบังคับใช้ที่มีประสิทธิภาพ ในระยะต่อไป ปัญหาดังกล่าวมีแนวโน้มที่จะขยายตัวไปสู่ปัญหาการะทบการคลังที่เพิ่มขึ้นจากการเข้าสู่สังคม สูงวัย ความเสียหายทางเศรษฐกิจจากความล่าช้าในการปรับตัวให้เท่าทันกับเศรษฐกิจฐานเทคโนโลยีและ การทำงานรูปแบบใหม่ รวมไปถึงความสามารถในการตอบสนองต่อความต้องการของประชาชนที่มีอย่างจำกัด ท่ามกลางกระแสการตระหนักรู้ของสาธารณชน (Public Awareness) และการขยายตัวของความเป็นเมือง ดังนั้น ภาครัฐจึงจำเป็นต้องปรับโครงสร้างและการบริหารงานให้มีความยืดหยุ่นคล่องตัวและมีสมรรถนะสูง โดยอาศัยโอกาสจากความก้าวหน้าทางเทคโนโลยีในการปรับปรุงกระบวนการ พัฒนาระบบข้อมูล และอำนวยความสะดวกในการให้บริการสาธารณะ ตลอดจนมุ่งปรับปรุงกฎหมายที่เป็นอุปสรรคต่อการปรับ โครงสร้างและพลิกโฉมประเทศในมิติต่าง ๆ และส่งเสริมศักยภาพของทุกภาคส่วนในการเข้ามามีส่วนร่วม ในการพัฒนาประเทศ

### ๑.๓ แผนพัฒนากลุ่มจังหวัด

เนื่องด้วย แผนพัฒนาภาคตะวันออกเฉียงเหนือ (พ.ศ. ๒๕๖๑ – ๒๕๖๕) จะสิ้นสุดลงใน ปีงบประมาณ พ.ศ. ๒๕๖๕ โดยการจัดทำแผนพัฒนาภาคตะวันออกเฉียงเหนือ (พ.ศ. ๒๕๖๖ – ๒๕๗๐) อยู่ ระหว่างการจัดทำของ แผนพัฒนากลุ่มจังหวัด ดังนี้

๑. แผนพัฒนากลุ่มจังหวัดภาคตะวันออกเฉียงเหนือตอนบน ๑ (อุดรธานี หนองคาย เลย หนองบัวลำภู บึงกาฬ)
๒. แผนพัฒนากลุ่มจังหวัดภาคตะวันออกเฉียงเหนือตอนบน ๒ (สกลนคร นครพนม มุกดาหาร)
๓. แผนพัฒนากลุ่มจังหวัดภาคตะวันออกเฉียงเหนือตอนกลาง (ขอนแก่น กาฬสินธุ์ มหาสารคาม ร้อยเอ็ด)
๔. แผนพัฒนากลุ่มจังหวัดภาคตะวันออกเฉียงเหนือตอนล่าง ๑ (นครราชสีมา ชัยภูมิ บุรีรัมย์ สุรินทร์)
๕. แผนพัฒนากลุ่มจังหวัดภาคตะวันออกเฉียงเหนือตอนล่าง ๒ (อุบลราชธานี ยโสธร ศรีสะเกษ อำนาจเจริญ)

เมื่อแผนพัฒนาภาคตะวันออกเฉียงเหนือ (พ.ศ. ๒๕๖๖ – ๒๕๗๐) ยังไม่ประกาศใช้ องค์การบริหารส่วนตำบลโคกवान จำเป็นต้องจัดทำแผนพัฒนาท้องถิ่น (พ.ศ. ๒๕๖๖ – ๒๕๗๐) ตามระเบียบกฎหมายกำหนด และให้สอดคล้องกับแผนพัฒนาภาคตะวันออกเฉียงเหนือ (พ.ศ. ๒๕๖๑ – ๒๕๖๕) และเมื่อแผนพัฒนาภาคตะวันออกเฉียงเหนือ (พ.ศ. ๒๕๖๖ – ๒๕๗๐) ประกาศใช้ จึงจะดำเนินการทบทวนแผนพัฒนาท้องถิ่น (พ.ศ. ๒๕๖๖ – ๒๕๗๐) ให้สอดคล้องกับ แผนพัฒนาภาคฯ ต่อไป

แผนพัฒนาภาคตะวันออกเฉียงเหนือ (พ.ศ. ๒๕๖๑ – ๒๕๖๕)

๑. ยุทธศาสตร์บริหารจัดการน้ำให้เพียงพอต่อการพัฒนาเศรษฐกิจและคุณภาพชีวิตอย่างยั่งยืน
๒. ยุทธศาสตร์แก้ปัญหาความยากจนและพัฒนาคุณภาพชีวิตผู้มีรายได้น้อยเพื่อลดความเหลื่อมล้ำทางสังคม
๓. ยุทธศาสตร์สร้างความเข้มแข็งของฐานเศรษฐกิจภายในควบคู่กับ การแก้ปัญหา ทรัพยากรธรรมชาติและสิ่งแวดล้อม
๔. ยุทธศาสตร์พัฒนาการท่องเที่ยวเชิงบูรณาการ
๕. ยุทธศาสตร์ใช้โอกาสจากการพัฒนาโครงข่ายคมนาคมขนส่งที่เชื่อมโยงพื้นที่เศรษฐกิจหลักภาค กลางและพื้นที่ระเบียงเศรษฐกิจภาคตะวันออกเฉียง (EEC) เพื่อพัฒนาเมือง และพื้นที่เศรษฐกิจใหม่ๆ ของภาค
๖. ยุทธศาสตร์พัฒนาความร่วมมือและใช้ประโยชน์จากข้อตกลงกับประเทศ เพื่อนบ้านในการ สร้างความเข้มแข็งทางเศรษฐกิจตามแนวชายแดนและแนวระเบียงเศรษฐกิจ

แผนพัฒนาในกลุ่มจังหวัดภาคตะวันออกเฉียงเหนือตอนล่าง ๑ (นครราชสีมา ชัยภูมิ บุรีรัมย์ สุรินทร์) ระยะ ๕ ปี(พ.ศ. ๒๕๖๖ – ๒๕๗๐) แผนพัฒนาในกลุ่มจังหวัดภาคตะวันออกเฉียงเหนือตอนล่าง ๑ (พ.ศ. ๒๕๖๑ – ๒๕๖๕) จะสิ้นสุดลงในปีงบประมาณ พ.ศ. ๒๕๖๕ โดยการจัดทำแผนพัฒนาในกลุ่มจังหวัดภาคตะวันออกเฉียงเหนือตอนล่าง (พ.ศ. ๒๕๖๖ – ๒๕๗๐) อยู่ระหว่างขั้นตอนรับฟังความคิดเห็นแผนพัฒนาในกลุ่มจังหวัดตอนล่าง (พ.ศ. ๒๕๖๖ – ๒๕๗๐) และการจัดทำแผนพัฒนาจังหวัด (พ.ศ. ๒๕๖๖ – ๒๕๗๐)

แผนพัฒนาในกลุ่มจังหวัดภาคตะวันออกเฉียงเหนือตอนล่าง ๑ (พ.ศ. ๒๕๖๑-๒๕๖๕) ตำแหน่งทางยุทธศาสตร์ (Strategies Position)

- ๑) เป็นแหล่งผลิตสินค้าเกษตรและอาหารปลอดภัย
- ๒) เป็นแหล่งผลิตผลิตภัณฑ์ใหม่ระดับประเทศ
- ๓) เป็นแหล่งท่องเที่ยวที่มีความหลากหลายทั้งการท่องเที่ยวอารยธรรมขอม เขิงนิเวศน์ การกีฬาที่มีชื่อเสียง
- ๔) เป็นประตูสู่อีสาน และเชื่อมโยงการค้าชายแดนกับประเทศเพื่อนบ้าน เป้าหมายการพัฒนา ศูนย์กลางของเกษตรอุตสาหกรรม ผลิตภัณฑ์ใหม่ ท่องเที่ยวอารยธรรมขอม และสังคมเป็นสุข ประเด็นการพัฒนา (Strategies Issues) รวม ๓ ประเด็น คือ

- ประเด็นที่ ๑ การพัฒนาขีดความสามารถในการแข่งขันเกษตรอุตสาหกรรมและแปรรูป
- ประเด็นที่ ๒ การพัฒนาอุตสาหกรรมการท่องเที่ยวการท่องเที่ยวและผลิตภัณฑ์ใหม่
- ประเด็นที่ ๓ ยกระดับการพัฒนาคุณภาพชีวิต

#### แผนพัฒนาจังหวัดบุรีรัมย์

• วิสัยทัศน์จังหวัดบุรีรัมย์ ( Vision ) “ศูนย์กลางการท่องเที่ยวอารยธรรมขอมและกีฬามาตรฐานโลก เศรษฐกิจมั่นคง สังคมสันติสุข ๙ ดี”

จังหวัดบุรีรัมย์กำหนดตำแหน่งทางยุทธศาสตร์ในการพัฒนาจังหวัด (Positioning) ๔ ด้าน คือ

๑. พัฒนาศักยภาพเป็น “ศูนย์กลางการท่องเที่ยวอารยธรรมขอมและกีฬามาตรฐานโลก”
  ๒. ส่งเสริมการผลิตสินค้าเกษตรและอาหารปลอดภัยมาตรฐานสากล
  ๓. ส่งเสริมและพัฒนาผลิตภัณฑ์ใหม่ ๕๘
  ๔. ส่งเสริมการค้าชายแดนเพื่อการค้าและการลงทุน
- พันธกิจของจังหวัดบุรีรัมย์ ( Mission )
๑. ส่งเสริมการท่องเที่ยวอารยธรรมขอม และส่งเสริมกีฬาสู่มาตรฐานโลก
  ๒. ส่งเสริมการผลิตสินค้าการเกษตรและอาหารปลอดภัยได้มาตรฐาน
  ๓. ส่งเสริมการผลิตตามหลักของปรัชญาเศรษฐกิจพอเพียง
  ๔. ส่งเสริมการผลิตและการตลาดผลิตภัณฑ์จากใหม่และผลิตภัณฑ์ชุมชน
  ๕. อนุรักษ์ ฟื้นฟูทรัพยากรธรรมชาติและสิ่งแวดล้อม โดยการมีส่วนร่วมของประชาชน
  ๖. ส่งเสริมและพัฒนาคุณภาพชีวิตคนบุรีรัมย์ให้มีความมั่นคง ยั่งยืน มีความปลอดภัยใน ชีวิต และทรัพย์สิน
- เป้าประสงค์รวม
๑. ศูนย์กลางการท่องเที่ยวอารยธรรมขอมและกีฬามาตรฐานโลก
  ๒. ศูนย์กลางการพัฒนาเศรษฐกิจภายใต้พื้นฐานของการผลิตสินค้าด้านการเกษตรและ อาหารปลอดภัย มาตรฐานสากล
  ๓. ประชาชนมีคุณภาพชีวิตที่ดี อยู่ดีมีสุข
  ๔. หมู่บ้าน/ชุมชนเข้มแข็งตามหลักธรรมาภิบาลหมู่บ้านสันติสุข ๙ ดี
  ๕. พัฒนาแหล่งน้ำและคุณภาพของน้ำอย่างสมดุล
  ๖. ฟื้นฟู อนุรักษ์และการใช้ประโยชน์จากป่าและความหลากหลายทางชีวภาพแบบมี ส่วนร่วมของ ประชาชนอย่างยั่งยืน



๗. จัดการขยะและการลดมลพิษอย่างเป็นระบบและการมีส่วนร่วมของประชาชน
๘. สังคมสงบสุขและอบอุ่น
๙. ประชาชนมีความปลอดภัยในชีวิตและทรัพย์สิน และมีคุณภาพชีวิตที่ดี
๑๐. ลดอุบัติเหตุทางถนนและสาธารณภัย

จังหวัดบุรีรัมย์กำหนดยุทธศาสตร์ในการพัฒนาจังหวัด (Positioning) ๔ ด้าน คือ

๑. พัฒนาศักยภาพเป็น “ศูนย์กลางการท่องเที่ยวอารยธรรมขอมและกีฬามาตรฐานโลก”
๒. ส่งเสริมการผลิตสินค้าเกษตรและอาหารปลอดภัยมาตรฐานสากล
๓. ส่งเสริมและพัฒนาผลิตภัณฑ์ใหม่ ๕๘
๔. ส่งเสริมการค้าชายแดนเพื่อการค้าและการลงทุน

**๑.๔ ยุทธศาสตร์การพัฒนาขององค์กรปกครองส่วนท้องถิ่นในเขตจังหวัดบุรีรัมย์**

**ยุทธศาสตร์การพัฒนาขององค์กรปกครองส่วนท้องถิ่นในเขตจังหวัดบุรีรัมย์**

**(พ.ศ.๒๕๖๖-๒๕๗๐)**

\*\*\*\*\*

#### **๑. วิสัยทัศน์ (Vision)**

“บุรีรัมย์เมืองแห่งกีฬา ทรัพยากรท่องเที่ยวล้ำค่า พัฒนาเกษตรกรรมยั่งยืน สู่พื้นฐานคุณภาพชีวิตที่ดี ยึดวิถีเศรษฐกิจพอเพียง”

#### **๒. พันธกิจ (Mission)**

๑. การพัฒนาคุณภาพชีวิตของประชาชนให้มีความมั่นคงในการดำรงชีวิต มีคุณธรรม มีความสุขและมีสุขภาพที่ดี
๒. การส่งเสริมและพัฒนากการท่องเที่ยวอารยธรรมขอม และส่งเสริมกีฬาสู่มาตรฐานโลก
๓. การส่งเสริมและพัฒนาเกษตรกรรมและอุตสาหกรรมครบวงจร
๔. การพัฒนาศักยภาพการผลิตสินค้าเกษตรไปสู่มาตรฐานเกษตรอินทรีย์และอาหารปลอดภัย
๕. การประสานและพัฒนาโครงสร้างพื้นฐานให้ได้มาตรฐานและทั่วถึง
๖. การส่งเสริมและพัฒนาเศรษฐกิจตามแนวทางปรัชญาของเศรษฐกิจพอเพียงไปสู่ความยั่งยืน
๗. การบริหารจัดการทรัพยากรธรรมชาติสิ่งแวดล้อมและระบบนิเวศอย่างยั่งยืน
๘. การพัฒนาด้านการเมืองและการบริหารตามหลักการบริหารจัดการบ้านเมืองที่ดี โดยคำนึงถึงการมีส่วนร่วมของประชาชน
๙. การส่งเสริมและพัฒนากการค้าการลงทุน และการค้าชายแดน
๑๐. การส่งเสริมการผลิตและการตลาดผลิตภัณฑ์จากไหมและผลิตภัณฑ์ชุมชน

๓. ประเด็นยุทธศาสตร์ (Strategic Issues)

ประเด็นยุทธศาสตร์ (Strategic Issues)	เป้าประสงค์ (Goals)	กลยุทธ์ (Strategy)	ตัวชี้วัด
<p><b>ประเด็นยุทธศาสตร์ที่ ๑</b> เมืองน่าอยู่และคุณภาพชีวิตที่ดี</p>	<ol style="list-style-type: none"> <li>๑. ประชาชนมีคุณภาพชีวิตที่ดี มีภูมิคุ้มกันทางสังคมที่เข้มแข็ง พึ่งพาตนเองได้</li> <li>๒. ประชาชนมีความมั่นคงและสังคมมีความสงบเรียบร้อย</li> <li>๓. เด็กและเยาวชนได้รับการศึกษาเรียนรู้อย่างทั่วถึงและมีคุณภาพ</li> <li>๔. ประชาชนมีสุขภาวะที่ดีและยั่งยืน</li> <li>๕. พัฒนาโครงสร้างพื้นฐานให้ได้มาตรฐานและทั่วถึง</li> <li>๖. ส่งเสริมและสนับสนุนในการอนุรักษ์ฟื้นฟู ศิลปวัฒนธรรม จารีตประเพณี วิถีชีวิต ภูมิปัญญาท้องถิ่น ทรัพยากรธรรมชาติและสิ่งแวดล้อมในท้องถิ่นให้มีความยั่งยืน</li> <li>๗. สร้างสังคมและเศรษฐกิจฐานรากให้เข้มแข็ง</li> </ol>	<ol style="list-style-type: none"> <li>๑. สนับสนุนและส่งเสริมการพัฒนาสถาบันครอบครัวให้มีความอบอุ่น</li> <li>๒. ส่งเสริมการพัฒนาคุณภาพชีวิตในกลุ่มเด็ก เยาวชน สตรี คนชรา คนพิการ และผู้ด้อยโอกาส ให้มีคุณภาพชีวิตที่ดี</li> <li>๓. สร้างค่านิยม จิตสำนึกและพัฒนาศีลธรรม คุณธรรม จริยธรรม ของเด็ก เยาวชน และประชาชน</li> <li>๔. ส่งเสริมและบูรณาการด้านการศึกษาแบบองค์รวม</li> <li>๕. ส่งเสริมการใช้วิถีชีวิตตามปรัชญาเศรษฐกิจพอเพียง</li> <li>๖. ส่งเสริมและแก้ไขปัญหาด้านสาธารณสุข เพื่อให้ประชาชนมีสุขภาวะที่ดีและมีพละอนามัยที่สมบูรณ์อย่างยั่งยืน</li> <li>๗. ส่งเสริมและสนับสนุนเพื่อสร้างความเข้มแข็งของประชาชนในการป้องกันและควบคุมสถานการณ์โรคติดต่อเชื้อไวรัสโคโรนา ๒๐๑๙ (COVID-๑๙)</li> <li>๘. พัฒนาและปรับปรุงโครงสร้างพื้นฐานและสิ่งอำนวยความสะดวก</li> <li>๙. ส่งเสริมการแก้ปัญหาครัวเรือนยากจน</li> </ol>	<ol style="list-style-type: none"> <li>๑. ระดับความสำเร็จของการพัฒนาคุณภาพชีวิตและการแก้ไขปัญหาสังคม</li> <li>๒. ระดับความสำเร็จในการเสริมสร้างคุณธรรม จริยธรรมแก่ประชาชน</li> <li>๓. ร้อยละผู้ด้อยโอกาสได้รับสวัสดิการสังคม</li> <li>๔. ระดับความสำเร็จของคุณภาพการศึกษาของเยาวชน</li> <li>๕. ร้อยละของชุมชนที่ได้รับการ ส่งเสริม/สนับสนุนวิถีชีวิตเศรษฐกิจพอเพียง</li> <li>๖. ระดับความสำเร็จของการพัฒนาคุณภาพและการบริการด้านสาธารณสุข</li> <li>๗. ระดับความสำเร็จของการควบคุมสถานการณ์โรคระบาดต่างๆ</li> <li>๘. ร้อยละโครงสร้างพื้นฐานได้รับการพัฒนาและปรับปรุง</li> <li>๙. ระดับความสำเร็จของการแก้ไขปัญหาเพื่อลดจำนวนครัวเรือนยากจน ที่มีรายได้ต่ำกว่าเกณฑ์ จปฐ.</li> <li>๑๐. ระดับความสำเร็จของการพัฒนาทักษะด้านอาชีพต่างๆ</li> <li>๑๑. ร้อยละที่เพิ่มขึ้นของมูลค่าการจำหน่ายผลิตภัณฑ์ชุมชน (OTOP)</li> </ol>

ประเด็นยุทธศาสตร์ (Strategic Issues)	เป้าประสงค์ (Goals)	กลยุทธ์ (Strategy)	ตัวชี้วัด
<p><b>ประเด็นยุทธศาสตร์ที่ ๑</b> เมืองน่าอยู่และคุณภาพชีวิตที่ดี</p>		<p>๑๐. ส่งเสริมและสนับสนุนเพื่อยกระดับรายได้และสร้างโอกาสในการประกอบอาชีพ</p> <p>๑๑. ส่งเสริมและพัฒนาผลิตภัณฑ์หนึ่งตำบลหนึ่งผลิตภัณฑ์และผลิตภัณฑ์ชุมชน (OTOP)</p> <p>๑๒. เสริมสร้างความมั่นคง ความสงบเรียบร้อยและความปลอดภัยในชีวิตและทรัพย์สิน</p> <p>๑๓. ส่งเสริมและสนับสนุนด้านการป้องกันปราบปราม พ้นฟู และแก้ไขปัญหายาเสพติด ปัญหาอาชญากรรม</p> <p>๑๔. ส่งเสริมและสนับสนุนการป้องกันและบรรเทาสาธารณภัย</p> <p>๑๕. ส่งเสริมและสนับสนุนการจัดการขยะและการลดมลพิษอย่างเป็นระบบ</p> <p>๑๖. อนุรักษ์ พ้นฟู ระบบนิเวศ พื้นที่ป่าไม้ ทรัพยากรธรรมชาติและสิ่งแวดล้อม</p> <p>๑๗. ส่งเสริมและสนับสนุนการอนุรักษ์ ศาสนา ศิลปวัฒนธรรม จารีตประเพณี วิถีชีวิตและภูมิปัญญาท้องถิ่น</p> <p>๑๘. เสริมสร้างความมั่นคงและพัฒนาความสัมพันธ์อันดีกับประเทศเพื่อนบ้าน</p>	<p>๑๒. ระดับความสำเร็จในการส่งเสริมให้เกิดความสมานฉันท์และความสามัคคีของประชาชนภายในจังหวัด</p> <p>๑๓. ระดับความสำเร็จในการป้องกันและปราบปรามและแก้ไขปัญหา ยาเสพติด ปัญหาอาชญากรรม</p> <p>๑๔. ระดับความสำเร็จของกันป้องกันและบรรเทาสาธารณภัย</p> <p>๑๕. ปริมาณขยะและสิ่งปฏิกูลได้รับการจัดการมีจำนวนลดลง</p> <p>๑๖. ระดับความสำเร็จของการอนุรักษ์ พ้นฟูระบบนิเวศ พื้นที่ป่าไม้ ทรัพยากรธรรมชาติและสิ่งแวดล้อม</p> <p>๑๗. ระดับความสำเร็จของการอนุรักษ์ ศาสนา ศิลปวัฒนธรรม จารีตประเพณี วิถีชีวิตและภูมิปัญญาท้องถิ่น</p> <p>๑๘. ระดับความสำเร็จในการพัฒนาความสัมพันธ์อันดีกับประเทศเพื่อนบ้าน</p>

ประเด็นยุทธศาสตร์ (Strategic Issues)	เป้าประสงค์ (Goals)	กลยุทธ์ (Strategy)	ตัวชี้วัด
<p><b>ประเด็นยุทธศาสตร์ที่ ๒</b> การพัฒนาการท่องเที่ยวและกีฬา</p>	<ol style="list-style-type: none"> <li>๑. ศูนย์กลางการท่องเที่ยวอารยธรรมขอม</li> <li>๒. ยกระดับการพัฒนาการท่องเที่ยวและสิ่งแวดล้อมให้เกิดความยั่งยืน</li> <li>๓. ส่งเสริมและพัฒนาการค้าการลงทุนและการค้าชายแดน</li> <li>๔. เชิดชูศิลปวัฒนธรรม จารีตประเพณี วิถีชีวิต ภูมิปัญญาท้องถิ่นเพื่อการท่องเที่ยวเชิงวัฒนธรรม</li> <li>๕. อนุรักษ์และฟื้นฟูทรัพยากรธรรมชาติและสิ่งแวดล้อมเพื่อการท่องเที่ยวเชิงนิเวศ</li> <li>๖. ส่งเสริมความเป็นเลิศทางด้านการศึกษาสู่กีฬามาตรฐานโลก</li> </ol>	<ol style="list-style-type: none"> <li>๑. ส่งเสริมให้เมืองบุรีรัมย์เป็นเมืองที่มีความเป็นอัตลักษณ์</li> <li>๒. พัฒนาโครงสร้างพื้นฐานและการเชื่อมโยงด้านการท่องเที่ยว</li> <li>๓. พัฒนาศักยภาพบุคลากรเพื่อการท่องเที่ยว</li> <li>๔. พัฒนาสินค้าและบริการด้านการท่องเที่ยว</li> <li>๕. ส่งเสริมการตลาดและการประชาสัมพันธ์ด้านการท่องเที่ยว</li> <li>๖. อนุรักษ์ ฟื้นฟู ศิลปวัฒนธรรม จารีตประเพณี วิถีชีวิตและภูมิปัญญาท้องถิ่นเพื่อการท่องเที่ยวเชิงวัฒนธรรม</li> <li>๗. ส่งเสริมและบูรณาการในการอนุรักษ์และฟื้นฟูทรัพยากรธรรมชาติและสิ่งแวดล้อมเพื่อความสมดุลทางธรรมชาติอย่างยั่งยืนและเพื่อการท่องเที่ยวเชิงนิเวศ</li> <li>๘. ส่งเสริมและประสาน สร้างเครือข่ายความร่วมมือกับภาคเอกชนหรือภาคส่วนอื่นๆเพื่อการค้า การลงทุนและการท่องเที่ยวแบบเต็มรูปแบบ</li> <li>๙. ส่งเสริมและพัฒนาการค้าการลงทุนและการค้าชายแดน</li> <li>๑๐. ส่งเสริมเยาวชนและประชาชนให้เป็นเลิศด้านการศึกษาสู่การพัฒนาอาชีพ</li> <li>๑๑. ส่งเสริมกีฬาและส่งเสริมการท่องเที่ยว</li> </ol>	<ol style="list-style-type: none"> <li>๑. ระดับความสำเร็จของการพัฒนาคุณภาพด้านการท่องเที่ยวของจังหวัด</li> <li>๒. ร้อยละของจำนวนแหล่งท่องเที่ยวที่ได้รับการเผยแพร่ประชาสัมพันธ์</li> <li>๓. ร้อยละที่เพิ่มขึ้นของรายได้จากการท่องเที่ยว</li> <li>๔. โครงสร้างพื้นฐานด้านการท่องเที่ยวที่ได้รับการพัฒนา</li> <li>๕. จำนวนภูมิปัญญาท้องถิ่นที่ได้รับการเผยแพร่และประชาสัมพันธ์ที่เพิ่มขึ้น</li> <li>๖. ร้อยละที่เพิ่มขึ้นของทุนทางวัฒนธรรมท้องถิ่นมาสร้างมูลค่าเพิ่มทางเศรษฐกิจ</li> <li>๗. ระดับความสำเร็จในการพัฒนาและส่งเสริมการท่องเที่ยวเชิงนิเวศเพื่อการท่องเที่ยว</li> <li>๘. ระดับความสำเร็จของการอนุรักษ์ฟื้นฟูทรัพยากรธรรมชาติและสิ่งแวดล้อมเพื่อการท่องเที่ยวอย่างต่อเนื่อง</li> <li>๙. มีศูนย์ข้อมูลการค้าการลงทุนและการท่องเที่ยว</li> <li>๑๐. ร้อยละของมูลค่าการค้าชายแดนที่เพิ่มขึ้น</li> <li>๑๑. ระดับความสำเร็จในการส่งเสริมด้านกีฬาแก่เยาวชนและประชาชนทุกระดับ</li> <li>๑๒. ร้อยละความสำเร็จของการพัฒนาและส่งเสริมกีฬา</li> </ol>

ประเด็นยุทธศาสตร์ (Strategic Issues)	เป้าประสงค์ (Goals)	กลยุทธ์ (Strategy)	ตัวชี้วัด
<p><b>ประเด็นยุทธศาสตร์ที่ ๓</b> การพัฒนาเกษตรกรรมและ อุตสาหกรรม</p>	<ol style="list-style-type: none"> <li>๑. สังคมเกษตรและอุตสาหกรรมมีความมั่นคง</li> <li>๒. ผลผลิตภัณฑ์มวลรวมภาคการเกษตรและอุตสาหกรรมเพิ่มขึ้น</li> <li>๓. ศูนย์กลางพัฒนาเศรษฐกิจภายใต้พื้นฐานของการผลิตสินค้าด้านการเกษตรและอาหารปลอดภัย</li> <li>๔. พัฒนาโครงสร้างพื้นฐานด้านการเกษตรให้ได้มาตรฐานและทั่วถึง</li> </ol>	<ol style="list-style-type: none"> <li>๑. พัฒนาและส่งเสริมการทำเกษตรอินทรีย์อินทรีย์ชีวภาพ และเกษตรปลอดภัย</li> <li>๒. ส่งเสริมการลงทุนและปัจจัยเอื้อให้เกิดการลงทุน เพื่อพัฒนาศักยภาพอุตสาหกรรมการเกษตรและอุตสาหกรรมบริการ</li> <li>๓. เพิ่มพูนทักษะการพัฒนาอาชีพด้านเกษตรกรรมและอุตสาหกรรม</li> <li>๔. ส่งเสริมและสนับสนุนการพัฒนาขีดความสามารถในการแข่งขันเกษตรอุตสาหกรรมและแปรรูปอาหาร</li> <li>๕. ส่งเสริมและพัฒนาศักยภาพการผลิตและการแปรรูปสินค้าเกษตรเพื่อสร้างมูลค่าเพิ่ม</li> <li>๖. ส่งเสริมและสนับสนุนการผลิตสินค้าเกษตรและอาหารปลอดภัย</li> <li>๗. ยกกระดับสินค้าเกษตรให้เข้าสู่ระบบมาตรฐานเพื่อก้าวสู่ตลาดโลก</li> <li>๘. พัฒนาและปรับปรุงโครงสร้างพื้นฐานให้ได้มาตรฐานและมีความสะดวกในด้านการเกษตรอย่างทั่วถึง</li> <li>๙. ส่งเสริมการปลูกพืชเศรษฐกิจและพืชพลังงาน</li> </ol>	<ol style="list-style-type: none"> <li>๑. ระดับความสำเร็จในการส่งเสริมและพัฒนาการทำเกษตรอินทรีย์ อินทรีย์ชีวภาพ และเกษตรปลอดภัย</li> <li>๒. จำนวนที่เพิ่มขึ้นของพื้นที่เกษตรอินทรีย์ เกษตรชีวภาพ และเกษตรปลอดภัย</li> <li>๓. จำนวนกลุ่มของอุตสาหกรรมการเกษตรที่ได้รับการส่งเสริมการลงทุนและการพัฒนาศักยภาพในการประกอบการ</li> <li>๔. จำนวนกลุ่มอาชีพที่ได้รับการเพิ่มพูนทักษะอาชีพด้านต่างๆ</li> <li>๕. ร้อยละของจำนวนสินค้าเกษตรที่ได้รับการพัฒนาให้มีความปลอดภัยและมาตรฐาน</li> <li>๖. ร้อยละของการลดปริมาณการใช้สารเคมี</li> <li>๗. ร้อยละของสินค้าเกษตรกรรมได้รับการพัฒนาและแปรรูปสินค้า</li> <li>๘. ร้อยละโครงสร้างพื้นฐานด้านการเกษตรที่ได้รับการพัฒนาและปรับปรุง</li> <li>๙. ร้อยละของเกษตรกรที่ปลูกพืชเศรษฐกิจและพืชพลังงาน</li> <li>๑๐. ร้อยละของมูลค่าผลิตภัณฑ์ใหม่ที่เพิ่มขึ้น</li> <li>๑๑. จำนวนตลาดกลางสินค้าชุมชน</li> <li>๑๒. ระดับความสำเร็จในการส่งเสริมและพัฒนาด้านการตลาดรวมถึงการพัฒนานำระบบเทคโนโลยีสารสนเทศมาใช้ในการตลาดชุมชน</li> </ol>

ประเด็นยุทธศาสตร์ (Strategic Issues)	เป้าประสงค์ (Goals)	กลยุทธ์ (Strategy)	ตัวชี้วัด
<p><b>ประเด็นยุทธศาสตร์ที่ ๓</b> การพัฒนาเกษตรกรรมและ อุตสาหกรรม</p>		<p>๑๐. ส่งเสริมการพัฒนามาตรฐานและ คุณภาพการผลิตใหม่และผลิตภัณฑ์ ใหม่แบบครบวงจร</p> <p>๑๑. สนับสนุนให้มีการรวมกลุ่มการผลิต และจำหน่าย</p> <p>๑๒. ส่งเสริมและพัฒนาด้านการตลาด/การ มีตลาดกลางรองรับสินค้าเกษตรอย่าง เป็นรูปธรรม รวมถึงการพัฒนาน้ำ ระบบเทคโนโลยีสารสนเทศมาใช้ด้าน การตลาดชุมชน</p>	

ประเด็นยุทธศาสตร์ (Strategic Issues)	เป้าประสงค์ (Goals)	กลยุทธ์ (Strategy)	ตัวชี้วัด
<p><b>ประเด็นยุทธศาสตร์ที่ ๔</b> การพัฒนาขีดสมรรถนะองค์กร</p>	<p>๑. บุคลากรในองค์กรมีขีดสมรรถนะสูง ๒. ประชาชนมีความพึงพอใจในการรับบริการจากหน่วยงาน ๓. องค์กรยึดหลักธรรมาภิบาลในการบริหารจัดการ</p>	<p>๑. พัฒนาขีดสมรรถนะของบุคลากรให้มีความพร้อมในการปฏิบัติหน้าที่ส่งเสริมการพัฒนาขององค์กรปกครองส่วนท้องถิ่น ๒. สร้างความรับผิดชอบและมีจิตสำนึกต่อสังคม ๓. ออกแบบและพัฒนาระบบการบริหารจัดการงานแบบบูรณาการ ๔. ส่งเสริมให้องค์กรและบุคลากรยึดหลักธรรมาภิบาลในการบริหารจัดการ ๕. ส่งเสริมให้องค์กรต่อต้านการทุจริตคอร์รัปชันทุกรูปแบบ</p>	<p>๑. ร้อยละของการบริการที่สามารถลดขั้นตอนและระยะเวลาให้บริการ ๒. ร้อยละของบุคลากรที่มีส่วนร่วมในกิจกรรมการแลกเปลี่ยนเรียนรู้ ๓. ร้อยละของงานบริการที่ได้จัดทำมาตรฐานหรือคู่มือการให้บริการ ๔. ร้อยละของบุคลากรที่ผ่านระดับของขีดสมรรถนะที่ส่วนราชการกำหนด ๕. ร้อยละของความครอบคลุม ถูกต้อง และทันสมัยของฐานข้อมูลที่สนับสนุนยุทธศาสตร์ ๖. ร้อยละของบุคลากรที่ได้รับการพัฒนาขีดสมรรถนะตามแผนพัฒนาบุคลากร ๗. ร้อยละของงานที่บริหารจัดการอย่างมีธรรมาภิบาล ๘. ระดับความสำเร็จของการส่งเสริมองค์กรให้ต่อต้านการทุจริตคอร์รัปชันและการประพฤติมิชอบ</p>

## กรอบการประสานโครงการพัฒนาขององค์กรปกครองส่วนท้องถิ่นจังหวัดบุรีรัมย์

คณะกรรมการประสานแผนพัฒนาท้องถิ่นระดับจังหวัด จังหวัดบุรีรัมย์ ได้กำหนดกรอบการประสานโครงการพัฒนาที่มาจากกระบวนการบูรณาการร่วมกันระหว่างองค์กรปกครองส่วนท้องถิ่นและโครงการพัฒนาระหว่างองค์กรปกครองส่วนท้องถิ่นกับองค์การบริหารส่วนจังหวัดหรือส่วนราชการอื่นๆ มี ๖ ข้อ ดังนี้

๑. โครงการพัฒนาที่ประชาชนในเขตองค์กรปกครองส่วนท้องถิ่นตั้งแต่ ๒ แห่งขึ้นไปได้ประโยชน์ และได้ทำความตกลงกันได้

(หมายถึง โครงการพัฒนาที่องค์กรปกครองส่วนท้องถิ่นตั้งแต่ ๒ แห่ง ขึ้นไปจะต้องดำเนินการร่วมกันเพื่อแก้ไขปัญหาหรือตอบสนองความต้องการของ

ประชาชนในเขตองค์กรปกครองส่วนท้องถิ่นหรือเพื่อให้บรรลุเป้าหมายในการพัฒนาในภาพรวมของจังหวัด)

๒. ขนาดของโครงการและงบประมาณในการดำเนินโครงการพัฒนา

(หมายถึง โครงการพัฒนาที่มีขนาดของโครงการใหญ่ ใช้งบประมาณจำนวนมากและองค์กรปกครองส่วนท้องถิ่นไม่สามารถดำเนินการได้โดยโครงการ

ดังกล่าวอาจส่งผลในภาพรวมของการพัฒนาในระดับจังหวัดก็ได้)

๓. ความซับซ้อนของโครงการที่ต้องใช้ความชำนาญเป็นพิเศษ

(หมายถึง โครงการพัฒนาที่ต้องใช้เทคนิคในการดำเนินการตามโครงการค่อนข้างสูง หรือเป็นโครงการพัฒนาที่ต้องใช้ผู้เชี่ยวชาญเฉพาะด้านในการกำกับ

ดูแลหรือเป็นที่ปรึกษาในการดำเนินโครงการถึงจะบรรลุผลตามเป้าหมายของโครงการ)

๔. โครงการที่กระทบต่อทรัพยากรธรรมชาติ สภาพแวดล้อม และสภาพภูมิสังคม

(หมายถึง โครงการพัฒนาที่ดำเนินการแล้วอาจส่งผลกระทบต่อทรัพยากรธรรมชาติและสภาพแวดล้อมทำให้สภาพแวดล้อมเปลี่ยนแปลงหรืออาจส่งผล

กระทบต่อสภาพภูมิสังคม วัฒนธรรม จารีตประเพณี สภาพความเป็นอยู่ตามปกติของประชาชนในวงกว้างเกินพื้นที่ความรับผิดชอบขององค์กรปกครอง ส่วนท้องถิ่น)

๕. การป้องกันและบรรเทาสาธารณภัยในภาพรวมของจังหวัด

(หมายถึง การป้องกันบรรเทาสาธารณภัยที่เกิดในวงกว้าง เช่น อุทกภัย วาตภัย ธรณีพิบัติ ไฟป่า ที่องค์กรปกครองส่วนท้องถิ่นจะต้องร่วมมือกัน

ป้องกันภัยดังกล่าวหรือภัยอันเกิดจากการกระทำของมนุษย์ต่อชีวิตและทรัพย์สิน การก่อความไม่สงบ การทำลายทรัพยากรธรรมชาติและสิ่งแวดล้อม

การตัดไม้ทำลายป่าหรือภัยอันเกิดจากยาเสพติด เป็นต้น )

๖. อำนาจหน้าที่ของส่วนราชการหรืออำนาจหน้าที่ขององค์กรปกครองส่วนท้องถิ่น

(หมายถึง การดำเนินการตามอำนาจหน้าที่ของส่วนราชการหรือองค์กรปกครองส่วนท้องถิ่นตามที่กฎหมายกำหนด



## ๒. ยุทธศาสตร์ขององค์กรปกครองส่วนท้องถิ่น

### ๒.๑ วิสัยทัศน์การพัฒนากองการบริหารส่วนตำบลโคกवान

องค์การบริหารส่วนตำบลโคกवानได้กำหนดวิสัยทัศน์(Vision)เพื่อเป็นสภาพการณ์ในอนาคตคือซึ่งเป็นจุดหมายและปรารถนาคาดหวังที่จะให้เกิดขึ้นหรือบรรลุผลในอนาคต องค์การบริหารส่วนตำบลโคกวานที่มีประชากรส่วนใหญ่ประกอบอาชีพการเกษตรเป็นหลัก โดยใช้แนวทางเกษตรอินทรีย์จึงได้กำหนดวิสัยทัศน์ดังนี้

**“สังคมเกษตรอินทรีย์ พัฒนาคุณภาพชีวิต สิ่งแวดล้อมดี การศึกษาก้าวหน้า พัฒนาอย่างยั่งยืน”**

๒.๒ องค์การบริหารส่วนตำบลโคกวาน ได้กำหนดยุทธศาสตร์การพัฒนาไว้ ๕ ยุทธศาสตร์ ดังนี้

- ๒.๑. ยุทธศาสตร์การพัฒนาด้านโครงสร้างพื้นฐาน
- ๒.๒ ยุทธศาสตร์การพัฒนาด้านการเกษตร
- ๒.๓ ยุทธศาสตร์การพัฒนาด้านสังคมและคุณภาพชีวิต
- ๒.๔ ยุทธศาสตร์การพัฒนาด้านทรัพยากรธรรมชาติและสิ่งแวดล้อม
- ๒.๕ ยุทธศาสตร์การพัฒนาด้านการบริหารจัดการที่ดี

#### ๒.๓ เป้าประสงค์

๑. พัฒนาท้องถิ่นให้น่าอยู่ โดยได้รับการบริการสาธารณะด้านโครงสร้างพื้นฐานที่จำเป็น เพื่อรองรับการขยายตัวของชุมชน และเศรษฐกิจชุมชน
๒. ส่งเสริมการพัฒนาเศรษฐกิจชุมชนและการท่องเที่ยวเชิงอนุรักษ์
๓. พัฒนาคุณภาพชีวิตและการให้ความคุ้มครองทางสังคมอย่างทั่วถึง
๔. บริหารจัดการองค์กรตามหลักธรรมาภิบาลและทันสมัย
๕. พัฒนาระบบการจัดการทรัพยากรธรรมชาติและสิ่งแวดล้อม แบบบูรณาการอันพึงปรารถนาร่วมกันอย่างยั่งยืน

#### ๒.๔ ตัวชี้วัด

๑. บริการสาธารณะด้านโครงสร้างพื้นฐาน/สาธารณูปโภคมีมาตรฐานมากยิ่งขึ้น
๒. จำนวนโครงการ/กิจกรรมที่มีการส่งเสริมการพัฒนาเศรษฐกิจชุมชน การท่องเที่ยวเชิงอนุรักษ์ และวัฒนธรรม
๓. จำนวนโครงการ/กิจกรรมที่มีการพัฒนาคุณภาพชีวิตและการให้ความคุ้มครองทางสังคมอย่างทั่วถึง
๔. จำนวนกิจกรรม/โครงการที่มีการบริหารจัดการโดยยึดหลักธรรมาภิบาล
๕. จำนวนกิจกรรม/โครงการที่มีการพัฒนาระบบการจัดการทรัพยากรธรรมชาติและแบบบูรณาการอันพึงปรารถนาร่วมกันอย่างยั่งยืน

#### ๒.๕ ค่าเป้าหมาย

๑. การพัฒนาชุมชนให้น่าอยู่ มีความเข้มแข็งโดยได้รับการบริการสาธารณะโครงสร้างพื้นฐานที่จำเป็น เพื่อรองรับการขยายตัวของชุมชนและเศรษฐกิจ
๒. ส่งเสริมและพัฒนาเศรษฐกิจชุมชนด้วยการพัฒนาศักยภาพของคน ครอบครัวและชุมชนในการพึ่งตนเอง
๓. สร้างโอกาสให้ประชาชนทุกกลุ่มได้รับการพัฒนาตามศักยภาพอย่างเต็มที่ และได้รับการบริการต่างๆ ที่เหมาะสมอย่างทั่วถึง
๔. การพัฒนาระบบการบริหารจัดการที่ดีและมีส่วนร่วมจากทุกภาคส่วน
๕. การกำจัดขยะมูลฝอย สิ่งปฏิกูลและมลภาวะ พัฒนาให้ท้องถิ่นมีสิ่งแวดล้อมที่ดีอย่างยั่งยืน

## ๒.๖ กลยุทธ์

### การพัฒนาโครงสร้างพื้นฐาน/สาธารณูปโภค

กลยุทธ์ที่ ๑ พัฒนาการคมนาคมระบบผังเมือง และการจราจร

กลยุทธ์ที่ ๒ พัฒนาระบบไฟฟ้าสาธารณะระบบประปา และแหล่งน้ำเพื่อการอุปโภค บริโภค

กลยุทธ์ที่ ๓ พัฒนาระบบระบายน้ำ และระบบการป้องกันน้ำท่วม

### การพัฒนาด้านเศรษฐกิจ การท่องเที่ยว วัฒนธรรมและประเพณี

กลยุทธ์ที่ ๑ ส่งเสริมการประกอบอาชีพ ยกกระดับรายได้ และขับเคลื่อนปรัชญาเศรษฐกิจพอเพียง

กลยุทธ์ที่ ๒ ส่งเสริมวัฒนธรรม ประเพณีและการท่องเที่ยวเชิงอนุรักษ์

กลยุทธ์ที่ ๓ ส่งเสริมและพัฒนาภูมิปัญญาท้องถิ่นให้คงอัตลักษณ์ของชุมชน

### การพัฒนาด้านสังคมและคุณภาพชีวิตของประชาชน

กลยุทธ์ที่ ๑ ส่งเสริมและสนับสนุนสวัสดิการสังคม การศึกษา และการเรียนรู้ตลอดชีวิต

กลยุทธ์ที่ ๒ ส่งเสริมให้ความรู้และให้บริการสาธารณสุข

กลยุทธ์ที่ ๓ ส่งเสริมความปลอดภัยในชีวิตและทรัพย์สิน

กลยุทธ์ที่ ๔ ส่งเสริมให้ชุมชนมีความเข้มแข็ง ประองดอง สมานฉันท์

### การพัฒนาด้านทรัพยากรธรรมชาติ สิ่งแวดล้อมทางธรรมชาติ และการบริหารจัดการขยะแบบบูรณาการ

กลยุทธ์ที่ ๑ ส่งเสริมและสนับสนุนให้มีการอนุรักษ์ ป่าไม้ ป่าต้นน้ำ ป้องกัน บำรุงรักษาทรัพยากรธรรมชาติ และสิ่งแวดล้อม พลังงาน ทรัพยากรน้ำ ให้เกิดความสมดุลในระบบนิเวศน์และการใช้ประโยชน์ทางเศรษฐกิจและสังคมอย่างยั่งยืน

กลยุทธ์ที่ ๒ ส่งเสริมและสนับสนุนการบริหารจัดการขยะ สิ่งปฏิกูล น้ำเสียและมลภาวะอื่น ๆ ให้มีความสะอาดและเป็นระเบียบเรียบร้อย

กลยุทธ์ที่ ๓ ส่งเสริมและสนับสนุนให้เกิดกระบวนการมีส่วนร่วมในการบริหารจัดการและการป้องกันภัยพิบัติทางธรรมชาติแบบบูรณาการ

### การพัฒนาด้านการบริหารจัดการที่ดี

กลยุทธ์ที่ ๑ พัฒนาศักยภาพบุคลากรและระบบการบริหารจัดการภาครัฐภายใต้หลักธรรมาภิบาล

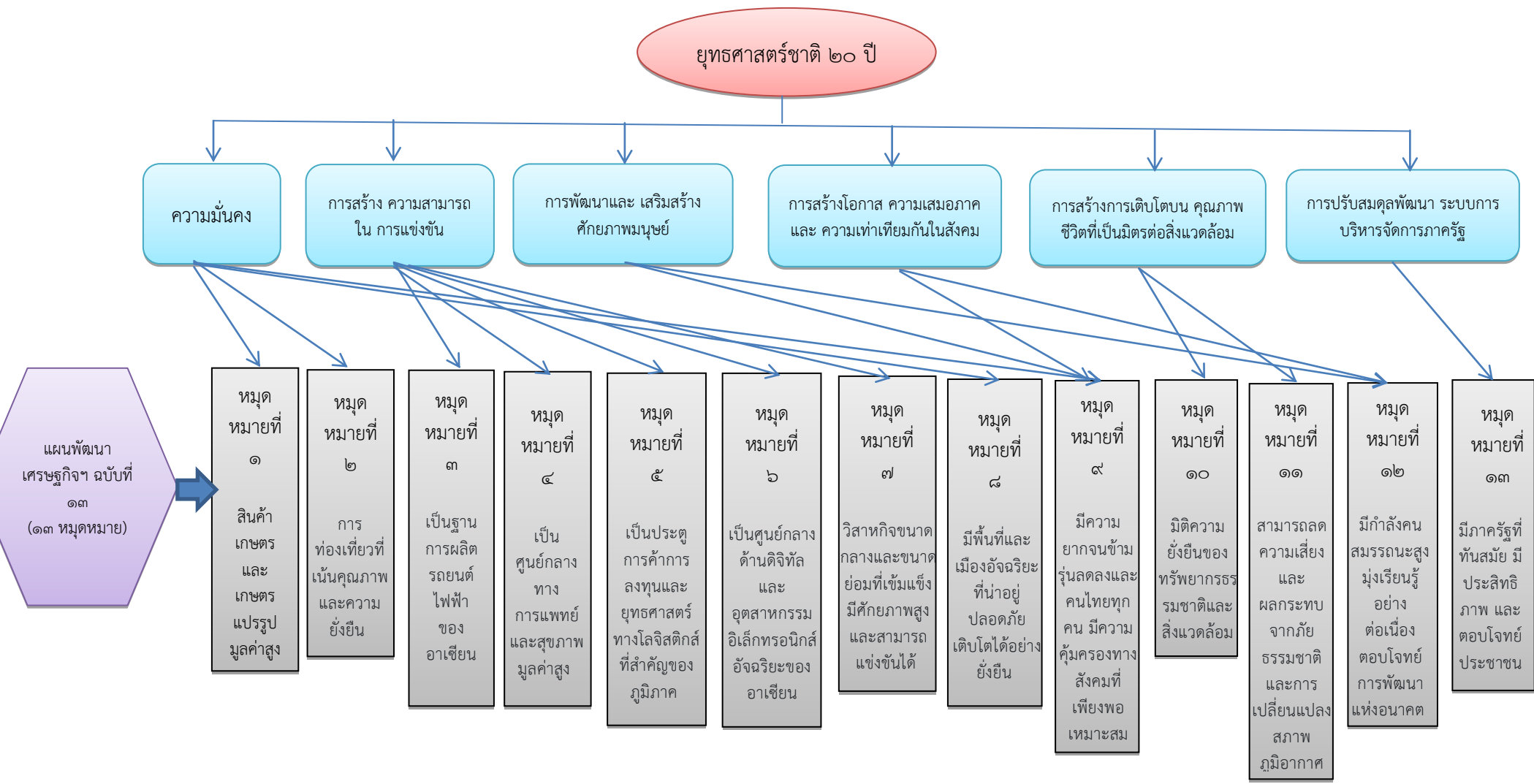
กลยุทธ์ที่ ๒ ส่งเสริมและสร้างเสริมโอกาสความเสมอภาคและเท่าเทียมกันในสังคมในการพัฒนาท้องถิ่นอย่างมีคุณค่าและศักดิ์ศรี

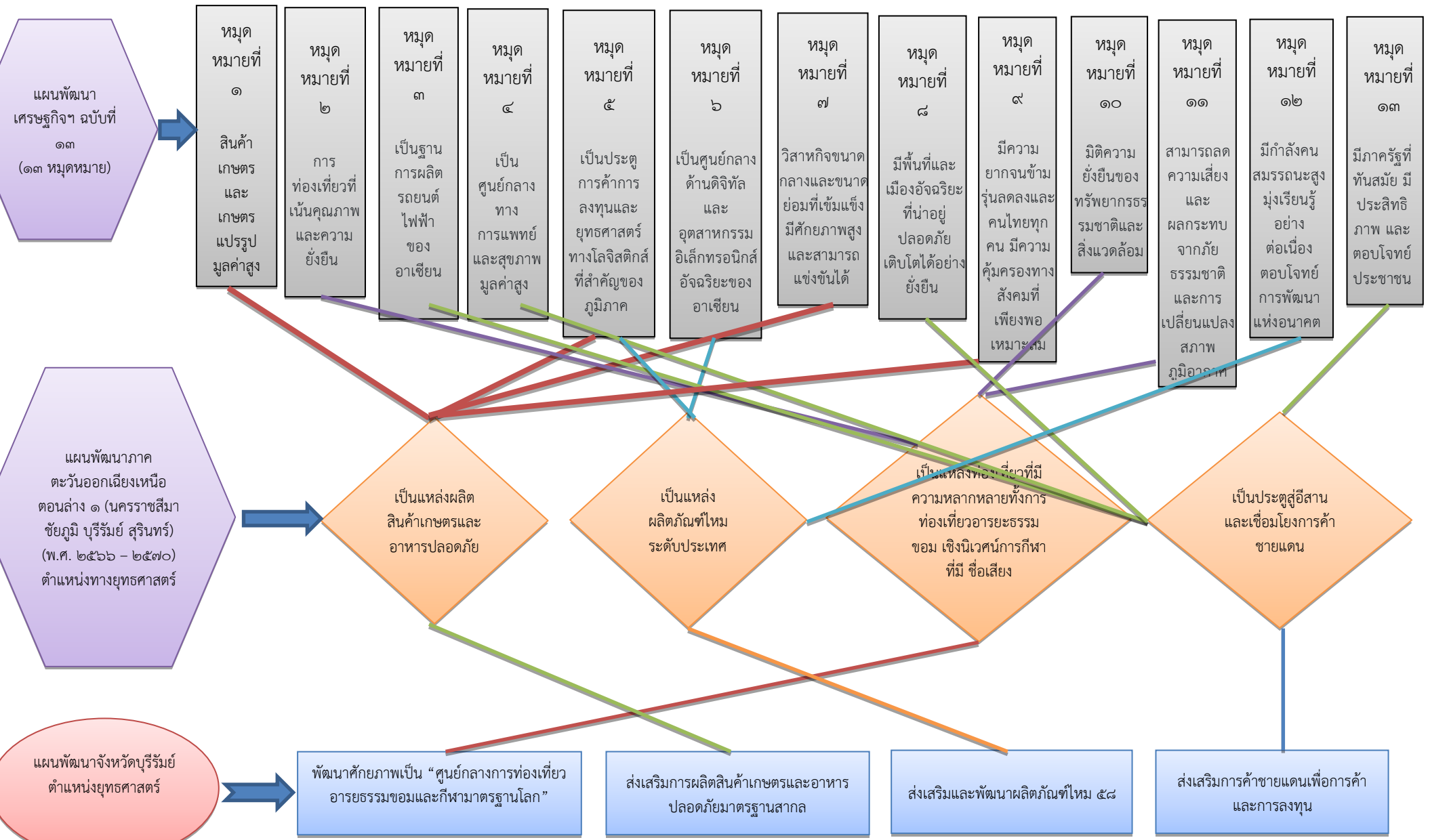
กลยุทธ์ที่ ๓ พัฒนาเครื่องมือ เครื่องใช้ และเทคโนโลยีที่ทันสมัยให้อยู่ในสภาวะแวดล้อมที่ดีไปสู่การบริหารงานให้เกิดผลสัมฤทธิ์ต่อภารกิจขององค์กร

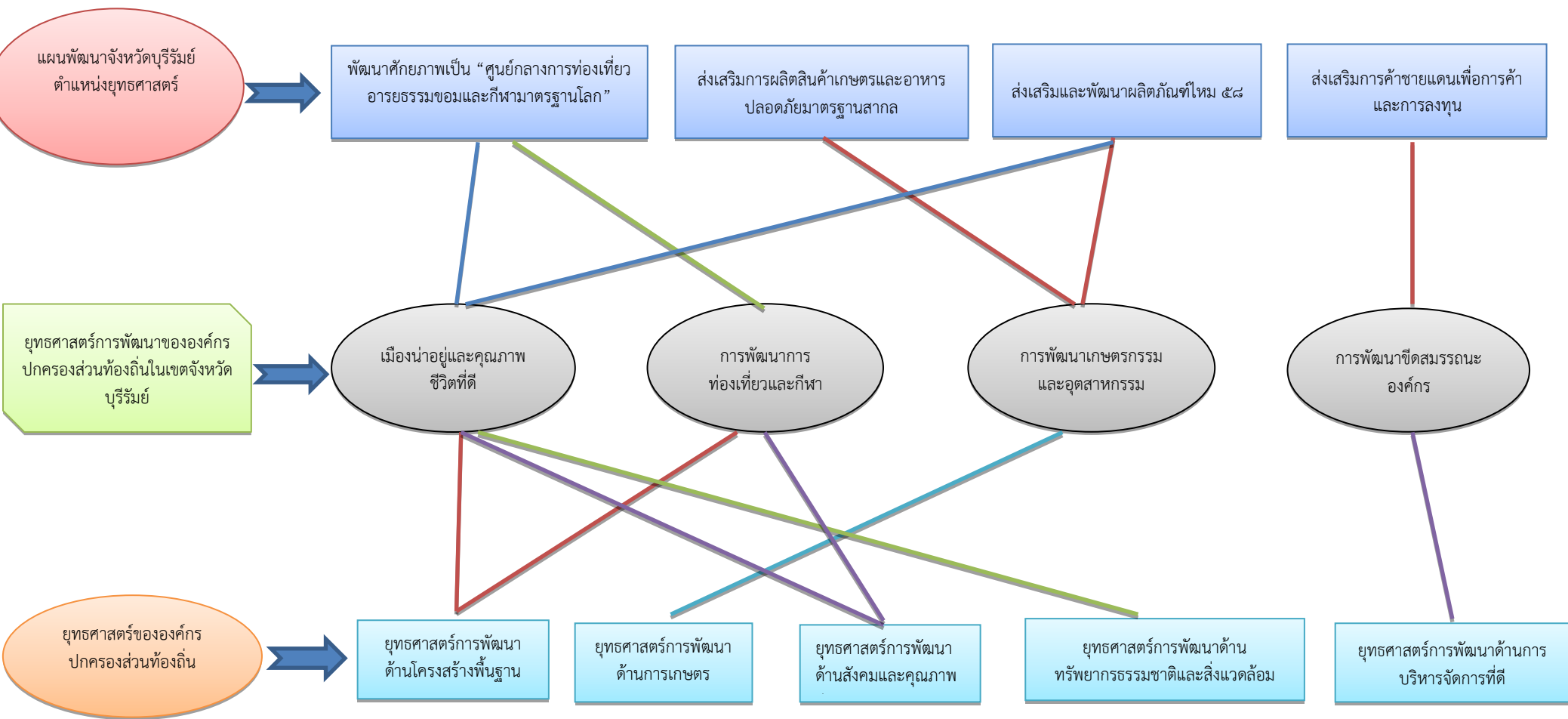
## ๒.๗ จุดยืนทางยุทธศาสตร์

**การวิเคราะห์จุดยืนทางยุทธศาสตร์ (Positioning)** จากประเด็นความเชื่อมโยงยุทธศาสตร์ที่สำคัญของยุทธศาสตร์ชาติ ๒๐ ปี แผนพัฒนาเศรษฐกิจและสังคมแห่งชาติฉบับที่ ๑๓ และยุทธศาสตร์จังหวัด จะเห็นได้ว่ามีความเชื่อมโยงกันอย่างชัดเจนในการนำมาเป็นแนวทางกำหนดประเด็นยุทธศาสตร์การพัฒนาขององค์กรปกครองส่วนท้องถิ่น ซึ่งการกำหนดประเด็นยุทธศาสตร์การพัฒนาที่ชัดเจนจะเป็นการเตรียมการพัฒนาเป็นการนำภูมิคุ้มกันที่มีอยู่พร้อมทั้งเร่งสร้างภูมิคุ้มกันในท้องถิ่นให้เข้มแข็งขึ้น เพื่อเตรียมความพร้อมคนสังคมและระบบเศรษฐกิจของชุมชนให้สามารถปรับตัวรองรับผลกระทบจากสภาวะการณ์การเปลี่ยนแปลงได้อย่างเหมาะสมโดยให้ความสำคัญกับการพัฒนาคน สังคมเศรษฐกิจภายในชุมชนให้มีคุณภาพ ใช้ทรัพยากรที่มีอยู่ภายในชุมชนอย่างคุ้มค่าและเกิดประโยชน์สูงสุดรวมทั้งสร้างโอกาสทางเศรษฐกิจด้วยฐานความรู้ เทคโนโลยี นวัตกรรมและความคิดสร้างสรรค์ บนพื้นฐานการผลิตและการบริโภคที่เป็นมิตรต่อสิ่งแวดล้อมซึ่งจะนำไปสู่การพัฒนาเพื่อประโยชน์สุขที่ยั่งยืนของชุมชนตามหลักปรัชญาของเศรษฐกิจพอเพียงองค์การบริหารส่วนตำบลโคกवान จึงได้กำหนดจุดยืนทางยุทธศาสตร์ (Positioning) คือ **“เป็นท้องถิ่นน่าอยู่ คู่สิ่งแวดล้อมดี ประชาชนมีคุณภาพชีวิตที่ดี ตามวิถีเศรษฐกิจพอเพียง”**

๓.๒ ความเชื่อมโยงยุทธศาสตร์การพัฒนาขององค์การบริหารส่วนตำบลโคกกว่าน (พ.ศ.๓๒๕๖๖-๒๕๗๐)







### ๓. การวิเคราะห์เพื่อพัฒนาท้องถิ่น

#### ๓.๑ การวิเคราะห์กรอบการจัดทำยุทธศาสตร์ขององค์กรปกครองส่วนท้องถิ่น

ในการจัดทำแผนพัฒนาท้องถิ่นสี่ปี (พ.ศ. ๒๕๖๑-๒๕๖๔) ขององค์การบริหารส่วนตำบลโคกवानได้ใช้การวิเคราะห์ SWOT Analysis/Demand (Demand Analysis)/Global Demand และ Trend ปัจจุบันและสถานการณ์การเปลี่ยนแปลงที่มีผลต่อการพัฒนา อย่างน้อยต้องประกอบด้วย การวิเคราะห์ศักยภาพด้านเศรษฐกิจ ด้านสังคม ด้านทรัพยากรธรรมชาติและสิ่งแวดล้อม ซึ่งมีรายละเอียดดังนี้

#### ◆ การวิเคราะห์ปัจจัยภายใน ◆

องค์ประกอบ และตัวแปร	จุดแข็ง (Strengths : S)	จุดอ่อน(Weakness : W)
๑. ระบบการบริหาร	(๑) มีการจัดทำแผนยุทธศาสตร์การพัฒนา ซึ่งเป็นไปตามนโยบายของรัฐบาล นโยบายของจังหวัดและความต้องการของประชาชน (๒) การบริหารที่มีการสำรวจปัญหา ให้ประชาชนมีส่วนร่วมในการเสนอปัญหา การวางแผน เสนอแนะแนวทางและร่วมแก้ไขปัญหา (๓) การเมืองมีความเข้มแข็ง ผู้บริหารให้ความสำคัญในการพัฒนาท้องถิ่นในทุกๆ ด้านมีความเป็นเอกภาพ (๔) มีการแบ่งส่วนงานโดยการกำหนดอำนาจหน้าที่อย่างชัดเจนและครอบคลุมงานในความรับผิดชอบทุกด้าน	(๑) การกำหนดนโยบายการบริหารงานภายในองค์กรขาดความชัดเจน (๒) ขาดการบริหารอย่างเป็นระบบ ต่อเนื่องและจริงจัง
๒. บุคลากร	(๑) มีการกำหนดแผนอัตรากำลังของพนักงานส่วนตำบล และพนักงานจ้างตามโครงสร้าง (๒) พนักงานส่วนใหญ่มีความสามารถประสานงานกับประชาชนในพื้นที่ (๓) พนักงานมีโอกาสได้รับการฝึกอบรมความรู้เกี่ยวกับตำแหน่งหน้าที่ที่รับผิดชอบอย่างต่อเนื่อง	(๑) การพัฒนาบุคลากรจำนวนมาก กระทบต่อค่าใช้จ่ายที่เพิ่มมากขึ้นในอนาคต
๓. งบประมาณ	(๑) อบต. มีฐานะเป็นนิติบุคคล มีความอิสระและความคล่องในการใช้จ่ายงบประมาณตามอำนาจหน้าที่ (๒) มีรายได้จากการจัดเก็บเอง และมีแนวโน้มของรายได้ที่เพิ่มมากขึ้น	(๑) มีงบประมาณจำกัดไม่เพียงพอต่อการพัฒนา ไม่สามารถตอบสนองความต้องการของประชาชนได้ทุกรื่องตามความต้องการ (๒) รายได้ที่จัดเก็บได้เองมีจำนวนน้อย งบประมาณที่นำมาใช้ในการพัฒนาส่วนใหญ่มาจากภาษีจัดสรร และเงินที่รัฐอุดหนุนให้

องค์ประกอบ และตัวแปร	จุดแข็ง (Strengths : S)	จุดอ่อน(Weakness : W)
๔. การประสานงาน กับภาคส่วนที่ เกี่ยวข้อง	(๑) องค์การบริหารส่วนตำบลประชาสัมพันธ์ ให้ประชาชน และหน่วยงานที่เกี่ยวข้องเข้าร่วม กิจกรรมต่างๆ อย่างต่อเนื่อง เพื่อให้เกิดการ บูรณาการ	(๑) ประชาชนส่วนใหญ่ไม่ค่อย สนใจเข้าร่วมกิจกรรมขององค์การ บริหารส่วนตำบล เนื่องจากการ ประชาสัมพันธ์ที่กระชั้นชิดและ ไม่ทั่วถึง
๕. เครื่องมือ เครื่องใช้	(๑) มีการจัดหาและปรับปรุงเครื่องมือ เครื่องใช้ ที่ทันสมัยในการปฏิบัติงาน	(๑) ขาดการตรวจสอบและ บำรุงรักษาเครื่องมือ เครื่องใช้ ให้ อยู่ในสภาพพร้อมใช้งาน ตลอดเวลา (๒) เครื่องมือเครื่องใช้ในการ ปฏิบัติงานไม่เพียงพอ

◆ การวิเคราะห์ปัจจัยภายนอก ◆

องค์ประกอบ และตัวแปร	โอกาส (Opportunities : O)	อุปสรรค (Threats :T)
๑. สังคม	(๑) ชุมชนให้ความสนใจและตื่นตัวในการ แก้ปัญหาสังคม พร้อมให้ความร่วมมือ	(๑) มีประชากรแฝงทำให้การจัดสรร งบประมาณจากรัฐบาลเพื่อให้ ท้องถิ่นนำมาพัฒนาพื้นที่ไม่สอดคล้องกับ จำนวนประชากรที่มีอยู่จริง (๒) ปัญหายาเสพติดส่งผลกระทบต่อ การศึกษาและกระบวนการเรียนรู้ ของประชาชนในพื้นที่
๒. การเมือง	(๑) พ.ร.บ. สภาตำบลและองค์การบริหาร ส่วนตำบล พ.ศ. ๒๕๓๗ แก้ไขเพิ่มเติมถึงฉบับ ที่ ๖ (พ.ศ. ๒๕๕๒) กำหนดให้นายกมาจก การเลือกตั้งโดยตรงจากประชาชน ทำให้ การเมืองมีเสถียรภาพมากขึ้น	(๑) ประชาชนส่วนใหญ่ยังไม่เข้าใจ ระบบการเมืองท้องถิ่นอย่างแท้จริง (๒) การแข่งขันทางการเมืองเน้นที่ ตัวบุคคลมากกว่านโยบายในการ ทำงานที่ชัดเจน
๓. เทคโนโลยี สารสนเทศ	(๑) ระบบเครือข่ายอินเทอร์เน็ตกว้างขวาง มากขึ้นเอื้อต่อการให้บริการประชาชน การ เสนอข้อคิดเห็น ร้องเรียน สอบถาม สนับสนุน ให้การดำเนินงานเป็นไปอย่างรวดเร็วและ ทั่วถึงมากขึ้น	(๑) การพัฒนาระบบสารสนเทศ เป็นไปอย่างรวดเร็ว ผู้ใช้งานส่วน ใหญ่ศึกษาและเรียนรู้ทำความเข้าใจ ไม่ทันต่อการเปลี่ยนแปลง (๒) การศึกษาด้านเทคโนโลยี สารสนเทศเป็นเรื่องค่อนข้างยาก และใช้เวลาฝึกฝน

องค์ประกอบ และตัวแปร	โอกาส (Opportunities : O)	อุปสรรค (Threats :T)
๔. สภาพแวดล้อม ทางกายภาพของพื้นที่	(๑) การขยายตัวของเขตเมืองเข้ามาในพื้นที่ มากขึ้นทำให้การพัฒนาตำบลเป็นไปอย่าง รวดเร็วเพื่อรองรับสังคมเมือง (๒) เป็นพื้นที่ส่วนหนึ่งในเป้าหมายตาม โครงการพัฒนาพื้นที่ชายฝั่งตะวันออก (๓) มีพื้นที่ที่เป็นเขตอุตสาหกรรม (๔) มีเส้นทางคมนาคมสะดวกห่างจากกรุงเทพ และเมืองชลบุรีไม่มาก (๕) มีพื้นที่ที่เหมาะสมต่อการเกษตรกรรม และการเพาะเลี้ยงสัตว์ทะเล (๖) มีทรัพยากรธรรมชาติและสถานที่ที่ เหมาะสมในการพัฒนาให้เป็นแหล่งท่องเที่ยว เชิงอนุรักษ์	(๑) การขยายตัวของเมืองเป็นไป อย่างรวดเร็ว ประกอบกับการเพิ่ม จำนวนประชากรที่เข้ามาอาศัยและ ทำงานในพื้นที่ ทำให้การจัดบริการ ด้านต่าง ๆ ไม่สามารถตอบสนอง ความต้องการได้อย่างเพียงพอและ ทั่วถึง เช่น ระบบสาธารณสุขป้โรค ฯลฯ

### ๓.๒ การประเมินสถานการณ์สภาพแวดล้อมภายนอกที่เกี่ยวข้อง

องค์การบริหารส่วนตำบลโคกवान มีลักษณะที่ตั้งส่วนใหญ่เป็นชุมชนที่ค่อนข้างมีความเป็นชนบทมีประชาชนอาศัยอยู่ตามหมู่บ้านต่างๆ เนื่องจากส่วนใหญ่ประชาชนในพื้นที่ประกอบอาชีพเกษตรกรรมและเลี้ยง สัตว์และมีพื้นที่พักอาศัยอยู่ในเขตตำบล คาดว่าจะมีสัดส่วนการขยายตัวของชุมชนเพิ่มขึ้น และจะมีปัญหาด้านอื่นๆ ตามมาบ้าง จึงได้ริเริ่มกำหนดนโยบายในการแก้ไขปัญหาความเดือดร้อนของประชาชน โดยการปรับปรุง โครงสร้างพื้นฐานในการดำรงชีวิตและให้บริการอื่นและกำหนดนโยบายเริ่มต้นให้ชุมชนสงบสุขน่าอยู่ ส่งเสริมการเกษตร รวมตลอดถึงการส่งเสริมการศึกษาให้คนมีความรู้ มีคุณภาพและให้ชุมชนน่าอยู่อาศัย โดยกระบวนการบริหารจัดการตามหลักธรรมาภิบาลที่ดี ในการจัดทำแผนพัฒนาท้องถิ่นขององค์การบริหารส่วนตำบลโคกवानนั้น ได้ทำการประเมินสถานการณ์สภาพแวดล้อมภายนอกที่เกี่ยวข้อง ซึ่งมีรายละเอียดดังนี้



ด้าน	สถานการณ์ สภาพแวดล้อม ภายนอกที่เกี่ยวข้อง	ข้อบ่งชี้และ ปริมาณของปัญหา/ ความต้องการ	พื้นที่เป้าหมาย/ กลุ่มเป้าหมาย	ความคาดหวังและ แนวโน้มอนาคต
๑. โครงสร้างพื้นฐาน	๑) เส้นทางที่ใช้ในการ เดินทางสัญจรไม่ สะดวก	ถนนหลักที่ ประชาชนใช้เดินทาง สัญจรไม่สะดวก/ ประชาชนมีความ ต้องการถนน คอนกรีตเสริมเหล็ก หรือลาดยาง	ถนนในเขตพื้นที่ ตำบลโคกवान	ประชาชนมีความ คาดหวังต่อการพัฒนา ถนนหนทางให้ดีขึ้น และการสัญจรไปมา สะดวก
	๒) แหล่งน้ำธรรมชาติ ไม่เพียงพอต่อการผลิต น้ำประปาและ ประชาชนบางหมู่บ้าน ยังไม่มีน้ำประปาใช้	บางหมู่บ้านยังขาด แคลนแหล่งน้ำ ธรรมชาติและบาง ครอบครัวยังไม่มี น้ำประปาใช้	เขตพื้นที่ตำบล โคกवान	อยากให้ดำเนินการ ก่อสร้าง/ปรับปรุง แหล่งน้ำธรรมชาติที่มี ให้ครบทุกหมู่บ้านและ ขยายเขตการบริการ น้ำประปาให้ครอบคลุม ทุกพื้นที่
	๓) ไฟฟ้าส่องสว่างยัง ไม่ครอบคลุมพื้นที่	ไฟฟ้าสาธารณะ	เส้นทางและที่ สาธารณะในเขต ตำบลโคกवान	เส้นทางการสัญจร โดยเฉพาะจุดเสี่ยงมี การติดตั้งไฟฟ้า สาธารณะช่วยให้ ประชาชนเดินทาง สะดวกและปลอดภัยขึ้น
	๔) น้ำท่วมขัง	วางระบายน้ำ/ท่อ ระบายน้ำ	เส้นทางหลวง บร ๓๐๐๑ และพื้นที่ ลุ่มในชุมชน	ประชาชนคาดหวังให้ ดำเนินการใส่ท่อ ระบายน้ำถนน บร ๓๐๐๑ และเส้นทางใน ชุมชนที่น้ำท่วมขังบ่อย

ด้าน	สถานการณ์ สภาพแวดล้อม ภายนอกที่เกี่ยวข้อง	ขอความช่วยเหลือและ ปริมาณของปัญหา/ ความต้องการ	พื้นที่เป้าหมาย/ กลุ่มเป้าหมาย	ความคาดหวังและ แนวโน้มอนาคต
๒. สังคมคุณภาพ ชีวิตและความ ปลอดภัยในชีวิตและ ทรัพย์สิน	๑) สถานการณ์ยาเสพติดในพื้นที่	ยาบ้าระบาดในเขตพื้นที่	เด็ก/เยาวชน	อยากให้ผู้มีอำนาจ ดำเนินการป้องกัน ฝ้า ระวัง และแก้ไขปัญหา ยาเสพติดให้เป็น รูปธรรม
	๒) สังคมขาดความรัก ความสามัคคี	ประชาชนมุ่งหวัง ประโยชน์ส่วนตน มากเกินไป	ประชาชนในพื้นที่	ส่งเสริมกิจกรรมและ ประสานความร่วมมือ ระหว่างผู้มีอำนาจและ ประชาชนทุกระดับให้ เท่าเทียมกัน
	๓) ปัญหารายได้ไม่เพียงพอต่อรายจ่าย	การว่างงาน/การหวัง รอคอยให้รัฐ ช่วยเหลือ	ประชาชนในพื้นที่	รัฐและหน่วยงานต่างมี โครงการและนโยบาย เพื่อส่งเสริมให้ ประชาชนมีงานทำและ เสริมสร้างความเข้าใจ ในการดำเนินชีวิตใน สถานการณ์ปัจจุบัน
	๔) ความปลอดภัยในชีวิตและทรัพย์สิน	อุบัติเหตุเกิดขึ้น บ่อย/มีการลักขโมย ทรัพย์สินของ ประชาชน	ในเขตตำบลโคก वान	ให้หน่วยงานของรัฐมี มาตรการช่วยให้ อุบัติเหตุลดลงลดดูแล ความปลอดภัยในชีวิต และทรัพย์สิน
	๕) ความรุนแรงใน ครอบครัว	การทำร้ายของคนใน ครอบครัว	ครอบครัวในพื้นที่ ตำบลโคกवान	ในสถานการณ์ปัจจุบัน ที่ค่าครองชีพสูงขึ้น ค่าใช้จ่ายไม่เพียงพอจึง เกิดการทะเลาะกันของ คนในครอบครัว อยาก ให้รัฐบาลปรับลดค่า ครองชีพที่สูงเกินไป

ด้าน	สถานการณ์ สภาพแวดล้อม ภายนอกที่เกี่ยวข้อง	ขอบข่ายและ ปริมาณของปัญหา/ ความต้องการ	พื้นที่เป้าหมาย/ กลุ่มเป้าหมาย	ความคาดหวังและ แนวโน้มอนาคต
๓. ด้านการศึกษา ศาสนา วัฒนธรรม ประเพณีกีฬาและ นันทนาการ	๑) การศึกษาสื่อการเรียนการสอนยังไม่พอเพียง เด็กนักเรียนไม่ได้รับการศึกษาต่อในระดับที่สูงกว่าชั้นพื้นฐาน และขาดงบประมาณในการศึกษา ครอบครัว	- สังคมในพื้นที่	- เด็กนักเรียนในเขต	- มีสื่อการเรียนการสอน ที่พอเพียง เด็กนักเรียน ได้รับการศึกษาที่สูงขึ้น มีงบประมาณในการศึกษาเล่าเรียน
	๒) ปัญหาเด็กติดโทรศัพท์	- เด็ก/เยาวชน	เด็ก/เยาวชนในพื้นที่	ส่งเสริมให้เด็ก/เยาวชน ได้มีกิจกรรมและส่งเสริมการเรียนรู้นอกห้องเรียนให้มากขึ้น
	๓) ศิลปะ วัฒนธรรม จารีต ประเพณีและภูมิปัญญาท้องถิ่นถูกลืมเลือนไปมากวัฒนธรรม จารีต ประเพณีและภูมิปัญญาท้องถิ่นถูกลืมเลือนไปมาก	- ศิลปะ วัฒนธรรม จารีต ประเพณีและภูมิปัญญาท้องถิ่นถูกลืมเลือนไปมาก	- ประชาชนในเขต	- ยกย่อง เชิดชูคนดีหรือ ประชาชนชาวบ้าน ใน โอกาสต่างๆ เพื่อเป็น ตัวอย่างแก่เยาวชนและ ประชาชน ศิลปะ วัฒนธรรม จารีต ประเพณีและภูมิปัญญา ท้องถิ่น ไม่ถูกลืมและคง อยู่สืบไป
๔) ด้านสาธารณสุข	๑) โรคติดเชื้อไวรัสโคโรนา ๒๐๑๙	- การระบาดของเชื้อไวรัสไวรัสโคโรนา ๒๐๑๙	- ประชาชนในเขตและประชาชนทั่วไป	เสริมสร้างระบบสาธารณสุขให้ได้มาตรฐาน วางมาตรการป้องกันแก้ไขการโรคระบาดของไวรัสโคโรนา ๒๐๑๙
	๒) ปัญหาโรคไข้เลือดออก	- ยุงลาย	ในเขตพื้นที่ตำบลโคกवान	กำจัดยุงลายสาเหตุของปัญหาโรคไข้เลือดออกและฉีดพ่นยุงลาย ๔ ครั้ง/ปี

ด้าน	สถานการณ์ สภาพแวดล้อม ภายนอกที่เกี่ยวข้อง	ข้อบ่งชี้และ ปริมาณของปัญหา/ ความต้องการ	พื้นที่เป้าหมาย/ กลุ่มเป้าหมาย	ความคาดหวังและ แนวโน้มอนาคต
๕. ด้านการ ทรัพยากรธรรมชาติ และสิ่งแวดล้อม	๑) การบุกรุกพื้นที่ป่า	- ป่าไม้	พื้นที่ป่าในเขต พื้นที่	รัฐจึงจ้งในการแก้ไข ปัญหาการบุกรุกป่า อย่างเป็นทางการ
	๒) ปัญหามลพิษทาง อากาศ	- กลิ่นโรงอบ ยางพารา	พื้นที่ตำบลโคก वान	หน่วยงานรัฐที่ เกี่ยวข้องตรวจสอบ และดำเนินการตาม กฎหมายอย่าง เคร่งครัด
๖. การบริหาร จัดการองค์กร	๑) สถานการณ์ การเมืองเข้ามา แทรกแซงการ ปฏิบัติงาน	- การเมืองภายใน และภายนอก	องค์การบริหาร ส่วนตำบลโคกवान	ดำเนินการตาม ระเบียบปฏิบัติ ไม่เข้า มาแทรกแซงระบบการ ปฏิบัติงานของ เจ้าหน้าที่มากเกินไป
	๒) ความรู้ความเข้าใจ ในการปฏิบัติงาน	- พนักงาน	องค์การบริหาร ส่วนตำบลโคกवान	ศึกษา อบรม หา ความรู้เพิ่มเติมใน ตำแหน่งของตนและ ความรู้ทั่วไปเพื่อพัฒนา งาน องค์กรให้ทันต่อ สถานการณ์ปัจจุบันที่ เปลี่ยนแปลงไป

**ส่วนที่ ๓**  
**การนำแผนพัฒนาท้องถิ่นไปสู่การปฏิบัติ**

**๑. ยุทธศาสตร์การพัฒนาและแผนงาน**

ที่	ยุทธศาสตร์	ด้าน	แผนงาน	หน่วยงานที่รับผิดชอบ	หน่วยงานสนับสนุน
๑	โครงสร้างพื้นฐาน	บริการชุมชนและสังคม	แผนงานอุตสาหกรรมและการโยธา	กองช่าง	กองคลัง
		บริการชุมชนและสังคม	แผนงานเคหะและชุมชน	กองช่าง	กองคลัง
๒	ส่งเสริมการเกษตร	บริการชุมชนและสังคม	แผนงานการเกษตร	สำนักปลัด	กองคลัง
๓	คุณภาพชีวิต	บริการชุมชนและสังคม	แผนงานบริหารงานทั่วไป	สำนักปลัด	กองคลัง
		บริการชุมชนและสังคม	แผนงานรักษาความสงบภายใน	สำนักปลัด	กองคลัง, กองช่าง
		บริการชุมชนและสังคม	แผนงานการศึกษา	กองการศึกษา	กองคลัง
		บริการชุมชนและสังคม	แผนงานสาธารณสุข	สำนักปลัด	กองคลัง
		บริการชุมชนและสังคม	แผนงานเคหะและชุมชน	กองช่าง	กองคลัง
		บริการชุมชนและสังคม	แผนงานสร้างความเข้มแข็งของชุมชน	กองสวัสดิการสังคม	กองคลัง
		บริการชุมชนและสังคม	แผนงานการศาสนาวัฒนธรรมและนันทนาการ	กองการศึกษา	กองคลัง
		การดำเนินงานอื่น	แผนงานงบกลาง	สำนักปลัด, กองสวัสดิการสังคม	กองคลัง
๔	การพัฒนาด้านสิ่งแวดล้อม	บริการชุมชนและสังคม	แผนงานเคหะและชุมชน	กองช่าง	กองคลัง
		บริการชุมชนและสังคม	แผนงานการเกษตร	สำนักปลัด	กองคลัง
๕	การบริหารจัดการบ้านเมืองที่ดี	บริการชุมชนและสังคม	แผนงานบริหารงานทั่วไป	สำนักปลัด	กองคลัง

๒. บัญชีโครงการพัฒนาท้องถิ่น

บัญชีสรุปโครงการพัฒนา

แบบ ผ.๐๑

แผนพัฒนาท้องถิ่น (พ.ศ.๒๕๖๖-๒๕๗๐)

องค์การบริหารส่วนตำบลโคกกว่าน อำเภอละหานทราย จังหวัดบุรีรัมย์

ยุทธศาสตร์	ปี ๒๕๖๖		ปี ๒๕๖๗		ปี ๒๕๖๘		ปี ๒๕๖๙		ปี ๒๕๗๐		รวม ๕ ปี	
	จำนวนโครงการ	งบประมาณ (บาท)	จำนวนโครงการ	งบประมาณ (บาท)	จำนวนโครงการ	งบประมาณ (บาท)	จำนวนโครงการ	งบประมาณ (บาท)	จำนวนโครงการ	งบประมาณ (บาท)	จำนวนโครงการ	งบประมาณ (บาท)
๑) ยุทธศาสตร์โครงสร้างพื้นฐาน												
๑.๑ แผนงาน อุตสาหกรรมและการโยธา	๑๕๐	๘๒,๕๖๐,๐๐๐	๑๕๐	๘๕,๘๐๐,๐๐๐	๑๕๐	๘๘,๕๐๐,๐๐๐	๑๕๐	๙๐,๒๐๐,๐๐๐	๑๕๐	๙๑,๕๐๐,๐๐๐	๕๕๐	๔๓๘,๕๖๐,๐๐๐
๑.๒ แผนงานเคหะและชุมชน	๒๓	๔,๐๙๕,๐๐๐	๒๓	๔,๐๙๕,๐๐๐	๒๓	๔,๐๙๕,๐๐๐	๒๓	๔,๐๙๕,๐๐๐	๒๓	๔,๐๙๕,๐๐๐	๑๑๕	๒๐,๔๗๕,๐๐๐
รวม	๑๗๓	๘๖,๖๕๕,๐๐๐	๑๗๓	๘๙,๘๙๕,๐๐๐	๑๗๓	๙๒,๕๙๕,๐๐๐	๑๗๓	๙๔,๒๙๕,๐๐๐	๑๗๓	๙๕,๕๙๕,๐๐๐	๕๖๕	๔๕๙,๐๓๕,๐๐๐
๒) ยุทธศาสตร์การพัฒนา ด้านการเกษตร												
๒.๑ แผนงาน การเกษตร	๑๐	๔๐๐,๐๐๐	๑๐	๔๐๐,๐๐๐	๑๐	๔๐๐,๐๐๐	๑๐	๔๐๐,๐๐๐	๑๐	๔๐๐,๐๐๐	๕๐	๒,๐๐๐,๐๐๐
รวม	๑๐	๔๐๐,๐๐๐	๑๐	๔๐๐,๐๐๐	๑๐	๔๐๐,๐๐๐	๑๐	๔๐๐,๐๐๐	๑๐	๔๐๐,๐๐๐	๕๐	๒,๐๐๐,๐๐๐

บัญชีสรุปโครงการพัฒนา  
แผนพัฒนาท้องถิ่น (พ.ศ.๒๕๖๖-๒๕๗๐)

องค์การบริหารส่วนตำบลโคกवान อำเภอละหานทราย จังหวัดบุรีรัมย์

ยุทธศาสตร์	ปี ๒๕๖๖		ปี ๒๕๖๗		ปี ๒๕๖๘		ปี ๒๕๖๙		ปี ๒๕๗๐		รวม ๕ ปี	
	จำนวนโครงการ	งบประมาณ (บาท)	จำนวนโครงการ	งบประมาณ (บาท)	จำนวนโครงการ	งบประมาณ (บาท)	จำนวนโครงการ	งบประมาณ (บาท)	จำนวนโครงการ	งบประมาณ (บาท)	จำนวนโครงการ	งบประมาณ (บาท)
๓) การพัฒนาด้านสังคมและคุณภาพชีวิต												
๓.๑ แผนงานสร้างความเข้มแข็งของชุมชน	๑๔	๗๘๐,๐๐๐	๑๔	๗๘๐,๐๐๐	๑๔	๗๘๐,๐๐๐	๑๔	๗๘๐,๐๐๐	๑๔	๗๘๐,๐๐๐	๗๐	๓,๙๐๐,๐๐๐
๓.๒ แผนงานรักษาความสงบภายใน	๑	๒๐๐,๐๐๐	๑	๒๐๐,๐๐๐	๑	๒๐๐,๐๐๐	๑	๒๐๐,๐๐๐	๑	๒๐๐,๐๐๐	๕	๑,๐๐๐,๐๐๐
๓.๓ แผนงานบริหารงานทั่วไป	๑๒	๘๑๐,๐๐๐	๑๒	๘๑๐,๐๐๐	๑๒	๘๑๐,๐๐๐	๑๒	๘๑๐,๐๐๐	๑๒	๘๑๐,๐๐๐	๖๐	๔,๐๕๐,๐๐๐
๓.๔ แผนงานสาธารณสุข	๒	๒๓๐,๐๐๐	๒	๒๓๐,๐๐๐	๒	๒๓๐,๐๐๐	๒	๒๓๐,๐๐๐	๒	๒๓๐,๐๐๐	๑๐	๑,๑๕๐,๐๐๐
๓.๕ แผนงานเคหะและชุมชน	๔	๒,๑๐๐,๐๐๐	๔	๒,๑๐๐,๐๐๐	๔	๒,๑๐๐,๐๐๐	๔	๒,๑๐๐,๐๐๐	๔	๒,๑๐๐,๐๐๐	๒๐	๑๐,๕๐๐,๐๐๐
๓.๖ แผนงานการศึกษา	๔	๓,๙๔๐,๐๐๐	๔	๓,๙๔๐,๐๐๐	๔	๓,๙๔๐,๐๐๐	๔	๓,๙๔๐,๐๐๐	๔	๓,๙๔๐,๐๐๐	๒๐	๑๙,๗๐๐,๐๐๐
๓.๗ แผนงานศาสนาวัฒนธรรมและนันทนาการ	๔	๒๕๐,๐๐๐	๔	๒๕๐,๐๐๐	๔	๒๕๐,๐๐๐	๔	๒๕๐,๐๐๐	๔	๒๕๐,๐๐๐	๒๐	๑,๒๕๐,๐๐๐
๓.๘ แผนงานงบกลาง	๔	๑๒,๑๕๐,๐๐๐	๔	๑๒,๒๕๐,๐๐๐	๔	๑๒,๔๕๐,๐๐๐	๔	๑๒,๕๕๐,๐๐๐	๔	๑๓,๒๕๐,๐๐๐	๒๐	๖๓,๐๐๐,๐๐๐
รวม	๔๕	๘,๓๑๐,๐๐๐	๔๕	๘,๓๑๐,๐๐๐	๔๕	๘,๓๑๐,๐๐๐	๔๕	๘,๓๑๐,๐๐๐	๔๕	๘,๓๑๐,๐๐๐	๒๒๕	๔๑,๕๕๐,๐๐๐

บัญชีสรุปโครงการพัฒนา  
แผนพัฒนาท้องถิ่น (พ.ศ.๒๕๖๖-๒๕๗๐)

องค์การบริหารส่วนตำบลโคกवान อำเภอละหานทราย จังหวัดบุรีรัมย์

ยุทธศาสตร์	ปี ๒๕๖๖		ปี ๒๕๖๗		ปี ๒๕๖๘		ปี ๒๕๖๙		ปี ๒๕๗๐		รวม ๕ ปี	
	จำนวนโครงการ	งบประมาณ (บาท)	จำนวนโครงการ	งบประมาณ (บาท)	จำนวนโครงการ	งบประมาณ (บาท)	จำนวนโครงการ	งบประมาณ (บาท)	จำนวนโครงการ	งบประมาณ (บาท)	จำนวนโครงการ	งบประมาณ (บาท)
๔) ยุทธศาสตร์การพัฒนา พัฒนาด้านทรัพยากร ธรรมชาติและสิ่งแวดล้อม												
๔.๑ แผนงานเกษตร	๘	๓๖๐,๐๐๐	๘	๓๖๐,๐๐๐	๘	๓๖๐,๐๐๐	๘	๓๖๐,๐๐๐	๘	๓๖๐,๐๐๐	๔๐	๑,๘๐๐,๐๐๐
๔.๒ แผนงานเคหะและ ชุมชน	๖	๙,๖๐๐,๐๐๐	๖	๙,๖๐๐,๐๐๐	๖	๙,๖๐๐,๐๐๐	๖	๙,๖๐๐,๐๐๐	๖	๙,๖๐๐,๐๐๐	๓๐	๔๘,๐๐๐,๐๐๐
รวม	๑๔	๙,๙๖๐,๐๐๐	๑๔	๙,๙๖๐,๐๐๐	๑๔	๙,๙๖๐,๐๐๐	๑๔	๙,๙๖๐,๐๐๐	๑๔	๙,๙๖๐,๐๐๐	๗๐	๔๙,๘๐๐,๐๐๐
๕) ยุทธศาสตร์ด้านการ บริหารจัดการบ้านเมือง ที่ดี												
๕.๑ แผนงานบริหารงาน ทั่วไป	๘	๑,๐๑๐,๐๐๐	๘	๑,๐๑๐,๐๐๐	๘	๑,๐๑๐,๐๐๐	๘	๑,๐๑๐,๐๐๐	๘	๑,๐๑๐,๐๐๐	๔๐	๖,๖๕๐,๐๐๐
รวม	๘	๑,๐๑๐,๐๐๐	๘	๑,๐๑๐,๐๐๐	๘	๑,๐๑๐,๐๐๐	๘	๑,๐๑๐,๐๐๐	๘	๑,๐๑๐,๐๐๐	๔๐	๖,๖๕๐,๐๐๐



๒. บัญชีโครงการพัฒนาท้องถิ่น

แบบ ผ.๐๒

รายละเอียดบัญชีโครงการ  
แผนพัฒนาท้องถิ่นห้าปี (พ.ศ.๒๕๖๖-๒๕๗๐)  
สำหรับองค์กรปกครองส่วนท้องถิ่นดำเนินการ  
องค์การบริหารส่วนตำบลโคกवान

ก. ยุทธศาสตร์จังหวัดที่ ๑ ด้านเศรษฐกิจ

ข. ยุทธศาสตร์การพัฒนาขององค์กรปกครองส่วนท้องถิ่นในเขตจังหวัดบุรีรัมย์ที่ ๑ เมืองน่าอยู่และคุณภาพชีวิตที่ดี

๑. ยุทธศาสตร์ : การพัฒนาทางด้านโครงสร้างพื้นฐาน

๑.๑ แผนงาน : แผนงานอุตสาหกรรมและการโยธา

ที่	โครงการ	วัตถุประสงค์	เป้าหมาย (ผลผลิตของโครงการ)	งบประมาณและที่มา					ตัวชี้วัด (KPI)	ผลลัพธ์ที่คาดว่าจะได้รับ	หน่วยงานที่รับผิดชอบ
				๒๕๖๖ (บาท)	๒๕๖๗ (บาท)	๒๕๖๘ (บาท)	๒๕๖๙ (บาท)	๒๕๗๐ (บาท)			
๑	โครงการก่อสร้างถนนดิน ม.๑ บ้านโคกवान (ทุ่งโดนจะแรง จากถนนหนองเรือ-คลองส่งน้ำ)	เพื่อให้การเดินทางสัญจรสะดวกยิ่งขึ้น	กว้าง ๖ ม. ยาว ๗๐๐ ม. สูงเฉลี่ย ๑.๐๐ ม.	๓๐๐,๐๐๐	๓๐๐,๐๐๐	๓๐๐,๐๐๐	๓๐๐,๐๐๐	๓๐๐,๐๐๐	ร้อยละ ๘๐ ของประชาชนที่ใช้ถนนนี้พึงพอใจ	การเดินทางสัญจรสะดวกยิ่งขึ้น	กองช่าง
๒	โครงการก่อสร้างถนนดิน ม.๑ บ้านโคกवान (ต่อจากถนนเดิมทางทิศตะวันตกคลองส่งน้ำถึงที่ปักธงชัยโคกवान)	เพื่อให้การเดินทางสัญจรสะดวกยิ่งขึ้น	กว้าง ๖ ม. ยาว ๑๒๐ ม. สูงเฉลี่ย ๑.๓๐ ม.	๑๖๐,๐๐๐	๑๖๐,๐๐๐	๑๖๐,๐๐๐	๑๖๐,๐๐๐	๑๖๐,๐๐๐	ร้อยละ ๘๐ ของประชาชนที่ใช้ถนนนี้พึงพอใจ	การเดินทางสัญจรสะดวกยิ่งขึ้น	กองช่าง
๓	โครงการก่อสร้างถนนดิน ม.๑ บ้านโคกवान (เขาน้อย จากลาดยางสายนางรอง - ละลอกโพธิ์)	เพื่อให้การเดินทางสัญจรสะดวกยิ่งขึ้น	กว้าง ๕ ม. ยาว ๑,๕๐๐ ม. สูงเฉลี่ย ๐.๕๐ ม.	๖๐๐,๐๐๐	๖๐๐,๐๐๐	๖๐๐,๐๐๐	๖๐๐,๐๐๐	๖๐๐,๐๐๐	ร้อยละ ๘๐ ของประชาชนที่ใช้ถนนนี้พึงพอใจ	การเดินทางสัญจรสะดวกยิ่งขึ้น	กองช่าง
๔	โครงการปรับปรุงถนนดินโดยการลงหินคลุก ม.๑ บ้านโคกवान (ทางเกวียนเก่าจากคลองส่งน้ำโคกเปราะหอม-ห้วยลำนางรอง)	เพื่อให้การเดินทางสัญจรสะดวกยิ่งขึ้น	กว้าง ๔ ม. ยาว ๓๐๐ ม. หนา ๐.๑๐ ม.	๘๐,๐๐๐	๘๐,๐๐๐	๘๐,๐๐๐	๘๐,๐๐๐	๘๐,๐๐๐	ร้อยละ ๘๐ ของประชาชนที่ใช้ถนนนี้พึงพอใจ	การเดินทางสัญจรสะดวกยิ่งขึ้น	กองช่าง
๕	โครงการปรับปรุงถนนดินโดยการลงหินคลุก ม.๑ บ้านโคกवान (จากฝายน้ำล้นเก่า-ฝายน้ำล้นบ้านสมจิต)	เพื่อให้การเดินทางสัญจรสะดวกยิ่งขึ้น	กว้าง ๕ ม. ยาว ๒,๕๐๐ ม. หนา ๐.๑๐ ม.	๖๐๐,๐๐๐	๖๐๐,๐๐๐	๖๐๐,๐๐๐	๖๐๐,๐๐๐	๖๐๐,๐๐๐	ร้อยละ ๘๐ ของประชาชนที่ใช้ถนนนี้พึงพอใจ	การเดินทางสัญจรสะดวกยิ่งขึ้น	กองช่าง

รายละเอียดบัญชีโครงการ  
 แผนพัฒนาท้องถิ่นห้าปี (พ.ศ.๒๕๖๖-๒๕๗๐)  
 สำหรับองค์กรปกครองส่วนท้องถิ่นดำเนินการ  
 องค์การบริหารส่วนตำบลโคกกว่าน

ก. ยุทธศาสตร์จังหวัดที่ ๑ ด้านเศรษฐกิจ

ข. ยุทธศาสตร์การพัฒนาขององค์กรปกครองส่วนท้องถิ่นในเขตจังหวัดบุรีรัมย์ที่ ๑ เมืองน่าอยู่และคุณภาพชีวิตที่ดี

๑. ยุทธศาสตร์ : การพัฒนาทางด้านโครงสร้างพื้นฐาน

๑.๑ แผนงาน : แผนงานอุตสาหกรรมและการโยธา

ที่	โครงการ	วัตถุประสงค์	เป้าหมาย (ผลผลิตของโครงการ)	งบประมาณและที่มา					ตัวชี้วัด (KPI)	ผลลัพธ์ที่คาดว่าจะได้รับ	หน่วยงานที่รับผิดชอบ
				๒๕๖๖ (บาท)	๒๕๖๗ (บาท)	๒๕๖๘ (บาท)	๒๕๖๙ (บาท)	๒๕๗๐ (บาท)			
๖	โครงการปรับปรุงถนนดินโดยการลงหินคลุก ม.๑ บ้านโคกกว่าน (เส้นเขา จากบ้านนายทศ เอ็มโอะ - ที่นายนายอนุชา จุกุล)	เพื่อให้การเดินทางสัญจรสะดวกยิ่งขึ้น	กว้าง ๖ ม. ยาว ๒,๐๐๐ ม. หนา ๐.๑๐ ม.	๔๕๐,๐๐๐	๔๕๐,๐๐๐	๔๕๐,๐๐๐	๔๕๐,๐๐๐	๔๕๐,๐๐๐	ร้อยละ ๘๐ ของประชาชนที่ใช้ถนนนี้พึงพอใจ	การเดินทางสัญจรสะดวกยิ่งขึ้น	กองช่าง
๗	โครงการปรับปรุงถนนดินโดยการลงหินคลุก ม.๑ บ้านโคกกว่าน (จากบ้านนางยุพา ชะระทัย - ถนนคสล.)	เพื่อให้การเดินทางสัญจรสะดวกยิ่งขึ้น	กว้าง ๔ ม. ยาว ๕๐ ม. หนา ๐.๑๐ ม.	๑๐,๐๐๐	๑๐,๐๐๐	๑๐,๐๐๐	๑๐,๐๐๐	๑๐,๐๐๐	ร้อยละ ๘๐ ของประชาชนที่ใช้ถนนนี้พึงพอใจ	การเดินทางสัญจรสะดวกยิ่งขึ้น	กองช่าง
๘	โครงการปรับปรุงผิวจราจรห้วยลำนางรอง โดยการลงหินคลุก ม.๑ บ้านโคกกว่าน (ฝั่งตะวันออก จากโรงสูบน้ำประปาไปฝายน้ำล้น)	เพื่อให้ประชาชนเดินทางสัญจรสะดวกยิ่งขึ้น	กว้าง ๕ ม. ยาว ๑,๒๐๐ ม. หนา ๐.๑๐ ม.	๓๐๐,๐๐๐	๓๐๐,๐๐๐	๓๐๐,๐๐๐	๓๐๐,๐๐๐	๓๐๐,๐๐๐	ร้อยละ ๘๐ ของประชาชนที่ใช้ถนนนี้พึงพอใจ	การเดินทางสัญจรสะดวกยิ่งขึ้น	กองช่าง
๙	โครงการปรับปรุงผิวจราจรห้วยลำนางรอง โดยการลงหินคลุก ม.๑ บ้านโคกกว่าน (ฝั่งตะวันตกจากแยกสะพานไปฝายน้ำล้น)	เพื่อให้ประชาชนเดินทางสัญจรสะดวกยิ่งขึ้น	กว้าง ๕ ม. ยาว ๑,๕๐๐ ม. หนา ๐.๑๐ ม.	๓๐๐,๐๐๐	๓๐๐,๐๐๐	๓๐๐,๐๐๐	๓๐๐,๐๐๐	๓๐๐,๐๐๐	ร้อยละ ๘๐ ของประชาชนที่ใช้ถนนนี้พึงพอใจ	การเดินทางสัญจรสะดวกยิ่งขึ้น	กองช่าง

รายละเอียดบัญชีโครงการ  
 แผนพัฒนาท้องถิ่นห้าปี (พ.ศ.๒๕๖๖-๒๕๗๐)  
 สำหรับองค์กรปกครองส่วนท้องถิ่นดำเนินการ  
 องค์การบริหารส่วนตำบลโคกม่วง

ก. ยุทธศาสตร์จังหวัดที่ ๑ ด้านเศรษฐกิจ

ข. ยุทธศาสตร์การพัฒนาขององค์กรปกครองส่วนท้องถิ่นในเขตจังหวัดบุรีรัมย์ที่ ๑ เมืองน่าอยู่และคุณภาพชีวิตที่ดี

๑. ยุทธศาสตร์ : การพัฒนาทางด้านโครงสร้างพื้นฐาน

๑.๑ แผนงาน : แผนงานอุตสาหกรรมและการโยธา

ที่	โครงการ	วัตถุประสงค์	เป้าหมาย (ผลผลิตของโครงการ)	งบประมาณและที่มา					ตัวชี้วัด (KPI)	ผลลัพธ์ที่คาดว่าจะได้รับ	หน่วยงานที่รับผิดชอบ
				๒๕๖๖ (บาท)	๒๕๖๗ (บาท)	๒๕๖๘ (บาท)	๒๕๖๙ (บาท)	๒๕๗๐ (บาท)			
๑๐	โครงการก่อสร้างถนนคอนกรีตเสริมเหล็ก ม.๑ บ้านโคกม่วง (จากลาดยาง - ฝายละลอกโพธิ์)	เพื่อให้ประชาชนเดินทางสัญจรสะดวกยิ่งขึ้น	กว้าง ๔ ม.ยาว ๑,๕๐๐ ม. หนาเฉลี่ย ๐.๑๕ ม.	๓,๐๐๐,๐๐๐	๓,๐๐๐,๐๐๐	๓,๐๐๐,๐๐๐	๓,๐๐๐,๐๐๐	๓,๐๐๐,๐๐๐	ร้อยละ ๘๐ ของประชาชนที่ใช้ถนนนี้พึงพอใจ	การเดินทางสัญจรสะดวกยิ่งขึ้น	กองช่าง
๑๑	โครงการก่อสร้างถนนคอนกรีตเสริมเหล็ก ม.๑ บ้านโคกม่วง (เส้นแยกถนนศาลา - บ้านนายสง่า ไปทางทิศตะวันออก)	เพื่อให้ประชาชนเดินทางสัญจรสะดวกยิ่งขึ้น	กว้าง ๔ ม.ยาว ๑๐๐ ม. หนาเฉลี่ย ๐.๑๕ ม.	๒๐๐,๐๐๐	๒๐๐,๐๐๐	๒๐๐,๐๐๐	๒๐๐,๐๐๐	๒๐๐,๐๐๐	ร้อยละ ๘๐ ของประชาชนที่ใช้ถนนนี้พึงพอใจ	การเดินทางสัญจรสะดวกยิ่งขึ้น	กองช่าง
๑๒	โครงการก่อสร้างถนนคอนกรีตเสริมเหล็ก ม.๑ บ้านโคกม่วง (สายคลองส่งน้ำ จากสะพานบ้านนายนิคม สีมี่แสง - สะพานที่นาครุบุญช่วย เสาคเคหา)	เพื่อให้ประชาชนเดินทางสัญจรสะดวกยิ่งขึ้น	กว้าง ๕ ม.ยาว ๕๕๐ ม. หนาเฉลี่ย ๐.๑๕ ม.	๑,๓๗๕,๐๐๐	๑,๓๗๕,๐๐๐	๑,๓๗๕,๐๐๐	๑,๓๗๕,๐๐๐	๑,๓๗๕,๐๐๐	ร้อยละ ๘๐ ของประชาชนที่ใช้ถนนนี้พึงพอใจ	การเดินทางสัญจรสะดวกยิ่งขึ้น	กองช่าง
๑๓	โครงการก่อสร้างถนนคอนกรีตเสริมเหล็ก ม.๑ บ้านโคกม่วง (โดยรื้อถนนเดิม จากสี่แยกศาลา SML - ลาดยางสายนางรอง)	เพื่อปรับปรุงถนนคสล.ที่ชำรุดให้ดีขึ้น	กว้าง ๔ ม.ยาว ๒๕๐ ม. หนาเฉลี่ย ๐.๑๕ ม.	๕๐๐,๐๐๐	๕๐๐,๐๐๐	๕๐๐,๐๐๐	๕๐๐,๐๐๐	๕๐๐,๐๐๐	ร้อยละ ๘๐ ของประชาชนที่ใช้ถนนนี้พึงพอใจ	การเดินทางสัญจรสะดวกยิ่งขึ้น	กองช่าง

รายละเอียดบัญชีโครงการ  
แผนพัฒนาท้องถิ่นห้าปี (พ.ศ.๒๕๖๖-๒๕๗๐)  
สำหรับองค์กรปกครองส่วนท้องถิ่นดำเนินการ  
องค์การบริหารส่วนตำบลโคกกว่าน

ก. ยุทธศาสตร์จังหวัดที่ ๑ ด้านเศรษฐกิจ

ข. ยุทธศาสตร์การพัฒนาขององค์กรปกครองส่วนท้องถิ่นในเขตจังหวัดบุรีรัมย์ที่ ๑ เมืองน่าอยู่และคุณภาพชีวิตที่ดี

๑. ยุทธศาสตร์ : การพัฒนาทางด้านโครงสร้างพื้นฐาน

๑.๑ แผนงาน : แผนงานอุตสาหกรรมและการโยธา

ที่	โครงการ	วัตถุประสงค์	เป้าหมาย (ผลผลิตของโครงการ)	งบประมาณและที่มา					ตัวชี้วัด (KPI)	ผลลัพธ์ที่คาดว่าจะได้รับ	หน่วยงานที่รับผิดชอบ
				๒๕๖๖ (บาท)	๒๕๖๗ (บาท)	๒๕๖๘ (บาท)	๒๕๖๙ (บาท)	๒๕๗๐ (บาท)			
๑๔	โครงการก่อสร้างรางระบายน้ำตัว U ม.๑ บ้านโคกกว่าน (เส้นข้างบ้านผู้ใหญ่เจื่อน แมลงพันธ์ -ลาดยางบ้าน อ.บำรุง อางปานกลาง)	เพื่อระบายน้ำท่วมขังในเขตชุมชน	ระยะทาง ๒๒๐ ม.	๒๖๔,๐๐๐	๒๖๔,๐๐๐	๒๖๔,๐๐๐	๒๖๔,๐๐๐	๒๖๔,๐๐๐	ร้อยละ ๘๐ ของชุมชนพึงพอใจในการแก้ไขปัญหา	สามารถระบายน้ำและแก้ปัญหาท่วมขังได้	กองช่าง
๑๕	โครงการวางท่อระบายน้ำพร้อมบ่อพัก ม.๑ บ้านโคกกว่าน (ถนนลาดยาง นางรอง-ละหานทราย จากสามแยกบ้านนายสมชาย พงษ์สุภาณี- คลองส่งน้ำทางทิศตะวันตก)	เพื่อระบายน้ำท่วมขังในเขตชุมชน	ท่อขนาดเส้นผ่าศูนย์กลาง ๖๐ ซม. ระยะทาง ๘๐๐ ม.	๑,๒๐๐,๐๐๐	๑,๒๐๐,๐๐๐	๑,๒๐๐,๐๐๐	๑,๒๐๐,๐๐๐	๑,๒๐๐,๐๐๐	ร้อยละ ๘๐ ของชุมชนพึงพอใจในการแก้ไขปัญหา	สามารถระบายน้ำและแก้ปัญหาท่วมขังได้	กองช่าง
๑๖	โครงการก่อสร้างรางระบายน้ำตัว U ม.๑ บ้านโคกกว่าน (เส้นหน้าบ้านนายพัก ฉ่ำโสฬส - ศาลา SML)	เพื่อระบายน้ำท่วมขังในเขตชุมชน	ระยะทาง ๓๐๐ ม.	๓๖๐,๐๐๐	๓๖๐,๐๐๐	๓๖๐,๐๐๐	๓๖๐,๐๐๐	๓๖๐,๐๐๐	ร้อยละ ๘๐ ของชุมชนพึงพอใจในการแก้ไขปัญหา	สามารถระบายน้ำและแก้ปัญหาท่วมขังได้	กองช่าง
๑๗	โครงการก่อสร้างรางระบายน้ำตัว U ม.๑ บ้านโคกกว่าน (เส้นหน้าบ้านนางสมพร จันทร์เอม-ถนน คสล.)	เพื่อระบายน้ำท่วมขังในเขตชุมชน	ระยะทาง ๑๐๐ ม.	๑๕๐,๐๐๐	๑๕๐,๐๐๐	๑๕๐,๐๐๐	๑๕๐,๐๐๐	๑๕๐,๐๐๐	ร้อยละ ๘๐ ของชุมชนพึงพอใจในการแก้ไขปัญหา	สามารถระบายน้ำและแก้ปัญหาท่วมขังได้	กองช่าง

รายละเอียดบัญชีโครงการ  
แผนพัฒนาท้องถิ่นห้าปี (พ.ศ.๒๕๖๖-๒๕๗๐)  
สำหรับองค์กรปกครองส่วนท้องถิ่นดำเนินการ  
องค์การบริหารส่วนตำบลโคกกว่าน

ก. ยุทธศาสตร์จังหวัดที่ ๑ ด้านเศรษฐกิจ

ข. ยุทธศาสตร์การพัฒนาขององค์กรปกครองส่วนท้องถิ่นในเขตจังหวัดบุรีรัมย์ที่ ๑ เมืองน่าอยู่และคุณภาพชีวิตที่ดี

๑. ยุทธศาสตร์ : การพัฒนาทางด้านโครงสร้างพื้นฐาน

๑.๑ แผนงาน : แผนงานอุตสาหกรรมและการโยธา

ที่	โครงการ	วัตถุประสงค์	เป้าหมาย (ผลผลิตของโครงการ)	งบประมาณและที่มา					ตัวชี้วัด (KPI)	ผลลัพธ์ที่คาดว่าจะได้รับ	หน่วยงานที่รับผิดชอบ
				๒๕๖๖ (บาท)	๒๕๖๗ (บาท)	๒๕๖๘ (บาท)	๒๕๖๙ (บาท)	๒๕๗๐ (บาท)			
๑๘	โครงการวางท่อระบายน้ำพร้อมบ่อพัก ม.๑ บ้านโคกกว่าน (ถนนลาดยาง จากบ้านนางหงส์ – สามแยกบ้านนายสมชาย พงษ์สุปราณี)	เพื่อระบายน้ำท่วมขังในเขตชุมชน	ท่อขนาดเส้นผ่าศูนย์กลาง ๖๐ ซม. ระยะทาง ๓๐๐ ม.	๔๕๐,๐๐๐	๔๕๐,๐๐๐	๔๕๐,๐๐๐	๔๕๐,๐๐๐	๔๕๐,๐๐๐	ร้อยละ ๘๐ ของชุมชนพึงพอใจในการแก้ไขปัญหา	สามารถระบายน้ำและแก้ปัญหาท่วมขังได้	กองช่าง
๑๙	โครงการก่อสร้างถนนดิน ม.๒ บ้านโคกกว่าน (ต่อจากเส้นเดิม นานายเดช ชนะพันธ์ – ฝ่ายน้ำล้น)	เพื่อให้การเดินทางสัญจรสะดวกยิ่งขึ้น	กว้าง ๕ ม.ยาว ๒๐๐ ม. สูงเฉลี่ย ๐.๘๐ ม.	๘๐,๐๐๐	๘๐,๐๐๐	๘๐,๐๐๐	๘๐,๐๐๐	๘๐,๐๐๐	ร้อยละ ๘๐ ของประชาชนที่ใช้ถนนนี้พึงพอใจ	การเดินทางสัญจรสะดวกยิ่งขึ้น	กองช่าง
๒๐	โครงการก่อสร้างรางระบายน้ำตัว U ม.๑ บ้านโคกกว่าน (เส้นหน้าบ้านนางประคอง ศรประสิทธิ์-ศาลา SML)	เพื่อระบายน้ำท่วมขังในเขตชุมชน	ระยะทาง ๑๑๐ ม.	๓๐๐,๐๐๐	๓๐๐,๐๐๐	๓๐๐,๐๐๐	๓๐๐,๐๐๐	๓๐๐,๐๐๐	ร้อยละ ๘๐ ของชุมชนพึงพอใจในการแก้ไขปัญหา	สามารถระบายน้ำและแก้ปัญหาท่วมขังได้	กองช่าง
๒๑	โครงการก่อสร้างถนนดินทุ้งแจ่ม ม.๒ บ้านโคกกว่าน (จากที่นา นายธำรง นุ่มนวลศรี – คลองใหญ่)	เพื่อให้การเดินทางสัญจรสะดวกยิ่งขึ้น	กว้าง ๕ ม.ยาว ๘๐๐ ม. สูงเฉลี่ย ๐.๘๐ ม.	๓๕๐,๐๐๐	๓๕๐,๐๐๐	๓๕๐,๐๐๐	๓๕๐,๐๐๐	๓๕๐,๐๐๐	ร้อยละ ๘๐ ของประชาชนที่ใช้ถนนนี้พึงพอใจ	การเดินทางสัญจรสะดวกยิ่งขึ้น	กองช่าง

**รายละเอียดบัญชีโครงการ  
แผนพัฒนาท้องถิ่นห้าปี (พ.ศ.๒๕๖๖-๒๕๗๐)  
สำหรับองค์กรปกครองส่วนท้องถิ่นดำเนินการ  
องค์การบริหารส่วนตำบลโคกกว่าน**

แบบ ผ.๐๒

- ก. ยุทธศาสตร์จังหวัดที่ ๑ ด้านเศรษฐกิจ
- ข. ยุทธศาสตร์การพัฒนาขององค์กรปกครองส่วนท้องถิ่นในเขตจังหวัดบุรีรัมย์ที่ ๑ เมื่อนำอยู่และคุณภาพชีวิตที่ดี
๑. ยุทธศาสตร์ : การพัฒนาทางด้านโครงสร้างพื้นฐาน
- ๑.๑ แผนงาน : แผนงานอุตสาหกรรมและการโยธา

ที่	โครงการ	วัตถุประสงค์	เป้าหมาย (ผลผลิตของโครงการ)	งบประมาณและที่มา					ตัวชี้วัด (KPI)	ผลลัพธ์ที่คาดว่าจะได้รับ	หน่วยงานที่รับผิดชอบ
				๒๕๖๖ (บาท)	๒๕๖๗ (บาท)	๒๕๖๘ (บาท)	๒๕๖๙ (บาท)	๒๕๗๐ (บาท)			
๒๒	โครงการก่อสร้างถนนคอนกรีตเสริมเหล็ก ม.๒ บ้านโคกกว่าน (เส้นหนองเรือจากคลองส่งน้ำ - ห้วยลำ นางรอง-ที่นายนายณรงค์ ไกยกอง)	เพื่อให้ประชาชนเดินทางสัญจรสะดวกยิ่งขึ้น	กว้าง ๕ ม. ยาว ๑,๘๐๐ ม. หนา ๐.๑๕ ม.	๔,๕๐๐,๐๐๐	๔,๕๐๐,๐๐๐	๔,๕๐๐,๐๐๐	๔,๕๐๐,๐๐๐	๔,๕๐๐,๐๐๐	ร้อยละ ๘๐ ของประชาชนที่ใช้ถนนนี้พึงพอใจ	การเดินทางสัญจรสะดวกยิ่งขึ้น	กองช่าง
๒๓	โครงการก่อสร้างถนนคอนกรีตเสริมเหล็ก ม.๒ บ้านโคกกว่าน (เส้นคลองส่งน้ำข้างศาลากลางหมู่บ้านจากแยกสะพานบ้านนายนิคม สีมี่แสง- ถึง ถนน คสล.)	เพื่อให้ประชาชนเดินทางสัญจรสะดวกยิ่งขึ้น	กว้าง ๔ ม. ยาว ๔๕๐ ม. หนา ๐.๑๕ ม.	๙๐๐,๐๐๐	๙๐๐,๐๐๐	๙๐๐,๐๐๐	๙๐๐,๐๐๐	๙๐๐,๐๐๐	ร้อยละ ๘๐ ของประชาชนที่ใช้ถนนนี้พึงพอใจ	การเดินทางสัญจรสะดวกยิ่งขึ้น	กองช่าง
๒๔	โครงการก่อสร้างถนนคอนกรีตเสริมเหล็ก ม.๒ บ้านโคกกว่าน (เส้นคลองส่งน้ำฝั่งตะวันตก จากแยกสะพานบ้านนายนิคม สีมี่แสง- ถึง ถนน คสล.)	เพื่อให้ประชาชนเดินทางสัญจรสะดวกยิ่งขึ้น	กว้าง ๔ ม. ยาว ๔๕๐ ม. หนา ๐.๑๕ ม.	๙๐๐,๐๐๐	๙๐๐,๐๐๐	๙๐๐,๐๐๐	๙๐๐,๐๐๐	๙๐๐,๐๐๐	ร้อยละ ๘๐ ของประชาชนที่ใช้ถนนนี้พึงพอใจ	การเดินทางสัญจรสะดวกยิ่งขึ้น	กองช่าง
๒๕	โครงการก่อสร้างถนนคอนกรีตเสริมเหล็ก ม.๒ บ้านโคกกว่าน (จากบ้านนางอรรรณ ยวงเอี่ยมไย - นางทิวสุโขพันธ์)	เพื่อให้ประชาชนเดินทางสัญจรสะดวกยิ่งขึ้น	กว้าง ๔ ม. ยาว ๑๕๐ ม. หนา ๐.๑๕ ม.	๓๐๐,๐๐๐	๓๐๐,๐๐๐	๓๐๐,๐๐๐	๓๐๐,๐๐๐	๓๐๐,๐๐๐	ร้อยละ ๘๐ ของประชาชนที่ใช้ถนนนี้พึงพอใจ	การเดินทางสัญจรสะดวกยิ่งขึ้น	กองช่าง

**รายละเอียดบัญชีโครงการ  
แผนพัฒนาท้องถิ่นห้าปี (พ.ศ.๒๕๖๖-๒๕๗๐)  
สำหรับองค์กรปกครองส่วนท้องถิ่นดำเนินการ  
องค์การบริหารส่วนตำบลโคกवान**

แบบ ผ.๐๒

- ก. ยุทธศาสตร์จังหวัดที่ ๑ ด้านเศรษฐกิจ
- ข. ยุทธศาสตร์การพัฒนาขององค์กรปกครองส่วนท้องถิ่นในเขตจังหวัดบุรีรัมย์ที่ ๑ เมืองน่าอยู่และคุณภาพชีวิตที่ดี
๑. ยุทธศาสตร์ การพัฒนาทางด้านโครงสร้างพื้นฐาน
- ๑.๑ แผนงาน : แผนงานอุตสาหกรรมและการโยธา

ที่	โครงการ	วัตถุประสงค์	เป้าหมาย (ผลผลิตของโครงการ)	งบประมาณและที่มา					ตัวชี้วัด (KPI)	ผลลัพธ์ที่คาดว่าจะได้รับ	หน่วยงานที่รับผิดชอบ
				๒๕๖๖ (บาท)	๒๕๖๗ (บาท)	๒๕๖๘ (บาท)	๒๕๖๙ (บาท)	๒๕๗๐ (บาท)			
๒๖	โครงการก่อสร้างถนนคอนกรีตเสริมเหล็ก ม.๒ บ้านโคกवान (จากบ้านนายเนียน เชื้อสายดวง - นายทวน ฉ่ำโสฬส)	เพื่อให้ประชาชนเดินทางสัญจรสะดวกยิ่งขึ้น	กว้าง ๔ ม. ยาว ๘๐ ม. หนา ๐.๑๕ ม.	๑๖๐,๐๐๐	๑๖๐,๐๐๐	๑๖๐,๐๐๐	๑๖๐,๐๐๐	๑๖๐,๐๐๐	ร้อยละ ๘๐ ของประชาชนที่ใช้ถนนนี้พึงพอใจ	การเดินทางสัญจรสะดวกยิ่งขึ้น	กองช่าง
๒๗	โครงการปรับปรุงถนนดินโดยการลงหินคลุก ม.๒ บ้านโคกवान (เส้นแยกถนนหนองเรือ- คลองส่งน้ำทุ่งแจ่มแมง)	เพื่อปรับปรุงถนนให้ดีขึ้น	ถนนกว้าง ๕ ม.ยาว ๑,๑๐๐ ม. หนา ๐.๑๐ ม.	๓๕๐,๐๐๐	๓๕๐,๐๐๐	๓๕๐,๐๐๐	๓๕๐,๐๐๐	๓๕๐,๐๐๐	ร้อยละ ๘๐ ของประชาชนที่ใช้ถนนนี้พึงพอใจ	การเดินทางสัญจรสะดวกยิ่งขึ้น	กองช่าง
๒๘	โครงการปรับปรุงถนนลูกรัง ม.๒ บ้านโคกवान (จากนายนายณรงค์ โภยกอง-คลองตาแหนบ)	เพื่อปรับปรุงถนนให้ดีขึ้น	ถนนกว้าง ๕ ม.ยาว ๑,๐๐๐ ม.	๔๐๐,๐๐๐	๔๐๐,๐๐๐	๔๐๐,๐๐๐	๔๐๐,๐๐๐	๔๐๐,๐๐๐	ร้อยละ ๘๐ ของประชาชนที่ใช้ถนนนี้พึงพอใจ	การเดินทางสัญจรสะดวกยิ่งขึ้น	กองช่าง
๒๙	โครงการปรับปรุงถนนดินโดยการลงหินคลุก ม.๒ บ้านโคกवान (จากที่นาตางาม ลัทธิ - ฝายน้ำล้น)	เพื่อปรับปรุงถนนให้ดีขึ้น	ถนนกว้าง ๕ ม.ยาว ๑,๕๐๐ ม.	๕๐๐,๐๐๐	๕๐๐,๐๐๐	๕๐๐,๐๐๐	๕๐๐,๐๐๐	๕๐๐,๐๐๐	ร้อยละ ๘๐ ของประชาชนที่ใช้ถนนนี้พึงพอใจ	การเดินทางสัญจรสะดวกยิ่งขึ้น	กองช่าง
๓๐	โครงการก่อสร้างรางระบายน้ำตัว U ม.๒ บ้านโคกवान (เส้นหน้าบ้านนายสงบ สำนวจวงษ์ - บ้านนายบัณฑิต บุญมามอญ)	เพื่อระบายน้ำท่วมขังในเขตชุมชน	ระยะทาง ๓๐๐ ม.	๓๖๐,๐๐๐	๓๖๐,๐๐๐	๓๖๐,๐๐๐	๓๖๐,๐๐๐	๓๖๐,๐๐๐	ร้อยละ ๘๐ ของชุมชนพึงพอใจในการแก้ไขปัญหา	สามารถระบายน้ำและแก้ปัญหาที่ท่วมขังได้	กองช่าง

**รายละเอียดบัญชีโครงการ  
แผนพัฒนาท้องถิ่นห้าปี (พ.ศ.๒๕๖๖-๒๕๗๐)  
สำหรับองค์กรปกครองส่วนท้องถิ่นดำเนินการ  
องค์การบริหารส่วนตำบลโคกवान**

แบบ ผ.๐๒

ก. ยุทธศาสตร์จังหวัดที่ ๑ ด้านเศรษฐกิจ

ข. ยุทธศาสตร์การพัฒนาขององค์กรปกครองส่วนท้องถิ่นในเขตจังหวัดบุรีรัมย์ที่ ๑ เมืองน่าอยู่และคุณภาพชีวิตที่ดี

๑. ยุทธศาสตร์ : การพัฒนาทางด้านโครงสร้างพื้นฐาน

๑.๑ แผนงาน : แผนงานอุตสาหกรรมและการโยธา

ที่	โครงการ	วัตถุประสงค์	เป้าหมาย (ผลผลิตของโครงการ)	งบประมาณและที่มา					ตัวชี้วัด (KPI)	ผลลัพธ์ที่คาดว่าจะได้รับ	หน่วยงานที่รับผิดชอบ
				๒๕๖๖ (บาท)	๒๕๖๗ (บาท)	๒๕๖๘ (บาท)	๒๕๖๙ (บาท)	๒๕๗๐ (บาท)			
๓๑	โครงการก่อสร้างรางระบายน้ำตัว U ม.๒ บ้านโคกवान (เส้นหน้าบ้านนางอบ ดำดี – นายทวน เย็นแมน)	เพื่อระบายน้ำท่วมขังในเขตชุมชน	ระยะทาง ๑๘๐ ม.	๑๖๐,๐๐๐	๑๖๐,๐๐๐	๑๖๐,๐๐๐	๑๖๐,๐๐๐	๑๖๐,๐๐๐	ร้อยละ ๘๐ ของชุมชนพึงพอใจในการแก้ไขปัญหา	สามารถระบายน้ำและแก้ปัญหาท่วมขังได้	กองช่าง
๓๒	โครงการก่อสร้างรางระบายน้ำตัว U ม.๒ บ้านโคกवान (จากบ้านนายสงบสำรวจวงษ์ – ซ้ำงโรงเรียนบ้านโคกวาน )	เพื่อระบายน้ำท่วมขังในเขตชุมชน	ระยะทาง ๒๕๐ ม.	๓๓๖,๐๐๐	๓๓๖,๐๐๐	๓๓๖,๐๐๐	๓๓๖,๐๐๐	๓๓๖,๐๐๐	ร้อยละ ๘๐ ของชุมชนพึงพอใจในการแก้ไขปัญหา	สามารถระบายน้ำและแก้ปัญหาท่วมขังได้	กองช่าง
๓๓	โครงการก่อสร้างรางระบายน้ำตัว U ม.๒ บ้านโคกวาน (เส้นบ้านตาแกะ – บ้านตานงค์)	เพื่อระบายน้ำท่วมขังในเขตชุมชน	ระยะทาง ๒๕๐ ม.	๓๓๖,๐๐๐	๓๓๖,๐๐๐	๓๓๖,๐๐๐	๓๓๖,๐๐๐	๓๓๖,๐๐๐	ร้อยละ ๘๐ ของชุมชนพึงพอใจในการแก้ไขปัญหา	สามารถระบายน้ำและแก้ปัญหาท่วมขังได้	กองช่าง
๓๔	โครงการก่อสร้างถนนคอนกรีตเสริมเหล็ก ม.๓ บ้านโคกสระ (เส้นข้างวัดโคกวาน – คลองมะกอก จากศาลาพักศพวัดโคกวาน – คลองมะกอก)	เพื่อให้ประชาชนเดินทางสัญจรสะดวกยิ่งขึ้น	กว้าง ๔ ม. ยาว ๒๕๐ ม. หนา ๐.๑๕ ม.	๕๐๐,๐๐๐	๕๐๐,๐๐๐	๕๐๐,๐๐๐	๕๐๐,๐๐๐	๕๐๐,๐๐๐	ร้อยละ ๘๐ ของประชาชนที่ใช้ถนนนี้พึงพอใจ	การเดินทางสัญจรสะดวกยิ่งขึ้น	กองช่าง



**รายละเอียดบัญชีโครงการ  
แผนพัฒนาท้องถิ่นห้าปี (พ.ศ.๒๕๖๖-๒๕๗๐)  
สำหรับองค์กรปกครองส่วนท้องถิ่นดำเนินการ  
องค์การบริหารส่วนตำบลโคกवान**

แบบ ผ.๐๒

- ก. ยุทธศาสตร์จังหวัดที่ ๑ ด้านเศรษฐกิจ  
 ข. ยุทธศาสตร์การพัฒนาขององค์กรปกครองส่วนท้องถิ่นในเขตจังหวัดบุรีรัมย์ที่ ๑ เมืองน่าอยู่และคุณภาพชีวิตที่ดี  
 ๑. ยุทธศาสตร์ : การพัฒนาทางด้านโครงสร้างพื้นฐาน  
 ๑.๑ แผนงาน : แผนงานอุตสาหกรรมและการโยธา

ที่	โครงการ	วัตถุประสงค์	เป้าหมาย (ผลผลิตของโครงการ)	งบประมาณและที่มา					ตัวชี้วัด (KPI)	ผลลัพธ์ที่คาดว่าจะได้รับ	หน่วยงานที่รับผิดชอบ
				๒๕๖๖ (บาท)	๒๕๖๗ (บาท)	๒๕๖๘ (บาท)	๒๕๖๙ (บาท)	๒๕๗๐ (บาท)			
๓๕	โครงการก่อสร้างถนนคอนกรีตเสริมเหล็ก ม.๓ บ้านโคกสระ (เส้นข้างหน้าวัดโคกवान ข้างกุฏิพระอาจารย์ชีพ - คสล. ทิศเหนือ)	เพื่อให้การเดินทางสัญจรสะดวกยิ่งขึ้น	กว้าง ๔ ม. ยาว ๑๘๐ ม. หนา ๐.๑๕ ม.	๓๖๐,๐๐๐	๓๖๐,๐๐๐	๓๖๐,๐๐๐	๓๖๐,๐๐๐	๓๖๐,๐๐๐	ร้อยละ ๘๐ ของประชาชนที่ใช้ถนนนี้พึงพอใจ	การเดินทางสัญจรสะดวกยิ่งขึ้น	กองช่าง
๓๖	โครงการก่อสร้างถนนคอนกรีตเสริมเหล็ก ม.๓ บ้านโคกสระ (เส้นรอบนอกหมู่บ้านจากบ้านนายสมพงษ์ ดิษฐ์ขุนทด) - ถนนลาดยางไปตำบลถาวร)	เพื่อให้การเดินทางสัญจรสะดวกยิ่งขึ้น	กว้าง ๔ ม. ยาว ๖๐๐ ม. หนา ๐.๑๕ ม.	๑,๒๐๐,๐๐๐	๑,๒๐๐,๐๐๐	๑,๒๐๐,๐๐๐	๑,๒๐๐,๐๐๐	๑,๒๐๐,๐๐๐	ร้อยละ ๘๐ ของประชาชนที่ใช้ถนนนี้พึงพอใจ	การเดินทางสัญจรสะดวกยิ่งขึ้น	กองช่าง
๓๗	โครงการก่อสร้างถนนคอนกรีตเสริมเหล็ก ม.๓ บ้านโคกสระ (จากบ้านนายมัย - บ้านนายวิพงษ์)	เพื่อให้การเดินทางสัญจรสะดวกยิ่งขึ้น	กว้าง ๔ ม. ยาว ๑๘๐ ม. หนา ๐.๑๕ ม.	๓๘๐,๐๐๐	๓๘๐,๐๐๐	๓๘๐,๐๐๐	๓๘๐,๐๐๐	๓๘๐,๐๐๐	ร้อยละ ๘๐ ของประชาชนที่ใช้ถนนนี้พึงพอใจ	การเดินทางสัญจรสะดวกยิ่งขึ้น	กองช่าง
๓๘	โครงการก่อสร้างถนนคอนกรีตเสริมเหล็ก ม.๓ บ้านโคกสระ (เส้นข้างเมรุวัดโคกवान-คสล.บ้านนางลิ)	เพื่อให้การเดินทางสัญจรสะดวกยิ่งขึ้น	กว้าง ๔ ม. ยาว ๒๐๐ ม. หนา ๐.๑๕ ม.	๔๐๐,๐๐๐	๔๐๐,๐๐๐	๔๐๐,๐๐๐	๔๐๐,๐๐๐	๔๐๐,๐๐๐	ร้อยละ ๘๐ ของประชาชนที่ใช้ถนนนี้พึงพอใจ	การเดินทางสัญจรสะดวกยิ่งขึ้น	กองช่าง
๓๙	โครงการก่อสร้างถนนดิน ม.๓ บ้านโคกสระ (จากบ้านนายมัย - บ้านนายวิพงษ์)	เพื่อให้การเดินทางสัญจรสะดวกยิ่งขึ้น	กว้าง ๔ ม. ยาว ๑๘๐ ม. สูงเฉลี่ย ๐.๓๐ ม.	๖๐,๐๐๐	๖๐,๐๐๐	๖๐,๐๐๐	๖๐,๐๐๐	๖๐,๐๐๐	ร้อยละ ๘๐ ของประชาชนที่ใช้ถนนนี้พึงพอใจ	การเดินทางสัญจรสะดวกยิ่งขึ้น	กองช่าง

**รายละเอียดบัญชีโครงการ  
แผนพัฒนาท้องถิ่นห้าปี (พ.ศ.๒๕๖๖-๒๕๗๐)  
สำหรับองค์กรปกครองส่วนท้องถิ่นดำเนินการ  
องค์การบริหารส่วนตำบลโคกवान**

แบบ ผ.๐๒

ก. ยุทธศาสตร์จังหวัดที่ ๑ ด้านเศรษฐกิจ

ข. ยุทธศาสตร์การพัฒนาขององค์กรปกครองส่วนท้องถิ่นในเขตจังหวัดบุรีรัมย์ที่ ๑ เมืองน่าอยู่และคุณภาพชีวิตที่ดี

๑. ยุทธศาสตร์ : การพัฒนาทางด้านโครงสร้างพื้นฐาน

๑.๑ แผนงาน : แผนงานอุตสาหกรรมและการโยธา

ที่	โครงการ	วัตถุประสงค์	เป้าหมาย (ผลผลิตของโครงการ)	งบประมาณและที่มา					ตัวชี้วัด (KPI)	ผลลัพธ์ที่คาดว่าจะได้รับ	หน่วยงานที่รับผิดชอบ
				๒๕๖๖ (บาท)	๒๕๖๗ (บาท)	๒๕๖๘ (บาท)	๒๕๖๙ (บาท)	๒๕๗๐ (บาท)			
๔๐	โครงการปรับปรุงถนนลูกรังโดยการเกรดบดอัด ม.๓ บ้านโคกสระ (เส้นขึ้นเขา - ป่าชุมชน ม.๑๑)	เพื่อปรับปรุงถนนให้ดีขึ้น	ระยะทาง ๒,๐๐๐ ม.	๑๐๐,๐๐๐	๑๐๐,๐๐๐	๑๐๐,๐๐๐	๑๐๐,๐๐๐	๑๐๐,๐๐๐	ร้อยละ ๘๐ ของประชาชนที่ใช้ถนนนี้พึงพอใจ	การเดินทางสัญจรสะดวกยิ่งขึ้น	กองช่าง
๔๑	โครงการปรับปรุงถนนดินโดยการลงหินคลุก ม.๓ บ้านโคกสระ (จากบ้านนายเทียบ - บ้านนายสมพงษ์ ดิษฐ์ขุนทด-สามแยกลาดยาง)	เพื่อปรับปรุงถนนให้ดีขึ้น	กว้าง ๖ ม. ๖๐๐ ม. สูงเฉลี่ย ๐.๑๐ ม.	๑๒๐,๐๐๐	๑๒๐,๐๐๐	๑๒๐,๐๐๐	๑๒๐,๐๐๐	๑๒๐,๐๐๐	ร้อยละ ๘๐ ของประชาชนที่ใช้ถนนนี้พึงพอใจ	การเดินทางสัญจรสะดวกยิ่งขึ้น	กองช่าง
๔๒	โครงการก่อสร้างถนนดิน ม.๓ บ้านโคกสระ (จากบ้านนางวรรณมา ด่านปรีชา - นายประสาน จันทร์อยู่จริง)	เพื่อให้การเดินทางสัญจรสะดวกยิ่งขึ้น	กว้าง ๔ ม. ยาว ๑,๕๐๐ ม. สูงเฉลี่ย ๐.๘๐ ม.	๘๐๐,๐๐๐	๘๐๐,๐๐๐	๘๐๐,๐๐๐	๘๐๐,๐๐๐	๘๐๐,๐๐๐	ร้อยละ ๘๐ ของประชาชนที่ใช้ถนนนี้พึงพอใจ	การเดินทางสัญจรสะดวกยิ่งขึ้น	กองช่าง
๔๓	โครงการก่อสร้างรางระบายน้ำตัว U ม.๓ บ้านโคกสระ (จากบ้านนายเตี้ย แก่นนวลศรี - ประตูดักโคกवान - สระหนองขาม)	เพื่อระบายน้ำท่วมขังในเขตชุมชน	ระยะทาง ๒๐๐ ม.	๔๐๐,๐๐๐	๔๐๐,๐๐๐	๔๐๐,๐๐๐	๔๐๐,๐๐๐	๔๐๐,๐๐๐	ร้อยละ ๘๐ ของชุมชนพึงพอใจในการแก้ไขปัญหา	สามารถระบายน้ำและแก้ปัญหาที่ท่วมขังได้	กองช่าง

**รายละเอียดบัญชีโครงการ  
แผนพัฒนาท้องถิ่นห้าปี (พ.ศ.๒๕๖๖-๒๕๗๐)  
สำหรับองค์กรปกครองส่วนท้องถิ่นดำเนินการ  
องค์การบริหารส่วนตำบลโคกवान**

แบบ ผ.๐๒

ก. ยุทธศาสตร์จังหวัดที่ ๑ ด้านเศรษฐกิจ

ข. ยุทธศาสตร์การพัฒนาขององค์กรปกครองส่วนท้องถิ่นในเขตจังหวัดบุรีรัมย์ที่ ๑ เมืองน่าอยู่และคุณภาพชีวิตที่ดี

๑. ยุทธศาสตร์ : การพัฒนาทางด้านโครงสร้างพื้นฐาน

๑.๑ แผนงาน : แผนงานอุตสาหกรรมและการโยธา

ที่	โครงการ	วัตถุประสงค์	เป้าหมาย (ผลผลิตของโครงการ)	งบประมาณและที่มา					ตัวชี้วัด (KPI)	ผลลัพธ์ที่คาดว่าจะได้รับ	หน่วยงานที่รับผิดชอบ
				๒๕๖๖ (บาท)	๒๕๖๗ (บาท)	๒๕๖๘ (บาท)	๒๕๖๙ (บาท)	๒๕๗๐ (บาท)			
๔๔	โครงการก่อสร้างถนนคอนกรีตเสริมเหล็ก ม.๔ บ้านหนองถนน (จากบ้านนายอุทัย พลหัวโตน-คลองมะกอก)	เพื่อให้การเดินทางสัญจรสะดวกยิ่งขึ้น	กว้าง ๔ ม. ยาว ๕๐๐ ม. หนา ๐.๑๕ ม.	๑,๐๐๐,๐๐๐	๑,๐๐๐,๐๐๐	๑,๐๐๐,๐๐๐	๑,๐๐๐,๐๐๐	๑,๐๐๐,๐๐๐	ร้อยละ ๘๐ ของประชาชนที่ใช้ถนนนี้พึงพอใจ	การเดินทางสัญจรสะดวกยิ่งขึ้น	กองช่าง
๔๕	โครงการก่อสร้างถนนคอนกรีตเสริมเหล็ก ม.๔ บ้านหนองถนน (จากบ้านนายทองสอน บุตรราช - นายชาติ เทียมจันทร์)	เพื่อให้การเดินทางสัญจรสะดวกยิ่งขึ้น	กว้าง ๔ ม. ยาว ๖๐๐ ม. หนา ๐.๑๕ ม.	๑,๒๐๐,๐๐๐	๑,๒๐๐,๐๐๐	๑,๒๐๐,๐๐๐	๑,๒๐๐,๐๐๐	๑,๒๐๐,๐๐๐	ร้อยละ ๘๐ ของประชาชนที่ใช้ถนนนี้พึงพอใจ	การเดินทางสัญจรสะดวกยิ่งขึ้น	กองช่าง
๔๖	โครงการปรับปรุงถนนโดยการลงหินคลุก ม.๔ บ้านหนองถนน (เส้นหนองแพทย์ศาสตร์ -ตำบลละหานทราย)	เพื่อให้การเดินทางสัญจรสะดวกยิ่งขึ้น	กว้าง ๖ ม. ยาว ๑,๐๐๐ ม. สูงเฉลี่ย ๐.๑๐ ม.	๕๐๐,๐๐๐	๕๐๐,๐๐๐	๕๐๐,๐๐๐	๕๐๐,๐๐๐	๕๐๐,๐๐๐	ร้อยละ ๘๐ ของประชาชนที่ใช้ถนนนี้พึงพอใจ	การเดินทางสัญจรสะดวกยิ่งขึ้น	กองช่าง
๔๗	โครงการปรับปรุงถนนโดยการลงหินคลุก ม.๔ บ้านหนองถนน (จากบ้านนายอุทัย พลหัวโตน-บ้านนายธีระวัฒน์ พิประโคน)	เพื่อให้การเดินทางสัญจรสะดวกยิ่งขึ้น	กว้าง ๔ ม. ยาว ๙๐๐ ม. สูงเฉลี่ย ๐.๑๐ ม.	๔๐๐,๐๐๐	๔๐๐,๐๐๐	๔๐๐,๐๐๐	๔๐๐,๐๐๐	๔๐๐,๐๐๐	ร้อยละ ๘๐ ของประชาชนที่ใช้ถนนนี้พึงพอใจ	การเดินทางสัญจรสะดวกยิ่งขึ้น	กองช่าง

**รายละเอียดบัญชีโครงการ  
แผนพัฒนาท้องถิ่นห้าปี (พ.ศ.๒๕๖๖-๒๕๗๐)  
สำหรับองค์กรปกครองส่วนท้องถิ่นดำเนินการ  
องค์การบริหารส่วนตำบลโคกवान**

แบบ ผ.๐๒

ก. ยุทธศาสตร์จังหวัดที่ ๑ ด้านเศรษฐกิจ

ข. ยุทธศาสตร์การพัฒนาขององค์กรปกครองส่วนท้องถิ่นในเขตจังหวัดบุรีรัมย์ที่ ๑ เมืองน่าอยู่และคุณภาพชีวิตที่ดี

๑. ยุทธศาสตร์ : การพัฒนาทางด้านโครงสร้างพื้นฐาน

๑.๑ แผนงาน : แผนงานอุตสาหกรรมและการโยธา

ที่	โครงการ	วัตถุประสงค์	เป้าหมาย (ผลผลิตของโครงการ)	งบประมาณและที่มา					ตัวชี้วัด (KPI)	ผลลัพธ์ที่คาดว่าจะได้รับ	หน่วยงานที่รับผิดชอบ
				๒๕๖๖ (บาท)	๒๕๖๗ (บาท)	๒๕๖๘ (บาท)	๒๕๖๙ (บาท)	๒๕๗๐ (บาท)			
๔๘	โครงการปรับปรุงถนนโดยการลงหินคลุก ม.๔ บ้านหนองถนน (จากบ้านนายทองสอน บุตรราช-บ้านนายชาติ เทียมจันทร์)	เพื่อให้การเดินทางสัญจรสะดวกยิ่งขึ้น	กว้าง ๔ ม.ยาว ๖๐๐ ม. สูงเฉลี่ย ๐.๑๐ ม.	๒๕๐,๐๐๐	๒๕๐,๐๐๐	๒๕๐,๐๐๐	๒๕๐,๐๐๐	๒๕๐,๐๐๐	ร้อยละ ๘๐ ของประชาชนที่ใช้ถนนนี้พึงพอใจ	การเดินทางสัญจรสะดวกยิ่งขึ้น	กองช่าง
๔๙	โครงการก่อสร้างถนนดิน ม.๔ บ้านหนองถนน (จากบ้านนายประสานจันทร์อยู่จริง-บ้านนางวรรณดา ตำบลปรีชา)	เพื่อให้การเดินทางสัญจรสะดวกยิ่งขึ้น	กว้าง ๔ ม.ยาว ๑,๕๐๐ ม. สูงเฉลี่ย ๐.๖๐ ม.	๘๐๐,๐๐๐	๘๐๐,๐๐๐	๘๐๐,๐๐๐	๘๐๐,๐๐๐	๘๐๐,๐๐๐	ร้อยละ ๘๐ ของประชาชนที่ใช้ถนนนี้พึงพอใจ	การเดินทางสัญจรสะดวกยิ่งขึ้น	กองช่าง
๕๐	โครงการขยายท่อจ่ายน้ำประปาหมู่บ้าน ม.๔ บ้านหนองถนน (ทางไปบ้านยาง จากบ้านนางรัชณี ใจดี - นายควรร ทศคุย)	เพื่อให้ประชาชนมีน้ำอุปโภค-บริโภค	ท่อขนาด ๒ นิ้ว ระยะทาง ๑,๗๕๐ เมตร	๘๐๐,๐๐๐	๘๐๐,๐๐๐	๘๐๐,๐๐๐	๘๐๐,๐๐๐	๘๐๐,๐๐๐	ร้อยละ ๘๐ ของผู้ใช้น้ำพึงพอใจ	ประชาชนมีน้ำใช้อุปโภค-บริโภคทั่วถึง	กองช่าง
๕๑	โครงการขยายท่อจ่ายน้ำประปาหมู่บ้าน ม.๔ บ้านหนองถนน (ทางไปบ้านยาง จากบ้านนายกัณฑ์ ดั่งแหะ - นายพงศกร ตริวงศ์)	เพื่อให้ประชาชนมีน้ำอุปโภค-บริโภค	ท่อขนาด ๒ นิ้ว ระยะทาง ๑,๕๐๐ เมตร	๗๕๐,๐๐๐	๗๕๐,๐๐๐	๗๕๐,๐๐๐	๗๕๐,๐๐๐	๗๕๐,๐๐๐	ร้อยละ ๘๐ ของผู้ใช้น้ำพึงพอใจ	ประชาชนมีน้ำใช้อุปโภค-บริโภคทั่วถึง	กองช่าง

**รายละเอียดบัญชีโครงการ  
แผนพัฒนาท้องถิ่นห้าปี (พ.ศ.๒๕๖๖-๒๕๗๐)  
สำหรับองค์กรปกครองส่วนท้องถิ่นดำเนินการ  
องค์การบริหารส่วนตำบลโคกवान**

แบบ ผ.๐๒

ก. ยุทธศาสตร์จังหวัดที่ ๑ ด้านเศรษฐกิจ

ข. ยุทธศาสตร์การพัฒนาขององค์กรปกครองส่วนท้องถิ่นในเขตจังหวัดบุรีรัมย์ที่ ๑ เมืองน่าอยู่และคุณภาพชีวิตที่ดี

๑. ยุทธศาสตร์ : การพัฒนาทางด้านโครงสร้างพื้นฐาน

๑.๑ แผนงาน : แผนงานอุตสาหกรรมและการโยธา

ที่	โครงการ	วัตถุประสงค์	เป้าหมาย (ผลผลิตของโครงการ)	งบประมาณและที่มา					ตัวชี้วัด (KPI)	ผลลัพธ์ที่คาดว่าจะได้รับ	หน่วยงานที่รับผิดชอบ
				๒๕๖๖ (บาท)	๒๕๖๗ (บาท)	๒๕๖๘ (บาท)	๒๕๖๙ (บาท)	๒๕๗๐ (บาท)			
๕๒	โครงการขยายท่อจ่ายน้ำประปาหมู่บ้าน ม.๔ บ้านหนองถนน (จากบ้านนายบุญตา - บ้านนายทองสา	เพื่อให้ประชาชนมีน้ำอุปโภค-บริโภค	ท่อขนาด ๒ นิ้ว ระยะทาง ๕๐๐ เมตร	๒๕๐,๐๐๐	๒๕๐,๐๐๐	๒๕๐,๐๐๐	๒๕๐,๐๐๐	๒๕๐,๐๐๐	ร้อยละ ๘๐ ของผู้ใช้น้ำพึงพอใจ	ประชาชนมีน้ำใช้อุปโภค-บริโภคทั่วถึง	กองช่าง
๕๓	โครงการก่อสร้างรางระบายน้ำตัว U ม.๔ บ้านหนองถนน (ซอย๕)	เพื่อระบายน้ำท่วมขังในเขตชุมชน	ระยะทาง ๒๐๐ ม.	๔๐๐,๐๐๐	๔๐๐,๐๐๐	๔๐๐,๐๐๐	๔๐๐,๐๐๐	๔๐๐,๐๐๐	ร้อยละ ๘๐ พึ่งพอใจในการแก้ไขปัญหาแก้ไข้ปัญหา	สามารถระบายน้ำและแก้ปัญหา น้ำท่วมขังได้	กองช่าง
๕๔	โครงการก่อสร้างรางระบายน้ำตัว U ม.๔ บ้านหนองถนน (ซอย๖)	เพื่อระบายน้ำท่วมขังในเขตชุมชน	ระยะทาง ๒๐๐ ม.	๔๐๐,๐๐๐	๔๐๐,๐๐๐	๔๐๐,๐๐๐	๔๐๐,๐๐๐	๔๐๐,๐๐๐	ร้อยละ ๘๐ ของชุมชนพึงพอใจในการแก้ไขปัญหาแก้ไข้ปัญหา	สามารถระบายน้ำและแก้ปัญหา น้ำท่วมขังได้	กองช่าง
๕๕	โครงการก่อสร้างรางระบายน้ำตัว U ม.๔ บ้านหนองถนน (จากบ้านนายสา ไกรเพชร - นายด่วน ทศคุย)	เพื่อระบายน้ำท่วมขังในเขตชุมชน	ระยะทาง ๓๐๐ ม.	๖๐๐,๐๐๐	๖๐๐,๐๐๐	๖๐๐,๐๐๐	๖๐๐,๐๐๐	๖๐๐,๐๐๐	ร้อยละ ๘๐ ของชุมชนพึงพอใจในการแก้ไขปัญหาแก้ไข้ปัญหา	สามารถระบายน้ำและแก้ปัญหา น้ำท่วมขังได้	กองช่าง
๕๖	โครงการก่อสร้างถนนคอนกรีตเสริมเหล็ก ม.๕ บ้านสมจิต (เส้นบ้านนายอ้วน พึ่งกิ่ง)	เพื่อให้การเดินทางสัญจรสะดวกยิ่งขึ้น	กว้าง ๓ ม. ยาว ๑๒๐ ม. หนา ๐.๑๕ ม.	๑๘๐,๐๐๐	๑๘๐,๐๐๐	๑๘๐,๐๐๐	๑๘๐,๐๐๐	๑๘๐,๐๐๐	ร้อยละ ๘๐ ของประชาชนที่ใช้ถนนนี้พึงพอใจ	การเดินทางสัญจรสะดวกยิ่งขึ้น	กองช่าง

**รายละเอียดบัญชีโครงการ**  
**แผนพัฒนาท้องถิ่นห้าปี (พ.ศ.๒๕๖๖-๒๕๗๐)**  
**สำหรับองค์กรปกครองส่วนท้องถิ่นดำเนินการ**  
**องค์การบริหารส่วนตำบลโคกกว่าน**

แบบ ผ.๐๒

- ก. ยุทธศาสตร์จังหวัดที่ ๑ ด้านเศรษฐกิจ
- ข. ยุทธศาสตร์การพัฒนาขององค์กรปกครองส่วนท้องถิ่นในเขตจังหวัดบุรีรัมย์ที่ ๑ เมื่อนำอยู่และคุณภาพชีวิตที่ดี
๑. ยุทธศาสตร์ : การพัฒนาทางด้านโครงสร้างพื้นฐาน
- ๑.๑ แผนงาน : แผนงานอุตสาหกรรมและการโยธา

ที่	โครงการ	วัตถุประสงค์	เป้าหมาย (ผลผลิตของโครงการ)	งบประมาณและที่มา					ตัวชี้วัด (KPI)	ผลลัพธ์ที่คาดว่าจะได้รับ	หน่วยงานที่รับผิดชอบ
				๒๕๖๖ (บาท)	๒๕๖๗ (บาท)	๒๕๖๘ (บาท)	๒๕๖๙ (บาท)	๒๕๗๐ (บาท)			
๕๗	โครงการก่อสร้างถนนคอนกรีตเสริมเหล็ก ม.๕ บ้านสมจิต (เส้นข้างบ้านนายสุขุม มิ่งขวัญ)	เพื่อให้การเดินทางสัญจรสะดวกยิ่งขึ้น	กว้าง ๓ ม. ยาว ๑๐๐ ม. หนา ๐.๑๕ ม.	๑๕๐,๐๐๐	๑๕๐,๐๐๐	๑๕๐,๐๐๐	๑๕๐,๐๐๐	๑๕๐,๐๐๐	ร้อยละ ๘๐ ของประชาชนที่ใช้ถนนนี้พึงพอใจ	การเดินทางสัญจรสะดวกยิ่งขึ้น	กองช่าง
๕๘	โครงการก่อสร้างถนนคอนกรีตเสริมเหล็ก ม.๕ บ้านสมจิต (เส้นข้างบ้าน อ.ราวี อยู่จงดี)	เพื่อให้การเดินทางสัญจรสะดวกยิ่งขึ้น	กว้าง ๔ ม. ยาว ๑๕๐ ม. หนา ๐.๑๕ ม.	๓๐๐,๐๐๐	๓๐๐,๐๐๐	๓๐๐,๐๐๐	๓๐๐,๐๐๐	๓๐๐,๐๐๐	ร้อยละ ๘๐ ของประชาชนที่ใช้ถนนนี้พึงพอใจ	การเดินทางสัญจรสะดวกยิ่งขึ้น	กองช่าง
๕๙	โครงการก่อสร้างถนนคอนกรีตเสริมเหล็ก ม.๕ บ้านสมจิต (เส้นรอบวัดป่าสมบุญธรรมมาราม)	เพื่อให้การเดินทางสัญจรสะดวกยิ่งขึ้น	กว้าง ๕ ม. ยาว ๖๐๐ ม. หนา ๐.๑๕ ม.	๑,๕๐๐,๐๐๐	๑,๕๐๐,๐๐๐	๑,๕๐๐,๐๐๐	๑,๕๐๐,๐๐๐	๑,๕๐๐,๐๐๐	ร้อยละ ๘๐ ของประชาชนที่ใช้ถนนนี้พึงพอใจ	การเดินทางสัญจรสะดวกยิ่งขึ้น	กองช่าง
๖๐	โครงการขยายถนนคอนกรีตเสริมเหล็ก ม.๕ บ้านสมจิต (เส้นหน้าโรงเรียนบ้านสมจิต)	เพื่อให้การเดินทางสัญจรสะดวกยิ่งขึ้น	ขยายข้างละ ๑ ม. ยาว ๒๘๐ ม. สูงเฉลี่ย ๐.๑๕ ม.	๒๘๐,๐๐๐	๒๘๐,๐๐๐	๒๘๐,๐๐๐	๒๘๐,๐๐๐	๒๘๐,๐๐๐	ร้อยละ ๘๐ ของประชาชนที่ใช้ถนนนี้พึงพอใจ	การเดินทางสัญจรสะดวกยิ่งขึ้น	กองช่าง
๖๑	โครงการปรับปรุงถนนดินโดยการลงหินคลุก ม.๔ บ้านสมจิต (เส้นข้างเขาอังคารฝั่งทุ่งใหญ่)	เพื่อให้การเดินทางสัญจรสะดวกยิ่งขึ้น	กว้าง ๕ ม. ยาว ๘๐๐ ม. สูงเฉลี่ย ๐.๑๐ ม.	๕๐๐,๐๐๐	๕๐๐,๐๐๐	๕๐๐,๐๐๐	๕๐๐,๐๐๐	๕๐๐,๐๐๐	ร้อยละ ๘๐ ของประชาชนที่ใช้ถนนนี้พึงพอใจ	การเดินทางสัญจรสะดวกยิ่งขึ้น	กองช่าง
๖๒	โครงการปรับปรุงถนนดินโดยการลงหินคลุก ม.๔ บ้านสมจิต (เส้นข้างเขาอังคารฝั่งหลุมดิน)	เพื่อให้การเดินทางสัญจรสะดวกยิ่งขึ้น	กว้าง ๔ ม. ยาว ๖๐๐ ม. สูงเฉลี่ย ๐.๑๐ ม.	๔๐๐,๐๐๐	๔๐๐,๐๐๐	๔๐๐,๐๐๐	๔๐๐,๐๐๐	๔๐๐,๐๐๐	ร้อยละ ๘๐ ของประชาชนที่ใช้ถนนนี้พึงพอใจ	การเดินทางสัญจรสะดวกยิ่งขึ้น	กองช่าง

**รายละเอียดบัญชีโครงการ  
แผนพัฒนาท้องถิ่นห้าปี (พ.ศ.๒๕๖๖-๒๕๗๐)  
สำหรับองค์กรปกครองส่วนท้องถิ่นดำเนินการ  
องค์การบริหารส่วนตำบลโคกवान**

แบบ ผ.๐๒

ก. ยุทธศาสตร์จังหวัดที่ ๑ ด้านเศรษฐกิจ

ข. ยุทธศาสตร์การพัฒนาขององค์กรปกครองส่วนท้องถิ่นในเขตจังหวัดบุรีรัมย์ที่ ๑ เมืองน่าอยู่และคุณภาพชีวิตที่ดี

๑. ยุทธศาสตร์ : การพัฒนาทางด้านโครงสร้างพื้นฐาน

๑.๑ แผนงาน : แผนงานอุตสาหกรรมและการโยธา

ที่	โครงการ	วัตถุประสงค์	เป้าหมาย (ผลผลิตของโครงการ)	งบประมาณและที่มา					ตัวชี้วัด (KPI)	ผลลัพธ์ที่คาดว่าจะได้รับ	หน่วยงานที่รับผิดชอบ
				๒๕๖๖ (บาท)	๒๕๖๗ (บาท)	๒๕๖๘ (บาท)	๒๕๖๙ (บาท)	๒๕๗๐ (บาท)			
๖๓	โครงการก่อสร้างรางระบายน้ำตัว U ม.๕ บ้านสมจิต (จากบ้านนายกลมเบญจรงค์มาข้างโรงเรียนบ้านสมจิต)	เพื่อระบายน้ำท่วมขังในเขตชุมชน	ระยะทาง ๔๐๐ ม.	๘๐๐,๐๐๐	๘๐๐,๐๐๐	๘๐๐,๐๐๐	๘๐๐,๐๐๐	๘๐๐,๐๐๐	ร้อยละ ๘๐ ของชุมชนพึงพอใจในการแก้ไขปัญหา	สามารถระบายน้ำและแก้ปัญหาท่วมขังได้	กองช่าง
๖๔	โครงการก่อสร้างรางระบายน้ำตัว U ม.๕ บ้านสมจิต (ถนนเส้นบ้านนายมงคล ประสงค์)	เพื่อระบายน้ำท่วมขังในเขตชุมชน	ระยะทาง ๔๐๐ ม.	๘๐๐,๐๐๐	๘๐๐,๐๐๐	๘๐๐,๐๐๐	๘๐๐,๐๐๐	๘๐๐,๐๐๐	ร้อยละ ๘๐ ของชุมชนพึงพอใจในการแก้ไขปัญหา	สามารถระบายน้ำและแก้ปัญหาท่วมขังได้	กองช่าง
๖๕	โครงการก่อสร้างถนนคอนกรีตเสริมเหล็ก ม.๖ บ้านหนองหมี (จากบ้านนายสมโภชน์ - สระน้ำสาธารณะ)	เพื่อให้การเดินทางสัญจรสะดวกยิ่งขึ้น	กว้าง ๕ ม. ยาว ๒๘๕ ม. หนา ๐.๑๕ ม.	๗๑๒,๕๐๐	๗๑๒,๕๐๐	๗๑๒,๕๐๐	๗๑๒,๕๐๐	๗๑๒,๕๐๐	ร้อยละ ๘๐ ของประชาชนที่ใช้ถนนนี้พึงพอใจ	การเดินทางสัญจรสะดวกยิ่งขึ้น	กองช่าง
๖๖	โครงการก่อสร้างถนนคอนกรีตเสริมเหล็ก ม.๖ บ้านหนองหมี (รอบสระน้ำ สาธารณะ)	เพื่อให้การเดินทางสัญจรสะดวกยิ่งขึ้น	กว้าง ๕ ม. ยาว ๓๗๕ ม. หนา ๐.๑๕ ม.	๙๓๗,๐๐๐	๙๓๗,๐๐๐	๙๓๗,๐๐๐	๙๓๗,๐๐๐	๙๓๗,๐๐๐	ร้อยละ ๘๐ ของประชาชนที่ใช้ถนนนี้พึงพอใจ	การเดินทางสัญจรสะดวกยิ่งขึ้น	กองช่าง

**รายละเอียดบัญชีโครงการ**  
**แผนพัฒนาท้องถิ่นห้าปี (พ.ศ.๒๕๖๖-๒๕๗๐)**  
**สำหรับองค์กรปกครองส่วนท้องถิ่นดำเนินการ**  
**องค์การบริหารส่วนตำบลโคกवान**

แบบ ผ.๐๒

- ก. ยุทธศาสตร์จังหวัดที่ ๑ ด้านเศรษฐกิจ
- ข. ยุทธศาสตร์การพัฒนาขององค์กรปกครองส่วนท้องถิ่นในเขตจังหวัดบุรีรัมย์ที่ ๑ เมื่อนำอยู่และคุณภาพชีวิตที่ดี
๑. ยุทธศาสตร์ : การพัฒนาทางด้านโครงสร้างพื้นฐาน
- ๑.๑ แผนงาน : แผนงานอุตสาหกรรมและการโยธา

ที่	โครงการ	วัตถุประสงค์	เป้าหมาย (ผลผลิตของโครงการ)	งบประมาณและที่มา					ตัวชี้วัด (KPI)	ผลลัพธ์ที่คาดว่าจะได้รับ	หน่วยงานที่รับผิดชอบ
				๒๕๖๖ (บาท)	๒๕๖๗ (บาท)	๒๕๖๘ (บาท)	๒๕๖๙ (บาท)	๒๕๗๐ (บาท)			
๖๗	โครงการก่อสร้างถนนคอนกรีตเสริมเหล็ก ม.๖ บ้านหนองหมี (ศาลา SML-ร.ร.บ้านหนองหมี)	เพื่อให้การเดินทาง สัญจรสะดวก ยิ่งขึ้น	กว้าง ๕ ม. ยาว ๓๕๑ ม. หนา ๐.๑๕ ม.	๘๗๗,๐๐๐	๘๗๗,๐๐๐	๘๗๗,๐๐๐	๘๗๗,๐๐๐	๘๗๗,๐๐๐	ร้อยละ ๘๐ ของ ประชาชนที่ใช้ ถนนนี้พึงพอใจ	การเดินทาง สัญจรสะดวก ยิ่งขึ้น	กองช่าง
๖๘	โครงการก่อสร้างถนนคอนกรีตเสริมเหล็ก ม.๖ บ้านหนองหมี (เส้นไปที่พักสงฆ์ป่าหนองหมี)	เพื่อให้การเดินทาง สัญจรสะดวก ยิ่งขึ้น	กว้าง ๕ ม. ยาว ๒๐๐ ม. หนา ๐.๑๕ ม.	๕๐๐,๐๐๐	๕๐๐,๐๐๐	๕๐๐,๐๐๐	๕๐๐,๐๐๐	๕๐๐,๐๐๐	ร้อยละ ๘๐ ของ ประชาชนที่ใช้ ถนนนี้พึงพอใจ	การเดินทาง สัญจรสะดวก ยิ่งขึ้น	กองช่าง
๖๙	โครงการปรับปรุงถนนดินโดยการลงหินคลุก ม.๖ บ้านหนองหมี (จากบ้านนายร่วม – บ้านนางไล)	เพื่อให้การเดินทาง สัญจรสะดวก ยิ่งขึ้น	กว้าง ๓ ม. ยาว ๑๑๕ ม. สูงเฉลี่ย ๐.๑๐ ม.	๒๕,๐๐๐	๒๕,๐๐๐	๒๕,๐๐๐	๒๕,๐๐๐	๒๕,๐๐๐	ร้อยละ ๘๐ ของ ประชาชนที่ใช้ ถนนนี้พึงพอใจ	การเดินทาง สัญจรสะดวก ยิ่งขึ้น	กองช่าง
๗๐	โครงการปรับปรุงถนนดินโดยการลงหินคลุก ม.๖ บ้านหนองหมี (จากบ้านนายสมยศ – บ้านนายสัมพันธ์)	เพื่อให้การเดินทาง สัญจรสะดวก ยิ่งขึ้น	กว้าง ๓ ม. ยาว ๖๕๗ ม. สูงเฉลี่ย ๐.๑๐ ม.	๑๓๐,๐๐๐	๑๓๐,๐๐๐	๑๓๐,๐๐๐	๑๓๐,๐๐๐	๑๓๐,๐๐๐	ร้อยละ ๘๐ ของ ประชาชนที่ใช้ ถนนนี้พึงพอใจ	การเดินทาง สัญจรสะดวก ยิ่งขึ้น	กองช่าง
๗๑	โครงการปรับปรุงถนนดินโดยการลงหินคลุก ม.๖ บ้านหนองหมี (จากที่นายนายทองม้วน – ที่พักสงฆ์ป่าหนองหมี)	เพื่อให้การเดินทาง สัญจรสะดวก ยิ่งขึ้น	กว้าง ๔ ม. ยาว ๑,๑๒๐ ม. สูงเฉลี่ย ๐.๑๐ ม.	๓๐๐,๐๐๐	๓๐๐,๐๐๐	๓๐๐,๐๐๐	๓๐๐,๐๐๐	๓๐๐,๐๐๐	ร้อยละ ประชาชนที่ใช้ ประโยชน์	ประชาชนได้รับ ความสะดวกใน การสัญจร	กองช่าง



**รายละเอียดบัญชีโครงการ  
แผนพัฒนาท้องถิ่นห้าปี (พ.ศ.๒๕๖๖-๒๕๗๐)  
สำหรับองค์กรปกครองส่วนท้องถิ่นดำเนินการ  
องค์การบริหารส่วนตำบลโคกม่วง**

แบบ ผ.๐๒

- ก. ยุทธศาสตร์จังหวัดที่ ๑ ด้านเศรษฐกิจ
- ข. ยุทธศาสตร์การพัฒนาขององค์กรปกครองส่วนท้องถิ่นในเขตจังหวัดบุรีรัมย์ที่ ๑ เมื่อนำอยู่และคุณภาพชีวิตที่ดี
๑. ยุทธศาสตร์ : การพัฒนาทางด้านโครงสร้างพื้นฐาน
- ๑.๑ แผนงาน : แผนงานอุตสาหกรรมและการโยธา

ที่	โครงการ	วัตถุประสงค์	เป้าหมาย (ผลผลิตของโครงการ)	งบประมาณและที่มา					ตัวชี้วัด (KPI)	ผลลัพธ์ที่คาดว่าจะได้รับ	หน่วยงานที่รับผิดชอบ
				๒๕๖๖ (บาท)	๒๕๖๗ (บาท)	๒๕๖๘ (บาท)	๒๕๖๙ (บาท)	๒๕๗๐ (บาท)			
๗๒	โครงการปรับปรุงถนนดินโดยการลงหินคลุก ม.๖ บ้านหนองหมี่ (จากที่นา นายจรูญ – ชายป่าชุมชน)	เพื่อให้การเดินทางสัญจรสะดวกยิ่งขึ้น	กว้าง ๔ ม.ยาว ๗๖๐ ม. สูงเฉลี่ย ๐.๑๐ ม.	๒๒๐,๐๐๐	๒๒๐,๐๐๐	๒๒๐,๐๐๐	๒๒๐,๐๐๐	๒๒๐,๐๐๐	ร้อยละ ๘๐ ของประชาชนที่ใช้ถนนนี้พึงพอใจ	การเดินทางสัญจรสะดวกยิ่งขึ้น	กองช่าง
๗๓	โครงการปรับปรุงถนนดินโดยการลงหินคลุก ม.๖ บ้านหนองหมี่ (จากบ้านพินิจ – บ้านนายสมยศ)	เพื่อให้การเดินทางสัญจรสะดวกยิ่งขึ้น	กว้าง ๔ ม.ยาว ๑๐๐ ม. สูงเฉลี่ย ๐.๑๐ ม.	๓๕,๐๐๐	๓๕,๐๐๐	๓๕,๐๐๐	๓๕,๐๐๐	๓๕,๐๐๐	ร้อยละ ๘๐ ของประชาชนที่ใช้ถนนนี้พึงพอใจ	การเดินทางสัญจรสะดวกยิ่งขึ้น	กองช่าง
๗๔	โครงการปรับปรุงถนนดินโดยการลงหินคลุก ม.๖ บ้านหนองหมี่ (จากที่นายนายทองม้วน – ที่นายนายมาโนต์)	เพื่อให้การเดินทางสัญจรสะดวกยิ่งขึ้น	กว้าง ๔ ม.ยาว ๙๔๕ ม. สูงเฉลี่ย ๐.๑๐ ม.	๒๕๐,๐๐๐	๒๕๐,๐๐๐	๒๕๐,๐๐๐	๒๕๐,๐๐๐	๒๕๐,๐๐๐	ร้อยละ ๘๐ ของประชาชนที่ใช้ถนนนี้พึงพอใจ	การเดินทางสัญจรสะดวกยิ่งขึ้น	กองช่าง
๗๕	โครงการปรับปรุงถนนดินโดยการลงหินคลุก ม.๖ บ้านหนองหมี่ (จากบ้านนายลม – ป่าชุมชน)	เพื่อให้การเดินทางสัญจรสะดวกยิ่งขึ้น	กว้าง ๔ ม.ยาว ๑,๒๐๐ ม. สูงเฉลี่ย ๐.๑๐ ม.	๓๕๐,๐๐๐	๓๕๐,๐๐๐	๓๕๐,๐๐๐	๓๕๐,๐๐๐	๓๕๐,๐๐๐	ร้อยละ ๘๐ ของประชาชนที่ใช้ถนนนี้พึงพอใจ	การเดินทางสัญจรสะดวกยิ่งขึ้น	กองช่าง
๗๖	โครงการก่อสร้างถนนดิน ม.๖ บ้านหนองหมี่ (จากที่นา นายม้วน – หนองตะโก)	เพื่อให้การเดินทางสัญจรสะดวกยิ่งขึ้น	กว้าง ๕ ม.ยาว ๑,๒๐๐ ม. สูงเฉลี่ย ๐.๖๐ ม.	๕๐๐,๐๐๐	๕๐๐,๐๐๐	๕๐๐,๐๐๐	๕๐๐,๐๐๐	๕๐๐,๐๐๐	ร้อยละ ๘๐ ของประชาชนที่ใช้ถนนนี้พึงพอใจ	การเดินทางสัญจรสะดวกยิ่งขึ้น	กองช่าง

**รายละเอียดบัญชีโครงการ  
แผนพัฒนาท้องถิ่นห้าปี (พ.ศ.๒๕๖๖-๒๕๗๐)  
สำหรับองค์กรปกครองส่วนท้องถิ่นดำเนินการ  
องค์การบริหารส่วนตำบลโคกवान**

แบบ ผ.๐๒

ก. ยุทธศาสตร์จังหวัดที่ ๑ ด้านเศรษฐกิจ

ข. ยุทธศาสตร์การพัฒนาขององค์กรปกครองส่วนท้องถิ่นในเขตจังหวัดบุรีรัมย์ที่ ๑ เมื่อนำอยู่และคุณภาพชีวิตที่ดี

๑. ยุทธศาสตร์ : การพัฒนาทางด้านโครงสร้างพื้นฐาน

๑.๑ แผนงาน : แผนงานอุตสาหกรรมและการโยธา

ที่	โครงการ	วัตถุประสงค์	เป้าหมาย (ผลผลิตของโครงการ)	งบประมาณและที่มา					ตัวชี้วัด (KPI)	ผลลัพธ์ที่คาดว่าจะได้รับ	หน่วยงานที่รับผิดชอบ
				๒๕๖๖ (บาท)	๒๕๖๗ (บาท)	๒๕๖๘ (บาท)	๒๕๖๙ (บาท)	๒๕๗๐ (บาท)			
๗๗	โครงการก่อสร้างรางระบายน้ำตัว U ม.๖ บ้านหนองหมี (จากบ้านนายสมลิม - บ้าน น.ส.อัญชณา)	เพื่อระบายน้ำท่วมขังในเขตชุมชน	ระยะทาง ๖๐๓ ม.	๑,๓๒๐,๐๐๐	๑,๓๒๐,๐๐๐	๑,๓๒๐,๐๐๐	๑,๓๒๐,๐๐๐	๑,๓๒๐,๐๐๐	ร้อยละ ๘๐ ของชุมชนพึงพอใจในการแก้ไขปัญหา	สามารถระบายน้ำและแก้ปัญหาท่วมขังได้	กองช่าง
๗๘	โครงการก่อสร้างรางระบายน้ำตัว U ม.๖ บ้านหนองหมี (จากบ้านนายบุญช่วย - หนองหมี)	เพื่อระบายน้ำท่วมขังในเขตชุมชน	ระยะทาง ๒๗๕ ม.	๕๙๔,๐๐๐	๕๙๔,๐๐๐	๕๙๔,๐๐๐	๕๙๔,๐๐๐	๕๙๔,๐๐๐	ร้อยละ ๘๐ ของชุมชนพึงพอใจในการแก้ไขปัญหา	สามารถระบายน้ำและแก้ปัญหาท่วมขังได้	กองช่าง
๗๙	โครงการวางท่อระบายน้ำพร้อมบ่อพัก ม.๖ บ้านหนองหมี (จากบ้านนายสมโภชน์ - หนองหมี)	เพื่อระบายน้ำท่วมขังในเขตชุมชน	ท่อขนาดเส้นผ่าศูนย์กลาง ๖๐ ซม. ระยะทาง ๑๖๐ ม.	๖๐๐,๐๐๐	๖๐๐,๐๐๐	๖๐๐,๐๐๐	๖๐๐,๐๐๐	๖๐๐,๐๐๐	ร้อยละ ๘๐ ของชุมชนพึงพอใจในการแก้ไขปัญหา	สามารถระบายน้ำและแก้ปัญหาท่วมขังได้	กองช่าง
๘๐	โครงการก่อสร้างรางระบายน้ำตัว U ม.๖ บ้านหนองหมี (จากบ้านนายบุญช่วย - บ้านนายสมโพชน์)	เพื่อระบายน้ำท่วมขังในเขตชุมชน	ระยะทาง ๓๗๕ ม.	๗๒๖,๐๐๐	๗๒๖,๐๐๐	๗๒๖,๐๐๐	๗๒๖,๐๐๐	๗๒๖,๐๐๐	ร้อยละ ๘๐ ของชุมชนพึงพอใจในการแก้ไขปัญหา	สามารถระบายน้ำและแก้ปัญหาท่วมขังได้	กองช่าง

**รายละเอียดบัญชีโครงการ  
แผนพัฒนาท้องถิ่นห้าปี (พ.ศ.๒๕๖๖-๒๕๗๐)  
สำหรับองค์กรปกครองส่วนท้องถิ่นดำเนินการ  
องค์การบริหารส่วนตำบลโคกवान**

แบบ ผ.๐๒

ก. ยุทธศาสตร์จังหวัดที่ ๑ ด้านเศรษฐกิจ

ข. ยุทธศาสตร์การพัฒนาขององค์กรปกครองส่วนท้องถิ่นในเขตจังหวัดบุรีรัมย์ที่ ๑ เมื่อนำอยู่และคุณภาพชีวิตที่ดี

๑. ยุทธศาสตร์ : การพัฒนาทางด้านโครงสร้างพื้นฐาน

๑.๑ แผนงาน : แผนงานอุตสาหกรรมและการโยธา

ที่	โครงการ	วัตถุประสงค์	เป้าหมาย (ผลผลิตของโครงการ)	งบประมาณและที่มา					ตัวชี้วัด (KPI)	ผลลัพธ์ที่คาดว่าจะได้รับ	หน่วยงานที่รับผิดชอบ
				๒๕๖๖ (บาท)	๒๕๖๗ (บาท)	๒๕๖๘ (บาท)	๒๕๖๙ (บาท)	๒๕๗๐ (บาท)			
๘๑	โครงการก่อสร้างรางระบายน้ำตัว U ม.๖ บ้านหนองหมี (จากบ้านถนนม-น.ส.รุ่งรุจีกรณ์)	เพื่อระบายน้ำท่วมขังในเขตชุมชน	ระยะทาง ๕๐๕ ม.	๑,๑๐๐,๐๐๐	๑,๑๐๐,๐๐๐	๑,๑๐๐,๐๐๐	๑,๑๐๐,๐๐๐	๑,๑๐๐,๐๐๐	ร้อยละ ๘๐ ของชุมชนพึงพอใจในการแก้ไขปัญหา	สามารถระบายน้ำและแก้ปัญหาท่วมขังได้	กองช่าง
๘๒	โครงการก่อสร้างรางระบายน้ำตัว U ม.๖ บ้านหนองหมี (จากบ้านนางเชื่อม-บ้านนายธีรวัฒน์)	เพื่อระบายน้ำท่วมขังในเขตชุมชน	ระยะทาง ๖๐๐ ม.	๑,๓๒๐,๐๐๐	๑,๓๒๐,๐๐๐	๑,๓๒๐,๐๐๐	๑,๓๒๐,๐๐๐	๑,๓๒๐,๐๐๐	ร้อยละ ๘๐ ของชุมชนพึงพอใจในการแก้ไขปัญหา	สามารถระบายน้ำและแก้ปัญหาท่วมขังได้	กองช่าง
๘๓	โครงการก่อสร้างรางระบายน้ำตัว U ม.๖ บ้านหนองหมี (จากบ้านนางปีแก้วกัลยา- นายสมช่วย กองสกุล)	เพื่อระบายน้ำท่วมขังในเขตชุมชน	ระยะทาง ๖๐๐ ม.	๑,๓๒๐,๐๐๐	๑,๓๒๐,๐๐๐	๑,๓๒๐,๐๐๐	๑,๓๒๐,๐๐๐	๑,๓๒๐,๐๐๐	ร้อยละ ๘๐ ของชุมชนพึงพอใจในการแก้ไขปัญหา	สามารถระบายน้ำและแก้ปัญหาท่วมขังได้	กองช่าง
๘๔	โครงการก่อสร้างรางระบายน้ำตัว U ม.๖ บ้านหนองหมี (จากบ้านนายเสาว์-บ้านนายทองปาน)	เพื่อระบายน้ำท่วมขังในเขตชุมชน	ระยะทาง ๕๘๑ ม.	๑,๒๗๖,๐๐๐	๑,๒๗๖,๐๐๐	๑,๒๗๖,๐๐๐	๑,๒๗๖,๐๐๐	๑,๒๗๖,๐๐๐	ร้อยละ ๘๐ ของชุมชนพึงพอใจในการแก้ไขปัญหา	สามารถระบายน้ำและแก้ปัญหาท่วมขังได้	กองช่าง

**รายละเอียดบัญชีโครงการ**  
**แผนพัฒนาท้องถิ่นห้าปี (พ.ศ.๒๕๖๖-๒๕๗๐)**  
**สำหรับองค์กรปกครองส่วนท้องถิ่นดำเนินการ**  
**องค์การบริหารส่วนตำบลโคกกว่าน**

แบบ ผ.๐๒

- ก. ยุทธศาสตร์จังหวัดที่ ๑ ด้านเศรษฐกิจ
- ข. ยุทธศาสตร์การพัฒนาขององค์กรปกครองส่วนท้องถิ่นในเขตจังหวัดบุรีรัมย์ที่ ๑ เมื่อนำอยู่และคุณภาพชีวิตที่ดี
๑. ยุทธศาสตร์ : การพัฒนาทางด้านโครงสร้างพื้นฐาน
- ๑.๑ แผนงาน : แผนงานอุตสาหกรรมและการโยธา

ที่	โครงการ	วัตถุประสงค์	เป้าหมาย (ผลผลิตของโครงการ)	งบประมาณและที่มา					ตัวชี้วัด (KPI)	ผลลัพธ์ที่คาดว่าจะได้รับ	หน่วยงานที่รับผิดชอบ
				๒๕๖๖ (บาท)	๒๕๖๗ (บาท)	๒๕๖๘ (บาท)	๒๕๖๙ (บาท)	๒๕๗๐ (บาท)			
๘๕	โครงการก่อสร้างรางระบายน้ำตัว U ม.๖ บ้านหนองหมี (จากบ้านนาย เสนอ-บ้านนางสง่า)	เพื่อระบายน้ำท่วม ขังในเขตชุมชน	ระยะทาง ๕๕๓ ม.	๑,๒๑๐,๐๐๐	๑,๒๑๐,๐๐๐	๑,๒๑๐,๐๐๐	๑,๒๑๐,๐๐๐	๑,๒๑๐,๐๐๐	ร้อยละ ๘๐ ของชุมชนพึง พอใจในการ แก้ไขปัญหา แก้ไข้ปัญหา	สามารถระบาย น้ำและ แก้ปัญหา ท่วมขังได้	กองช่าง
๘๖	โครงการก่อสร้างรางระบายน้ำตัว U ม.๖ บ้านหนองหมี (จากบ้านนาง เชื่อม-บ้านนางสง่า)	เพื่อระบายน้ำท่วม ขังในเขตชุมชน	ระยะทาง ๕๐๐ ม.	๑,๑๐๐,๐๐๐	๑,๑๐๐,๐๐๐	๑,๑๐๐,๐๐๐	๑,๑๐๐,๐๐๐	๑,๑๐๐,๐๐๐	ร้อยละ ๘๐ ของชุมชนพึง พอใจในการ แก้ไขปัญหา แก้ไข้ปัญหา	สามารถระบาย น้ำและ แก้ปัญหา ท่วมขังได้	กองช่าง
๘๗	โครงการก่อสร้างถนนคอนกรีต เสริมเหล็ก ม.๗ บ้านหนองหมี (จากบ้านนางไฮ้ พัลวัน - นายสุณี มีเขมา)	เพื่อให้การเดินทาง สัญจรสะดวก ยิ่งขึ้น	กว้าง ๕ ม. ยาว ๔๔๐ ม. หน้า ๐.๑๕ ม.	๑,๑๐๐,๐๐๐	๑,๑๐๐,๐๐๐	๑,๑๐๐,๐๐๐	๑,๑๐๐,๐๐๐	๑,๑๐๐,๐๐๐	ร้อยละ ๘๐ ของ ประชาชนที่ใช้ ถนนนี้พึงพอใจ	การเดินทาง สัญจรสะดวก ยิ่งขึ้น	กองช่าง
๘๘	โครงการก่อสร้างถนนคอนกรีต เสริมเหล็ก ม.๗ บ้านหนองหมี (จากบ้านนายสุเทพ ตุ่มดาวเรือง - ประปาหมู่บ้าน)	เพื่อให้การเดินทาง สัญจรสะดวก ยิ่งขึ้น	กว้าง ๕ ม. ยาว ๔๖๐ ม. หน้า ๐.๑๕ ม.	๑,๑๕๐,๐๐๐	๑,๑๕๐,๐๐๐	๑,๑๕๐,๐๐๐	๑,๑๕๐,๐๐๐	๑,๑๕๐,๐๐๐	ร้อยละ ๘๐ ของ ประชาชนที่ใช้ ถนนนี้พึงพอใจ	การเดินทาง สัญจรสะดวก ยิ่งขึ้น	กองช่าง

**รายละเอียดบัญชีโครงการ  
แผนพัฒนาท้องถิ่นห้าปี (พ.ศ.๒๕๖๖-๒๕๗๐)  
สำหรับองค์กรปกครองส่วนท้องถิ่นดำเนินการ  
องค์การบริหารส่วนตำบลโคกवान**

แบบ ผ.๐๒

- ก. ยุทธศาสตร์จังหวัดที่ ๑ ด้านเศรษฐกิจ
- ข. ยุทธศาสตร์การพัฒนาขององค์กรปกครองส่วนท้องถิ่นในเขตจังหวัดบุรีรัมย์ที่ ๑ เมื่อนำอยู่และคุณภาพชีวิตที่ดี
๑. ยุทธศาสตร์ : การพัฒนาทางด้านโครงสร้างพื้นฐาน
- ๑.๑ แผนงาน : แผนงานอุตสาหกรรมและการโยธา

ที่	โครงการ	วัตถุประสงค์	เป้าหมาย (ผลผลิตของโครงการ)	งบประมาณและที่มา					ตัวชี้วัด (KPI)	ผลลัพธ์ที่คาดว่าจะได้รับ	หน่วยงานที่รับผิดชอบ
				๒๕๖๖ (บาท)	๒๕๖๗ (บาท)	๒๕๖๘ (บาท)	๒๕๖๙ (บาท)	๒๕๗๐ (บาท)			
๘๙	โครงการก่อสร้างถนนคอนกรีตเสริมเหล็ก ม.๗ บ้านหนองหมี (จากบ้านนางเทา ตุ่มดาวเรือง – นายดำ)	เพื่อให้การเดินทางสัญจรสะดวกยิ่งขึ้น	กว้าง ๕ ม. ยาว ๑๘๕ ม. หนา ๐.๑๕ ม.	๔๖๒,๐๐๐	๔๖๒,๐๐๐	๔๖๒,๐๐๐	๔๖๒,๐๐๐	๔๖๒,๐๐๐	ร้อยละ ๘๐ ของประชาชนที่ใช้ถนนนี้พึงพอใจ	การเดินทางสัญจรสะดวกยิ่งขึ้น	กองช่าง
๙๐	โครงการก่อสร้างถนนคอนกรีตเสริมเหล็ก ม.๗ บ้านหนองหมี (จากบ้านนางปัญญา ปราบนอก – คลองส่งน้ำ)	เพื่อให้การเดินทางสัญจรสะดวกยิ่งขึ้น	กว้าง ๕ ม. ยาว ๒๒๐ ม. หนา ๐.๑๕ ม.	๕๕๐,๐๐๐	๕๕๐,๐๐๐	๕๕๐,๐๐๐	๕๕๐,๐๐๐	๕๕๐,๐๐๐	ร้อยละ ๘๐ ของประชาชนที่ใช้ถนนนี้พึงพอใจ	การเดินทางสัญจรสะดวกยิ่งขึ้น	กองช่าง
๙๑	โครงการก่อสร้างถนนคอนกรีตเสริมเหล็ก ม.๗ บ้านหนองหมี (เส้นบ้านนายปรั่ง สุโขพันธ์ – บ้านนางจรัส)	เพื่อให้การเดินทางสัญจรสะดวกยิ่งขึ้น	กว้าง ๕ ม. ยาว ๒๕๐ ม. หนา ๐.๑๕ ม.	๖๒๕,๐๐๐	๖๒๕,๐๐๐	๖๒๕,๐๐๐	๖๒๕,๐๐๐	๖๒๕,๐๐๐	ร้อยละ ๘๐ ของประชาชนที่ใช้ถนนนี้พึงพอใจ	การเดินทางสัญจรสะดวกยิ่งขึ้น	กองช่าง
๙๒	โครงการก่อสร้างถนนดิน ม.๗ บ้านหนองหมี (จากที่สวนนายจิตราดกระโทก – ซุ้มประตูทางเข้าหมู่บ้าน)	เพื่อให้การเดินทางสัญจรสะดวกยิ่งขึ้น	กว้าง ๕ ม. ยาว ๔๘๐ ม. สูงเฉลี่ย ๐.๖๐ ม.	๒๖๐,๐๐๐	๒๖๐,๐๐๐	๒๖๐,๐๐๐	๒๖๐,๐๐๐	๒๖๐,๐๐๐	ร้อยละ ๘๐ ของประชาชนที่ใช้ถนนนี้พึงพอใจ	การเดินทางสัญจรสะดวกยิ่งขึ้น	กองช่าง

**รายละเอียดบัญชีโครงการ  
แผนพัฒนาท้องถิ่นห้าปี (พ.ศ.๒๕๖๖-๒๕๗๐)  
สำหรับองค์กรปกครองส่วนท้องถิ่นดำเนินการ  
องค์การบริหารส่วนตำบลโคกกว่าน**

แบบ ผ.๐๒

ก. ยุทธศาสตร์จังหวัดที่ ๑ ด้านเศรษฐกิจ

ข. ยุทธศาสตร์การพัฒนาขององค์กรปกครองส่วนท้องถิ่นในเขตจังหวัดบุรีรัมย์ที่ ๑ เมื่อนำอยู่และคุณภาพชีวิตที่ดี

๑. ยุทธศาสตร์ : การพัฒนาทางด้านโครงสร้างพื้นฐาน

๑.๑ แผนงาน : แผนงานอุตสาหกรรมและการโยธา

ที่	โครงการ	วัตถุประสงค์	เป้าหมาย (ผลผลิตของโครงการ)	งบประมาณและที่มา					ตัวชี้วัด (KPI)	ผลลัพธ์ที่คาดว่าจะได้รับ	หน่วยงานที่รับผิดชอบ
				๒๕๖๖ (บาท)	๒๕๖๗ (บาท)	๒๕๖๘ (บาท)	๒๕๖๙ (บาท)	๒๕๗๐ (บาท)			
๙๓	โครงการปรับปรุงถนนดินโดยการลงหินคลุก ม.๗ บ้านหนองหมี (จากสวนนายหุ จันทร์อยู่จริง - สระน้ำนายมาโนต)	เพื่อให้การเดินทางสัญจรสะดวกยิ่งขึ้น	กว้าง ๕ ม.ยาว ๑,๘๐๐ ม. สูงเฉลี่ย ๐.๑๐ ม.	๔๐๐,๐๐๐	๔๐๐,๐๐๐	๔๐๐,๐๐๐	๔๐๐,๐๐๐	๔๐๐,๐๐๐	ร้อยละ ๘๐ ของประชาชนที่ใช้ถนนนี้พึงพอใจ	การเดินทางสัญจรสะดวกยิ่งขึ้น	กองช่าง
๙๔	โครงการปรับปรุงถนนดินโดยการลงหินคลุก ม.๗ บ้านหนองหมี (จากสี่แยกบ้านนายยศ - กระท่อมนายชิบ)	เพื่อให้การเดินทางสัญจรสะดวกยิ่งขึ้น	กว้าง ๕ ม.ยาว ๗๒๕ ม. สูงเฉลี่ย ๐.๑๐ ม.	๒๐๐,๐๐๐	๒๐๐,๐๐๐	๒๐๐,๐๐๐	๒๐๐,๐๐๐	๒๐๐,๐๐๐	ร้อยละ ๘๐ ของประชาชนที่ใช้ถนนนี้พึงพอใจ	การเดินทางสัญจรสะดวกยิ่งขึ้น	กองช่าง
๙๕	โครงการปรับปรุงถนนดินโดยการลงหินคลุก ม.๗ บ้านหนองหมี (จากสวนนายช่วย - สวนนายประสิทธิ์)	เพื่อให้การเดินทางสัญจรสะดวกยิ่งขึ้น	กว้าง ๔ ม.ยาว ๕๗๐ ม. สูงเฉลี่ย ๐.๑๐ ม.	๑๘๐,๐๐๐	๑๘๐,๐๐๐	๑๘๐,๐๐๐	๑๘๐,๐๐๐	๑๘๐,๐๐๐	ร้อยละ ๘๐ ของประชาชนที่ใช้ถนนนี้พึงพอใจ	การเดินทางสัญจรสะดวกยิ่งขึ้น	กองช่าง
๙๖	โครงการปรับปรุงถนนดินโดยการลงหินคลุก ม.๗ บ้านหนองหมี (จากสวนนายอาราม - สวนนายเตียง)	เพื่อให้การเดินทางสัญจรสะดวกยิ่งขึ้น	กว้าง ๔ ม.ยาว ๘๓๐ ม. สูงเฉลี่ย ๐.๑๐ ม.	๒๓๐,๐๐๐	๒๓๐,๐๐๐	๒๓๐,๐๐๐	๒๓๐,๐๐๐	๒๓๐,๐๐๐	ร้อยละ ๘๐ ของประชาชนที่ใช้ถนนนี้พึงพอใจ	การเดินทางสัญจรสะดวกยิ่งขึ้น	กองช่าง
๙๗	โครงการก่อสร้างรางระบายน้ำตัว U ม.๗ บ้านหนองหมี (จากบ้านนางกัลยา ดวงมาเกิด - บ้านนางสุคน)	เพื่อระบายน้ำท่วมขังในเขตชุมชน	ระยะทาง ๔๐๐ ม.	๘๘๐,๐๐๐	๘๘๐,๐๐๐	๘๘๐,๐๐๐	๘๘๐,๐๐๐	๘๘๐,๐๐๐	ร้อยละ ๘๐ ของชุมชนพึงพอใจในการแก้ไขปัญหา	สามารถระบายน้ำและแก้ปัญหาท่วมขังได้	กองช่าง

**รายละเอียดบัญชีโครงการ  
แผนพัฒนาท้องถิ่นห้าปี (พ.ศ.๒๕๖๖-๒๕๗๐)  
สำหรับองค์กรปกครองส่วนท้องถิ่นดำเนินการ  
องค์การบริหารส่วนตำบลโคกवान**

แบบ ผ.๐๒

ก. ยุทธศาสตร์จังหวัดที่ ๑ ด้านเศรษฐกิจ

ข. ยุทธศาสตร์การพัฒนาขององค์กรปกครองส่วนท้องถิ่นในเขตจังหวัดบุรีรัมย์ที่ ๑ เมื่อนำอยู่และคุณภาพชีวิตที่ดี

๑. ยุทธศาสตร์ : การพัฒนาทางด้านโครงสร้างพื้นฐาน

๑.๑ แผนงาน : แผนงานอุตสาหกรรมและการโยธา

ที่	โครงการ	วัตถุประสงค์	เป้าหมาย (ผลผลิตของโครงการ)	งบประมาณและที่มา					ตัวชี้วัด (KPI)	ผลลัพธ์ที่คาดว่าจะได้รับ	หน่วยงานที่รับผิดชอบ
				๒๕๖๖ (บาท)	๒๕๖๗ (บาท)	๒๕๖๘ (บาท)	๒๕๖๙ (บาท)	๒๕๗๐ (บาท)			
๙๘	โครงการก่อสร้างวางท่อระบายน้ำ ม.๗ บ้านหนองหมี (จากห้วยลำ นางรอง – ที่นายนายบุญธรรม เกาแกกุล)	เพื่อระบายน้ำท่วม ชิ่งในเขตชุมชน	ท่อขนาด เส้นผ่าศูนย์กลาง ๖๐ ซม. ระยะทาง ๔๐๐ ม.	๘๐๐,๐๐๐	๘๐๐,๐๐๐	๘๐๐,๐๐๐	๘๐๐,๐๐๐	๘๐๐,๐๐๐	ร้อยละ ๘๐ ของชุมชนพึงพอใจในการแก้ไขปัญหา	สามารถระบายน้ำและแก้ปัญหาท่วมชิ่งได้	กองช่าง
๙๙	โครงการก่อสร้างสะพานข้ามคลองส่งน้ำ ม.๗ บ้านหนองหมี (บริเวณข้างประปาหมู่บ้าน)	เพื่อใช้ข้ามคลองส่งน้ำในการเดินทางสัญจร	ขนาดกว้าง ๕ ม. ยาว ๖ ม.	๕๐๐,๐๐๐	๕๐๐,๐๐๐	๕๐๐,๐๐๐	๕๐๐,๐๐๐	๕๐๐,๐๐๐	ร้อยละ ๘๐ ของชุมชนพึงพอใจ	ประชาชนได้รับความสะดวกในการสัญจร	กองช่าง
๑๐๐	โครงการก่อสร้างถนนคอนกรีตเสริมเหล็ก ม.๘ บ้านหนองตะครองน้อย (จากถนนกลางหมู่บ้าน-ประตูเข้าวัด)	เพื่อให้การเดินทางสัญจรสะดวกยิ่งขึ้น	กว้าง ๕ ม. ยาว ๒๔๓ ม. หนา ๐.๑๕ ม.	๖๐๗,๕๐๐	๖๐๗,๕๐๐	๖๐๗,๕๐๐	๖๐๗,๕๐๐	๖๐๗,๕๐๐	ร้อยละ ๘๐ ของประชาชนที่ใช้ถนนนี้พึงพอใจ	การเดินทางสัญจรสะดวกยิ่งขึ้น	กองช่าง
๑๐๑	โครงการก่อสร้างถนนคอนกรีตเสริมเหล็ก ม.๘ บ้านหนองตะครองน้อย (จากบ้านนายพวง ตีประเสริฐ – บ้านนายชิต)	เพื่อให้การเดินทางสัญจรสะดวกยิ่งขึ้น	กว้าง ๔ ม. ยาว ๒๕๐ ม. หนา ๐.๑๕ ม.	๕๐๐,๐๐๐	๕๐๐,๐๐๐	๕๐๐,๐๐๐	๕๐๐,๐๐๐	๕๐๐,๐๐๐	ร้อยละ ๘๐ ของประชาชนที่ใช้ถนนนี้พึงพอใจ	การเดินทางสัญจรสะดวกยิ่งขึ้น	กองช่าง
๑๐๒	โครงการก่อสร้างถนนคอนกรีตเสริมเหล็ก ม.๘ บ้านหนองตะครองน้อย (จากประปาหมู่บ้าน-ประตูเข้าวัด)	เพื่อให้การเดินทางสัญจรสะดวกยิ่งขึ้น	กว้าง ๕ ม. ยาว ๒๓๐ ม. หนา ๐.๑๕ ม.	๕๗๕,๐๐๐	๕๗๕,๐๐๐	๕๗๕,๐๐๐	๕๗๕,๐๐๐	๕๗๕,๐๐๐	ร้อยละ ๘๐ ของประชาชนที่ใช้ถนนนี้พึงพอใจ	การเดินทางสัญจรสะดวกยิ่งขึ้น	กองช่าง

**รายละเอียดบัญชีโครงการ  
แผนพัฒนาท้องถิ่นห้าปี (พ.ศ.๒๕๖๖-๒๕๗๐)  
สำหรับองค์กรปกครองส่วนท้องถิ่นดำเนินการ  
องค์การบริหารส่วนตำบลโคกवान**

แบบ ผ.๐๒

ก. ยุทธศาสตร์จังหวัดที่ ๑ ด้านเศรษฐกิจ

ข. ยุทธศาสตร์การพัฒนาขององค์กรปกครองส่วนท้องถิ่นในเขตจังหวัดบุรีรัมย์ที่ ๑ เมื่อนำอยู่และคุณภาพชีวิตที่ดี

๑. ยุทธศาสตร์ : การพัฒนาทางด้านโครงสร้างพื้นฐาน

๑.๑ แผนงาน : แผนงานอุตสาหกรรมและการโยธา

ที่	โครงการ	วัตถุประสงค์	เป้าหมาย (ผลผลิตของโครงการ)	งบประมาณและที่มา					ตัวชี้วัด (KPI)	ผลลัพธ์ที่คาดว่าจะได้รับ	หน่วยงานที่รับผิดชอบ
				๒๕๖๖ (บาท)	๒๕๖๗ (บาท)	๒๕๖๘ (บาท)	๒๕๖๙ (บาท)	๒๕๗๐ (บาท)			
๑๐๓	โครงการก่อสร้างถนนคอนกรีตเสริมเหล็ก ม.๘ บ้านหนองตะครองน้อย (จากบ้านนางวงค์-บ้านนายสมพงษ์)	เพื่อให้การเดินทาง สัญจรสะดวก ยิ่งขึ้น	กว้าง ๔ ม. ยาว ๑๐๐ ม. หนา ๐.๑๕ ม.	๒๐๐,๐๐๐	๒๐๐,๐๐๐	๒๐๐,๐๐๐	๒๐๐,๐๐๐	๒๐๐,๐๐๐	ร้อยละ ๘๐ ของ ประชาชนที่ใช้ ถนนนี้พึงพอใจ	การเดินทาง สัญจรสะดวก ยิ่งขึ้น	กองช่าง
๑๐๔	โครงการก่อสร้างถนนคอนกรีตเสริมเหล็ก ม.๘ บ้านหนองตะครองน้อย (ต่อจาก คสล.เดิม-สวนยางนายประเทือง)	เพื่อให้การเดินทาง สัญจรสะดวก ยิ่งขึ้น	กว้าง ๕ ม. ยาว ๑๐๐ ม. หนา ๐.๑๕ ม.	๒๕๐,๐๐๐	๒๕๐,๐๐๐	๒๕๐,๐๐๐	๒๕๐,๐๐๐	๒๕๐,๐๐๐	ร้อยละ ๘๐ ของ ประชาชนที่ใช้ ถนนนี้พึงพอใจ	การเดินทาง สัญจรสะดวก ยิ่งขึ้น	กองช่าง
๑๐๕	โครงการก่อสร้างถนนดิน ม.๘ บ้านหนองตะครองน้อย (จากบ้านนายประทีป-สวนยางนายประเสริฐ)	เพื่อให้การเดินทาง สัญจรสะดวก ยิ่งขึ้น	กว้าง ๕ ม. ยาว ๑๒๐ ม. สูงเฉลี่ย ๐.๒๐ ม.	๕๐,๐๐๐	๕๐,๐๐๐	๕๐,๐๐๐	๕๐,๐๐๐	๕๐,๐๐๐	ร้อยละ ๘๐ ของ ประชาชนที่ใช้ ถนนนี้พึงพอใจ	การเดินทาง สัญจรสะดวก ยิ่งขึ้น	กองช่าง
๑๐๖	โครงการก่อสร้างถนนดิน ม.๘ บ้านหนองตะครองน้อย (จากถนนกลางหมู่บ้านหน้าวัด-สนามฟุตบอล)	เพื่อให้การเดินทาง สัญจรสะดวก ยิ่งขึ้น	กว้าง ๕ ม. ยาว ๖๔๗ ม. สูงเฉลี่ย ๐.๒๐ ม.	๑๕๐,๐๐๐	๑๕๐,๐๐๐	๑๕๐,๐๐๐	๑๕๐,๐๐๐	๑๕๐,๐๐๐	ร้อยละ ๘๐ ของ ประชาชนที่ใช้ ถนนนี้พึงพอใจ	การเดินทาง สัญจรสะดวก ยิ่งขึ้น	กองช่าง
๑๐๗	โครงการก่อสร้างถนนดิน ม.๘ บ้านหนองตะครองน้อย (จากบ้านนายชัยศิลป์-ทุ่งนา)	เพื่อให้การเดินทาง สัญจรสะดวก ยิ่งขึ้น	กว้าง ๕ ม. ยาว ๒๐๐ ม. สูงเฉลี่ย ๐.๒๐ ม.	๖๐,๐๐๐	๖๐,๐๐๐	๖๐,๐๐๐	๖๐,๐๐๐	๖๐,๐๐๐	ร้อยละ ๘๐ ของ ประชาชนที่ใช้ ถนนนี้พึงพอใจ	การเดินทาง สัญจรสะดวก ยิ่งขึ้น	กองช่าง



**รายละเอียดบัญชีโครงการ  
แผนพัฒนาท้องถิ่นห้าปี (พ.ศ.๒๕๖๖-๒๕๗๐)  
สำหรับองค์กรปกครองส่วนท้องถิ่นดำเนินการ  
องค์การบริหารส่วนตำบลโคกกว่าน**

แบบ ผ.๐๒

ก. ยุทธศาสตร์จังหวัดที่ ๑ ด้านเศรษฐกิจ

ข. ยุทธศาสตร์การพัฒนาขององค์กรปกครองส่วนท้องถิ่นในเขตจังหวัดบุรีรัมย์ที่ ๑ เมื่อนำอยู่และคุณภาพชีวิตที่ดี

๑. ยุทธศาสตร์ : การพัฒนาทางด้านโครงสร้างพื้นฐาน

๑.๑ แผนงาน : แผนงานอุตสาหกรรมและการโยธา

ที่	โครงการ	วัตถุประสงค์	เป้าหมาย (ผลผลิตของโครงการ)	งบประมาณและที่มา					ตัวชี้วัด (KPI)	ผลลัพธ์ที่คาดว่าจะได้รับ	หน่วยงานที่รับผิดชอบ
				๒๕๖๖ (บาท)	๒๕๖๗ (บาท)	๒๕๖๘ (บาท)	๒๕๖๙ (บาท)	๒๕๗๐ (บาท)			
๑๐๘	โครงการปรับปรุงถนนดินโดยการลงหินคลุก ม.๘ บ้านหนองตะครองน้อย (จากสวนยางนายประเทือง - หน้าวัด)	เพื่อให้การเดินทางสัญจรสะดวกยิ่งขึ้น	กว้าง ๕ ม.ยาว ๔๐๐ ม. สูงเฉลี่ย ๐.๑๐ ม.	๑๒๐,๐๐๐	๑๒๐,๐๐๐	๑๒๐,๐๐๐	๑๒๐,๐๐๐	๑๒๐,๐๐๐	ร้อยละ ๘๐ ของประชาชนที่ใช้ถนนนี้พึงพอใจ	การเดินทางสัญจรสะดวกยิ่งขึ้น	กองช่าง
๑๐๙	โครงการปรับปรุงถนนดินโดยการลงหินคลุก ม.๘ บ้านหนองตะครองน้อย (จากบ้านนายประทีป-ถนนบ้านนายชัยศิลป์)	เพื่อให้การเดินทางสัญจรสะดวกยิ่งขึ้น	กว้าง ๕ ม.ยาว ๑๒๘ ม. สูงเฉลี่ย ๐.๑๐ ม.	๔๐,๐๐๐	๔๐,๐๐๐	๔๐,๐๐๐	๔๐,๐๐๐	๔๐,๐๐๐	ร้อยละ ๘๐ ของประชาชนที่ใช้ถนนนี้พึงพอใจ	การเดินทางสัญจรสะดวกยิ่งขึ้น	กองช่าง
๑๑๐	โครงการก่อสร้างรางระบายน้ำตัว U ม.๘ บ้านหนองตะครองน้อย (จากประตูเข้าวัด - วัดบ้านหนองตะครองน้อย)	เพื่อระบายน้ำท่วมขังในเขตชุมชน	ระยะทาง ๔๒๘ ม.	๙๒๔,๐๐๐	๙๒๔,๐๐๐	๙๒๔,๐๐๐	๙๒๔,๐๐๐	๙๒๔,๐๐๐	ร้อยละ ๘๐ ของชุมชนพึงพอใจในการแก้ไขปัญหา	สามารถระบายน้ำและแก้ปัญหาที่ท่วมขังได้	กองช่าง
๑๑๑	โครงการก่อสร้างรางระบายน้ำตัว U ม.๘ บ้านหนองตะครองน้อย (จากสี่แยกหมู่บ้าน-บ้านนายวิเชียร)	เพื่อระบายน้ำท่วมขังในเขตชุมชน	ระยะทาง ๒๕๐ ม.	๕๕๐,๐๐๐	๕๕๐,๐๐๐	๕๕๐,๐๐๐	๕๕๐,๐๐๐	๕๕๐,๐๐๐	ร้อยละ ๘๐ ของชุมชนพึงพอใจในการแก้ไขปัญหา	สามารถระบายน้ำและแก้ปัญหาที่ท่วมขังได้	กองช่าง

**รายละเอียดบัญชีโครงการ  
แผนพัฒนาท้องถิ่นห้าปี (พ.ศ.๒๕๖๖-๒๕๗๐)  
สำหรับองค์กรปกครองส่วนท้องถิ่นดำเนินการ  
องค์การบริหารส่วนตำบลโคกवान**

แบบ ผ.๐๒

- ก. ยุทธศาสตร์จังหวัดที่ ๑ ด้านเศรษฐกิจ
- ข. ยุทธศาสตร์การพัฒนาขององค์กรปกครองส่วนท้องถิ่นในเขตจังหวัดบุรีรัมย์ที่ ๑ เมืองน่าอยู่และคุณภาพชีวิตที่ดี
๑. ยุทธศาสตร์ : การพัฒนาทางด้านโครงสร้างพื้นฐาน
- ๑.๑ แผนงาน : แผนงานอุตสาหกรรมและการโยธา

ที่	โครงการ	วัตถุประสงค์	เป้าหมาย (ผลผลิตของโครงการ)	งบประมาณและที่มา					ตัวชี้วัด (KPI)	ผลลัพธ์ที่คาดว่าจะได้รับ	หน่วยงานที่รับผิดชอบ
				๒๕๖๖ (บาท)	๒๕๖๗ (บาท)	๒๕๖๘ (บาท)	๒๕๖๙ (บาท)	๒๕๗๐ (บาท)			
๑๑๒	โครงการก่อสร้างรางระบายน้ำตัว U ม.๘ บ้านหนองตะครองน้อย (จากสามแยกนายไพรัตน์ – สวนยาง นายประเทือง)	เพื่อระบายน้ำท่วมขังในเขตชุมชน	ระยะทาง ๑๕๐ ม.	๓๓๐,๐๐๐	๓๓๐,๐๐๐	๓๓๐,๐๐๐	๓๓๐,๐๐๐	๓๓๐,๐๐๐	ร้อยละ ๘๐ ของชุมชนพึงพอใจในการแก้ไขปัญหา	สามารถระบายน้ำและแก้ปัญหาที่ท่วมขังได้	กองช่าง
๑๑๓	โครงการก่อสร้างถนนคอนกรีตเสริมเหล็ก ม.๙ บ้านโคกवानพัฒนา (จากสามแยกที่สวน อ.บุญช่วย – คลองส่งน้ำ)	เพื่อให้การเดินทางสัญจรสะดวกยิ่งขึ้น	กว้าง ๔ ม. ยาว ๒๗๓ ม. หนา ๐.๑๕ ม.	๕๕๖,๐๐๐	๕๕๖,๐๐๐	๕๕๖,๐๐๐	๕๕๖,๐๐๐	๕๕๖,๐๐๐	ร้อยละ ๘๐ ของประชาชนที่ใช้ถนนนี้พึงพอใจ	การเดินทางสัญจรสะดวกยิ่งขึ้น	กองช่าง
๑๑๔	โครงการก่อสร้างถนนคอนกรีตเสริมเหล็ก ม.๙ บ้านโคกवानพัฒนา (จากสามแยกบ้านนายทั้ง หลุมแก้ว-คสล.เดิม)	เพื่อให้การเดินทางสัญจรสะดวกยิ่งขึ้น	กว้าง ๔ ม. ยาว ๑๔๐ ม. หนา ๐.๑๕ ม.	๒๘๐,๐๐๐	๒๘๐,๐๐๐	๒๘๐,๐๐๐	๒๘๐,๐๐๐	๒๘๐,๐๐๐	ร้อยละ ๘๐ ของประชาชนที่ใช้ถนนนี้พึงพอใจ	การเดินทางสัญจรสะดวกยิ่งขึ้น	กองช่าง
๑๑๕	โครงการก่อสร้างถนนคอนกรีตเสริมเหล็ก ม.๙ บ้านโคกवानพัฒนา (จากบ้านนายสุภาพ-ทุ่งนายนายสมศักดิ์)	เพื่อให้การเดินทางสัญจรสะดวกยิ่งขึ้น	กว้าง ๔ ม. ยาว ๒๐๐ ม. หนา ๐.๑๕ ม.	๑๐๐,๐๐๐	๑๐๐,๐๐๐	๑๐๐,๐๐๐	๑๐๐,๐๐๐	๑๐๐,๐๐๐	ร้อยละ ๘๐ ของประชาชนที่ใช้ถนนนี้พึงพอใจ	การเดินทางสัญจรสะดวกยิ่งขึ้น	กองช่าง

**รายละเอียดบัญชีโครงการ  
แผนพัฒนาท้องถิ่นห้าปี (พ.ศ.๒๕๖๖-๒๕๗๐)  
สำหรับองค์กรปกครองส่วนท้องถิ่นดำเนินการ  
องค์การบริหารส่วนตำบลโคกवान**

แบบ ผ.๐๒

ก. ยุทธศาสตร์จังหวัดที่ ๑ ด้านเศรษฐกิจ

ข. ยุทธศาสตร์การพัฒนาขององค์กรปกครองส่วนท้องถิ่นในเขตจังหวัดบุรีรัมย์ที่ ๑ เมื่อนำอยู่และคุณภาพชีวิตที่ดี

๑. ยุทธศาสตร์ : การพัฒนาทางด้านโครงสร้างพื้นฐาน

๑.๑ แผนงาน : แผนงานอุตสาหกรรมและการโยธา

ที่	โครงการ	วัตถุประสงค์	เป้าหมาย (ผลผลิตของโครงการ)	งบประมาณและที่มา					ตัวชี้วัด (KPI)	ผลลัพธ์ที่คาดว่าจะได้รับ	หน่วยงานที่รับผิดชอบ
				๒๕๖๖ (บาท)	๒๕๖๗ (บาท)	๒๕๖๘ (บาท)	๒๕๖๙ (บาท)	๒๕๗๐ (บาท)			
๑๑๖	โครงการก่อสร้างถนนคอนกรีตเสริมเหล็ก ม.๙ บ้านโคกवान (เส้นรอบนอกหมู่บ้านนางจันทกานต์ (ต่อจากเดิม)- สามแยกสวนนางดวงฤดี)	เพื่อให้การเดินทางสัญจรสะดวกยิ่งขึ้น	กว้าง ๔ ม. ยาว ๖๐๐ ม. หนา ๐.๑๕ ม.	๑,๒๐๐,๐๐๐	๑,๒๐๐,๐๐๐	๑,๒๐๐,๐๐๐	๑,๒๐๐,๐๐๐	๑,๒๐๐,๐๐๐	ร้อยละ ประชาชนที่ใช้ประโยชน์	ประชาชนเดินทางสัญจรสะดวกขึ้น	กองช่าง
๑๑๗	โครงการก่อสร้างถนนคอนกรีตเสริมเหล็ก ม.๙ บ้านโคกवान (เส้นบ้านนางสุภาพ เคล้าศรี - ถนนรอบนอกหมู่บ้าน)	เพื่อให้การเดินทางสัญจรสะดวกยิ่งขึ้น	กว้าง ๔ ม. ยาว ๒๕๐ ม. หนา ๐.๑๕ ม.	๕๐๐,๐๐๐	๕๐๐,๐๐๐	๕๐๐,๐๐๐	๕๐๐,๐๐๐	๕๐๐,๐๐๐	ร้อยละ ๘๐ ของประชาชนที่ใช้ถนนนี้พึงพอใจ	การเดินทางสัญจรสะดวกยิ่งขึ้น	กองช่าง
๑๑๘	โครงการก่อสร้างถนนคอนกรีตเสริมเหล็ก ม.๙ บ้านโคกवान (เส้นบ้านนางกนกกอน - คลองส่งน้ำ)	เพื่อให้การเดินทางสัญจรสะดวกยิ่งขึ้น	กว้าง ๔ ม. ยาว ๑๒๐ ม. หนา ๐.๑๕ ม.	๒๔๐,๐๐๐	๒๔๐,๐๐๐	๒๔๐,๐๐๐	๒๔๐,๐๐๐	๒๔๐,๐๐๐	ร้อยละ ๘๐ ของประชาชนที่ใช้ถนนนี้พึงพอใจ	การเดินทางสัญจรสะดวกยิ่งขึ้น	กองช่าง
๑๑๙	โครงการก่อสร้างถนนคอนกรีตเสริมเหล็กพร้อมรางระบายน้ำ ม.๙ บ้านโคกवानพัฒนา (จากบ้านนาย นอม สังขระ - นางไสว หงษ์วีเศษ)	เพื่อให้การเดินทางสัญจรสะดวกยิ่งขึ้น	กว้าง ๔ ม. ยาว ๑๐๐ ม. หนา ๐.๑๕ ม.	๒๐๐,๐๐๐	๒๐๐,๐๐๐	๒๐๐,๐๐๐	๒๐๐,๐๐๐	๒๐๐,๐๐๐	ร้อยละ ๘๐ ของประชาชนที่ใช้ถนนนี้พึงพอใจ	การเดินทางสัญจรสะดวกยิ่งขึ้น	กองช่าง

**รายละเอียดบัญชีโครงการ  
แผนพัฒนาท้องถิ่นห้าปี (พ.ศ.๒๕๖๖-๒๕๗๐)  
สำหรับองค์กรปกครองส่วนท้องถิ่นดำเนินการ  
องค์การบริหารส่วนตำบลโคกกว่าน**

แบบ ผ.๐๒

ก. ยุทธศาสตร์จังหวัดที่ ๑ ด้านเศรษฐกิจ

ข. ยุทธศาสตร์การพัฒนาขององค์กรปกครองส่วนท้องถิ่นในเขตจังหวัดบุรีรัมย์ที่ ๑ เมื่อนำอยู่และคุณภาพชีวิตที่ดี

๑. ยุทธศาสตร์ : การพัฒนาทางด้านโครงสร้างพื้นฐาน

๑.๑ แผนงาน : แผนงานอุตสาหกรรมและการโยธา

ที่	โครงการ	วัตถุประสงค์	เป้าหมาย (ผลผลิตของโครงการ)	งบประมาณและที่มา					ตัวชี้วัด (KPI)	ผลลัพธ์ที่คาดว่าจะได้รับ	หน่วยงานที่รับผิดชอบ
				๒๕๖๖ (บาท)	๒๕๖๗ (บาท)	๒๕๖๘ (บาท)	๒๕๖๙ (บาท)	๒๕๗๐ (บาท)			
๑๒๐	โครงการปรับปรุงถนนดินโดยการลงหินคลุก ม.๙ บ้านโคกกว่านพัฒนา (จากบ้านนางอังคณา เพชรกิ่ง - ทุ่งนาหนองรี-สวนนางละมัย)	เพื่อให้การเดินทางสัญจรสะดวกยิ่งขึ้น	กว้าง ๕ ม.ยาว ๗๕๓ ม. สูงเฉลี่ย ๐.๑๐ ม.	๔๐๐,๐๐๐	๔๐๐,๐๐๐	๔๐๐,๐๐๐	๔๐๐,๐๐๐	๔๐๐,๐๐๐	ร้อยละ ๘๐ ของประชาชนที่ใช้ถนนนี้พึงพอใจ	การเดินทางสัญจรสะดวกยิ่งขึ้น	กองช่าง
๑๒๑	โครงการปรับปรุงถนนดินโดยการลงหินคลุก ม.๙ บ้านโคกกว่านพัฒนา (จากบ้านนายอิต ะดี - สวนนายมี แสนกล้า)	เพื่อให้การเดินทางสัญจรสะดวกยิ่งขึ้น	กว้าง ๕ ม.ยาว ๓๗๕ ม. สูงเฉลี่ย ๐.๑๐ ม.	๒๐๐,๐๐๐	๒๐๐,๐๐๐	๒๐๐,๐๐๐	๒๐๐,๐๐๐	๒๐๐,๐๐๐	ร้อยละ ๘๐ ของประชาชนที่ใช้ถนนนี้พึงพอใจ	การเดินทางสัญจรสะดวกยิ่งขึ้น	กองช่าง
๑๒๒	โครงการปรับปรุงถนนดินโดยการลงหินคลุก ม.๙ บ้านโคกกว่านพัฒนา (จากสามแยกที่สวน อ.บุญช่วย - คลองส่งน้ำ)	เพื่อให้การเดินทางสัญจรสะดวกยิ่งขึ้น	กว้าง ๕ ม.ยาว ๒๓๗ ม. สูงเฉลี่ย ๐.๑๐ ม.	๑๖๐,๐๐๐	๑๖๐,๐๐๐	๑๖๐,๐๐๐	๑๖๐,๐๐๐	๑๖๐,๐๐๐	ร้อยละ ๘๐ ของประชาชนที่ใช้ถนนนี้พึงพอใจ	การเดินทางสัญจรสะดวกยิ่งขึ้น	กองช่าง
๑๒๓	โครงการปรับปรุงถนนดินโดยการลงหินคลุก ม.๙ บ้านโคกกว่านพัฒนา (จากทางโค้งสามแยกลาดยาง ะหานทรายนางรอง-สะพานข้ามคลอง หลัง รร.ะหานทรายวิทยา)	เพื่อให้การเดินทางสัญจรสะดวกยิ่งขึ้น	กว้าง ๕ ม.ยาว ๔๙๕ ม. สูงเฉลี่ย ๐.๑๐ ม.	๒๕๐,๐๐๐	๒๕๐,๐๐๐	๒๕๐,๐๐๐	๒๕๐,๐๐๐	๒๕๐,๐๐๐	ร้อยละ ๘๐ ของประชาชนที่ใช้ถนนนี้พึงพอใจ	การเดินทางสัญจรสะดวกยิ่งขึ้น	กองช่าง

**รายละเอียดบัญชีโครงการ  
แผนพัฒนาท้องถิ่นห้าปี (พ.ศ.๒๕๖๖-๒๕๗๐)  
สำหรับองค์กรปกครองส่วนท้องถิ่นดำเนินการ  
องค์การบริหารส่วนตำบลโคกवान**

แบบ ผ.๐๒

- ก. ยุทธศาสตร์จังหวัดที่ ๑ ด้านเศรษฐกิจ
- ข. ยุทธศาสตร์การพัฒนาขององค์กรปกครองส่วนท้องถิ่นในเขตจังหวัดบุรีรัมย์ที่ ๑ เมื่อนำอยู่และคุณภาพชีวิตที่ดี
๑. ยุทธศาสตร์ : การพัฒนาทางด้านโครงสร้างพื้นฐาน
- ๑.๑ แผนงาน : แผนงานอุตสาหกรรมและการโยธา

ที่	โครงการ	วัตถุประสงค์	เป้าหมาย (ผลผลิตของโครงการ)	งบประมาณและที่มา					ตัวชี้วัด (KPI)	ผลลัพธ์ที่คาดว่าจะได้รับ	หน่วยงานที่รับผิดชอบ
				๒๕๖๖ (บาท)	๒๕๖๗ (บาท)	๒๕๖๘ (บาท)	๒๕๖๙ (บาท)	๒๕๗๐ (บาท)			
๑๒๔	โครงการปรับปรุงถนนดินโดยการลงหินคลุก ม.๙ บ้านโคกवानพัฒนา (จากห้วยที่นานาญคม-ฝายน้ำล้นนางลำไย จันทรอยู่จริง)	เพื่อให้การเดินทางสัญจรสะดวกยิ่งขึ้น	กว้าง ๕ ม.ยาว ๑,๐๐๐ ม. สูงเฉลี่ย ๐.๑๐ ม.	๖๐๐,๐๐๐	๖๐๐,๐๐๐	๖๐๐,๐๐๐	๖๐๐,๐๐๐	๖๐๐,๐๐๐	ร้อยละ ๘๐ ของประชาชนที่ใช้ถนนนี้พึงพอใจ	การเดินทางสัญจรสะดวกยิ่งขึ้น	กองช่าง
๑๒๕	โครงการก่อสร้างรางระบายน้ำตัว U ม.๙ บ้านโคกवानพัฒนา (เส้นบ้านนายปรีชา ช่างประดิษฐ์ – บ้านนางรุจี กองสกุล)	เพื่อระบายน้ำท่วมขังในเขตชุมชน	ระยะทาง ๑๒๐ ม.	๕๕๐,๐๐๐	๕๕๐,๐๐๐	๕๕๐,๐๐๐	๕๕๐,๐๐๐	๕๕๐,๐๐๐	ร้อยละ ๘๐ ของชุมชนพึงพอใจในการแก้ไขปัญหา	สามารถระบายน้ำและแก้ปัญหาท่วมขังได้	กองช่าง
๑๒๖	โครงการก่อสร้างรางระบายน้ำตัว U ม.๙ บ้านโคกवानพัฒนา (เส้นบ้านนางกนกกอน – บ้านนางสุพิน ประกลม)	เพื่อระบายน้ำท่วมขังในเขตชุมชน	ระยะทาง ๑๒๐ ม.	๒๖๔,๐๐๐	๒๖๔,๐๐๐	๒๖๔,๐๐๐	๒๖๔,๐๐๐	๒๖๔,๐๐๐	ร้อยละ ๘๐ ของชุมชนพึงพอใจในการแก้ไขปัญหา	สามารถระบายน้ำและแก้ปัญหาท่วมขังได้	กองช่าง
๑๒๗	โครงการก่อสร้างรางระบายน้ำตัว U ม.๙ บ้านโคกवानพัฒนา (เส้นบ้านนายฤทธิกร ประใจครบุรี – บ้านนายสำเภา สังขระ)	เพื่อระบายน้ำท่วมขังในเขตชุมชน	ระยะทาง ๑๓๕ ม.	๒๙๗,๐๐๐	๒๙๗,๐๐๐	๒๙๗,๐๐๐	๒๙๗,๐๐๐	๒๙๗,๐๐๐	ร้อยละ ๘๐ ของชุมชนพึงพอใจในการแก้ไขปัญหา	สามารถระบายน้ำและแก้ปัญหาท่วมขังได้	กองช่าง

**รายละเอียดบัญชีโครงการ  
แผนพัฒนาท้องถิ่นห้าปี (พ.ศ.๒๕๖๖-๒๕๗๐)  
สำหรับองค์กรปกครองส่วนท้องถิ่นดำเนินการ  
องค์การบริหารส่วนตำบลโคกกว่าน**

แบบ ผ.๐๒

ก. ยุทธศาสตร์จังหวัดที่ ๑ ด้านเศรษฐกิจ

ข. ยุทธศาสตร์การพัฒนาขององค์กรปกครองส่วนท้องถิ่นในเขตจังหวัดบุรีรัมย์ที่ ๑ เมื่อนำอยู่และคุณภาพชีวิตที่ดี

๑. ยุทธศาสตร์ : การพัฒนาทางด้านโครงสร้างพื้นฐาน

๑.๑ แผนงาน : แผนงานอุตสาหกรรมและการโยธา

ที่	โครงการ	วัตถุประสงค์	เป้าหมาย (ผลผลิตของโครงการ)	งบประมาณและที่มา					ตัวชี้วัด (KPI)	ผลลัพธ์ที่คาดว่าจะได้รับ	หน่วยงานที่รับผิดชอบ
				๒๕๖๖ (บาท)	๒๕๖๗ (บาท)	๒๕๖๘ (บาท)	๒๕๖๙ (บาท)	๒๕๗๐ (บาท)			
๑๒๘	โครงการขยายเขตท่อจ่ายน้ำประปาหมู่บ้าน ม.๙ บ้านโคกกว่านพัฒนา (ถนนละหานทราย-นางรองฝั่งตะวันออกจากป้อมน้ำมัน-บ้านนางสง)	เพื่อให้ประชาชนมีน้ำอุปโภค-บริโภค	ท่อขนาด ๒ นิ้ว ระยะทาง ๕๐๐ เมตร	๒๐๐,๐๐๐	๒๐๐,๐๐๐	๒๐๐,๐๐๐	๒๐๐,๐๐๐	๒๐๐,๐๐๐	ร้อยละ ๘๐ ของผู้ใช้น้ำพึงพอใจ	ประชาชนมีน้ำใช้อุปโภค-บริโภคทั่วถึง	กองช่าง
๑๒๙	โครงการขยายเขตท่อจ่ายน้ำประปาหมู่บ้าน ม.๙ บ้านโคกกว่านพัฒนา (ถนนละหานทราย-นางรองฝั่งตะวันตกจากจากท่อลอด-บ้านนางละม่อม จันทรอยู่จริง)	เพื่อให้ประชาชนมีน้ำอุปโภค-บริโภค	ท่อขนาด ๒ นิ้ว ระยะทาง ๕๐๐ เมตร	๒๐๐,๐๐๐	๘๐๐,๐๐๐	๘๐๐,๐๐๐	๘๐๐,๐๐๐	๘๐๐,๐๐๐	ร้อยละ ๘๐ ของผู้ใช้น้ำพึงพอใจ	ประชาชนมีน้ำใช้อุปโภค-บริโภคทั่วถึง	กองช่าง
๑๓๐	โครงการขยายเขตท่อจ่ายน้ำประปาหมู่บ้าน ม.๙ บ้านโคกกว่านพัฒนา (จากสวนนางอรรชรรม - สุดเขตตำบลโคกกว่านติดบ้านโคกสะอาด)	เพื่อให้ประชาชนมีน้ำอุปโภค-บริโภค	ท่อขนาด ๒ นิ้ว ระยะทาง ๑,๓๐๐ เมตร	๖๐๐,๐๐๐	๖๐๐,๐๐๐	๖๐๐,๐๐๐	๖๐๐,๐๐๐	๖๐๐,๐๐๐	ร้อยละ ๘๐ ของผู้ใช้น้ำพึงพอใจ	ประชาชนมีน้ำใช้อุปโภค-บริโภคทั่วถึง	กองช่าง
๑๓๑	โครงการก่อสร้างถนนคอนกรีตเสริมเหล็ก ม.๑๐ บ้านหนองหมี (เส้นข้างวัดปานจันนาราม)	เพื่อให้การเดินทางสัญจรสะดวกยิ่งขึ้น	กว้าง ๔ ม. ยาว ๓๕๐ ม. หนา ๐.๑๕ ม.	๗๐๐,๐๐๐	๗๐๐,๐๐๐	๗๐๐,๐๐๐	๗๐๐,๐๐๐	๗๐๐,๐๐๐	ร้อยละ ๘๐ ของประชาชนที่ใช้ถนนนี้พึงพอใจ	การเดินทางสัญจรสะดวกยิ่งขึ้น	กองช่าง

**รายละเอียดบัญชีโครงการ  
แผนพัฒนาท้องถิ่นห้าปี (พ.ศ.๒๕๖๖-๒๕๗๐)  
สำหรับองค์กรปกครองส่วนท้องถิ่นดำเนินการ  
องค์การบริหารส่วนตำบลโคกกว่าน**

แบบ ผ.๐๒

ก. ยุทธศาสตร์จังหวัดที่ ๑ ด้านเศรษฐกิจ

ข. ยุทธศาสตร์การพัฒนาขององค์กรปกครองส่วนท้องถิ่นในเขตจังหวัดบุรีรัมย์ที่ ๑ เมื่อนำอยู่และคุณภาพชีวิตที่ดี

๑. ยุทธศาสตร์ : การพัฒนาทางด้านโครงสร้างพื้นฐาน

๑.๑ แผนงาน : แผนงานอุตสาหกรรมและการโยธา

ที่	โครงการ	วัตถุประสงค์	เป้าหมาย (ผลผลิตของโครงการ)	งบประมาณและที่มา					ตัวชี้วัด (KPI)	ผลลัพธ์ที่คาดว่าจะได้รับ	หน่วยงานที่รับผิดชอบ
				๒๕๖๖ (บาท)	๒๕๖๗ (บาท)	๒๕๖๘ (บาท)	๒๕๖๙ (บาท)	๒๕๗๐ (บาท)			
๑๓๒	โครงการก่อสร้างถนนคอนกรีตเสริมเหล็ก ม.๑๐ บ้านหนองหมี (เส้นบ้านนายสำเนา ทิพย์อักษร)	เพื่อให้การเดินทางสัญจรสะดวกยิ่งขึ้น	กว้าง ๔ ม. ยาว ๑๔๐ ม. หนา ๐.๑๕ ม.	๒๘๐,๐๐๐	๒๘๐,๐๐๐	๒๘๐,๐๐๐	๒๘๐,๐๐๐	๒๘๐,๐๐๐	ร้อยละ ๘๐ ของประชาชนที่ใช้ถนนนี้พึงพอใจ	การเดินทางสัญจรสะดวกยิ่งขึ้น	กองช่าง
๑๓๓	โครงการก่อสร้างถนนคอนกรีตเสริมเหล็ก ม.๑๐ บ้านหนองหมี (จากสามแยกหลังโรงเรียนบ้านหนองหมี - กระท่อมนายเรือน กระพันธ์)	เพื่อให้การเดินทางสัญจรสะดวกยิ่งขึ้น	กว้าง ๔ ม. ยาว ๕๐๐ ม. หนา ๐.๑๕ ม.	๑,๐๐๐,๐๐๐	๑,๐๐๐,๐๐๐	๑,๐๐๐,๐๐๐	๑,๐๐๐,๐๐๐	๑,๐๐๐,๐๐๐	ร้อยละ ๘๐ ของประชาชนที่ใช้ถนนนี้พึงพอใจ	การเดินทางสัญจรสะดวกยิ่งขึ้น	กองช่าง
๑๓๔	โครงการก่อสร้างถนนดิน ม.๑๐ บ้านหนองหมี (เส้นหลังโรงเรียนบ้านหนองหมี)	เพื่อปรับปรุงเส้นทางให้ประชาชนสัญจรสะดวกขึ้น	กว้าง ๕ ม. ยาว ๔๐๐ ม. สูงเฉลี่ย ๐.๓๐ ม.	๒๐๐,๐๐๐	๒๐๐,๐๐๐	๒๐๐,๐๐๐	๒๐๐,๐๐๐	๒๐๐,๐๐๐	ร้อยละ ๘๐ ของประชาชนที่ใช้ถนนนี้พึงพอใจ	การเดินทางสัญจรสะดวกยิ่งขึ้น	กองช่าง
๑๓๕	โครงการก่อสร้างถนนดิน ม.๑๐ บ้านหนองหมี (จากที่นายนายจวง สุโขพันธ์-ฝายน้ำล้น)	เพื่อปรับปรุงเส้นทางให้ประชาชนสัญจรสะดวกขึ้น	กว้าง ๕ ม. ยาว ๒๙๐ ม. สูงเฉลี่ย ๐.๘๐ ม.	๑๒๐,๐๐๐	๑๒๐,๐๐๐	๑๒๐,๐๐๐	๑๒๐,๐๐๐	๑๒๐,๐๐๐	ร้อยละ ๘๐ ของประชาชนที่ใช้ถนนนี้พึงพอใจ	การเดินทางสัญจรสะดวกยิ่งขึ้น	กองช่าง

**รายละเอียดบัญชีโครงการ  
แผนพัฒนาท้องถิ่นห้าปี (พ.ศ.๒๕๖๖-๒๕๗๐)  
สำหรับองค์กรปกครองส่วนท้องถิ่นดำเนินการ  
องค์การบริหารส่วนตำบลโคกवान**

แบบ ผ.๐๒

ก. ยุทธศาสตร์จังหวัดที่ ๑ ด้านเศรษฐกิจ

ข. ยุทธศาสตร์การพัฒนาขององค์กรปกครองส่วนท้องถิ่นในเขตจังหวัดบุรีรัมย์ที่ ๑ เมื่อนำอยู่และคุณภาพชีวิตที่ดี

๑. ยุทธศาสตร์ : การพัฒนาทางด้านโครงสร้างพื้นฐาน

๑.๑ แผนงาน : แผนงานอุตสาหกรรมและการโยธา

ที่	โครงการ	วัตถุประสงค์	เป้าหมาย (ผลผลิตของโครงการ)	งบประมาณและที่มา					ตัวชี้วัด (KPI)	ผลลัพธ์ที่คาดว่าจะได้รับ	หน่วยงานที่รับผิดชอบ
				๒๕๖๖ (บาท)	๒๕๖๗ (บาท)	๒๕๖๘ (บาท)	๒๕๖๙ (บาท)	๒๕๗๐ (บาท)			
๑๓๖	โครงการปรับปรุงถนนดินโดยการลงหินคลุก ม.๑๐ บ้านหนองหมี (เส้นหลังโรงเรียน-บ้านนายกาย)	เพื่อปรับปรุงเส้นทางให้ประชาชนสัญจรสะดวกขึ้น	กว้าง ๔ ม.ยาว ๗๐๐ ม. สูงเฉลี่ย ๐.๑๐ ม.	๓๕๐,๐๐๐	๓๕๐,๐๐๐	๓๕๐,๐๐๐	๓๕๐,๐๐๐	๓๕๐,๐๐๐	ร้อยละ ๘๐ ของประชาชนที่ใช้ถนนนี้พึงพอใจ	การเดินทางสัญจรสะดวกยิ่งขึ้น	กองช่าง
๑๓๗	โครงการปรับปรุงถนนดินโดยการลงหินคลุก ม.๑๐ บ้านหนองหมี (จากที่นายนายคุ่ม ปานใจนาม-ห้วยตาหงษ์)	เพื่อปรับปรุงเส้นทางให้ประชาชนสัญจรสะดวกขึ้น	กว้าง ๔ ม.ยาว ๓,๕๐๐ ม. สูงเฉลี่ย ๐.๑๐ ม.	๙๐๐,๐๐๐	๙๐๐,๐๐๐	๙๐๐,๐๐๐	๙๐๐,๐๐๐	๙๐๐,๐๐๐	ร้อยละ ๘๐ ของประชาชนที่ใช้ถนนนี้พึงพอใจ	การเดินทางสัญจรสะดวกยิ่งขึ้น	กองช่าง
๑๓๘	โครงการปรับปรุงถนนดินโดยการลงหินคลุก ม.๑๐ บ้านหนองหมี (ห้วยตะกุดไทรไปห้วยตาหงส์ทั้ง ๒ ฝั่ง)	เพื่อปรับปรุงเส้นทางให้ประชาชนสัญจรสะดวกขึ้น	กว้าง ๔ ม.ยาว ๒,๕๐๐ ม. สูงเฉลี่ย ๐.๑๐ ม.	๗๐๐,๐๐๐	๗๐๐,๐๐๐	๗๐๐,๐๐๐	๗๐๐,๐๐๐	๗๐๐,๐๐๐	ร้อยละ ๘๐ ของประชาชนที่ใช้ถนนนี้พึงพอใจ	การเดินทางสัญจรสะดวกยิ่งขึ้น	กองช่าง
๑๓๙	โครงการก่อสร้างรางระบายน้ำตัว U ม.๑๐ บ้านหนองหมี (จากศาลาหมี-บ้านนางทนาย)	เพื่อระบายน้ำท่วมขังในเขตชุมชน	ระยะทาง ๑๔๐ ม.	๒๙๐,๐๐๐	๒๙๐,๐๐๐	๒๙๐,๐๐๐	๒๙๐,๐๐๐	๒๙๐,๐๐๐	ร้อยละ ๘๐ ของชุมชนพึงพอใจในการแก้ไขปัญหา	สามารถระบายน้ำและแก้ปัญหา น้ำท่วมขังได้	กองช่าง



**รายละเอียดบัญชีโครงการ  
แผนพัฒนาท้องถิ่นห้าปี (พ.ศ.๒๕๖๖-๒๕๗๐)  
สำหรับองค์กรปกครองส่วนท้องถิ่นดำเนินการ  
องค์การบริหารส่วนตำบลโคกवान**

แบบ ผ.๐๒

- ก. ยุทธศาสตร์จังหวัดที่ ๑ ด้านเศรษฐกิจ  
 ข. ยุทธศาสตร์การพัฒนาขององค์กรปกครองส่วนท้องถิ่นในเขตจังหวัดบุรีรัมย์ที่ ๑ เมื่อนำอยู่และคุณภาพชีวิตที่ดี  
 ๑. ยุทธศาสตร์ : การพัฒนาทางด้านโครงสร้างพื้นฐาน  
 ๑.๑ แผนงาน : แผนงานอุตสาหกรรมและการโยธา

ที่	โครงการ	วัตถุประสงค์	เป้าหมาย (ผลผลิตของโครงการ)	งบประมาณและที่มา					ตัวชี้วัด (KPI)	ผลลัพธ์ที่คาดว่าจะได้รับ	หน่วยงานที่รับผิดชอบ
				๒๕๖๖ (บาท)	๒๕๖๗ (บาท)	๒๕๖๘ (บาท)	๒๕๖๙ (บาท)	๒๕๗๐ (บาท)			
๑๔๐	โครงการก่อสร้างรางระบายน้ำตัว U ม.๑๐ บ้านหนองหมี (จากศาลหมี-โรงเรียนบ้านหนองหมี)	เพื่อระบายน้ำท่วมขังในเขตชุมชน	ระยะทาง ๒๘๕ ม.	๖๑๖,๐๐๐	๖๑๖,๐๐๐	๖๑๖,๐๐๐	๖๑๖,๐๐๐	๖๑๖,๐๐๐	ร้อยละ ๘๐ ของชุมชนพึงพอใจในการแก้ไขปัญหา	สามารถระบายน้ำและแก้ปัญหาท่วมขังได้	กองช่าง
๑๔๑	โครงการก่อสร้างรางระบายน้ำตัว U ม.๑๐ บ้านหนองหมี (จากนายอุทัยสุกรแก้ว-นายวิมล ตุมพะกา)	เพื่อระบายน้ำท่วมขังในเขตชุมชน	ระยะทาง ๑๕๐ ม.	๓๐๐,๐๐๐	๓๐๐,๐๐๐	๓๐๐,๐๐๐	๓๐๐,๐๐๐	๓๐๐,๐๐๐	ร้อยละ ๘๐ ของชุมชนพึงพอใจในการแก้ไขปัญหา	สามารถระบายน้ำและแก้ปัญหาท่วมขังได้	กองช่าง
๑๔๒	โครงการก่อสร้างรางระบายน้ำตัว U ม.๑๐ บ้านหนองหมี (จากศาลหมี-บ้านนายเต็ม โอนรัมย์)	เพื่อระบายน้ำท่วมขังในเขตชุมชน	ระยะทาง ๒๘๐ ม.	๖๑๐,๐๐๐	๖๑๐,๐๐๐	๖๑๐,๐๐๐	๖๑๐,๐๐๐	๖๑๐,๐๐๐	ร้อยละ ๘๐ ของชุมชนพึงพอใจในการแก้ไขปัญหา	สามารถระบายน้ำและแก้ปัญหาท่วมขังได้	กองช่าง
๑๔๓	โครงการก่อสร้างรางระบายน้ำตัว U ม.๑๐ บ้านหนองหมี (จากบ้านนายสาคร อยู่ชอบเวียง-นายเกลี้ยง ตุมพะกา)	เพื่อระบายน้ำท่วมขังในเขตชุมชน	ระยะทาง ๒๗๐ ม.	๖๐๐,๐๐๐	๖๐๐,๐๐๐	๖๐๐,๐๐๐	๖๐๐,๐๐๐	๖๐๐,๐๐๐	ร้อยละ ๘๐ ของชุมชนพึงพอใจในการแก้ไขปัญหา	สามารถระบายน้ำและแก้ปัญหาท่วมขังได้	กองช่าง

**รายละเอียดบัญชีโครงการ  
แผนพัฒนาท้องถิ่นห้าปี (พ.ศ.๒๕๖๖-๒๕๗๐)  
สำหรับองค์กรปกครองส่วนท้องถิ่นดำเนินการ  
องค์การบริหารส่วนตำบลโคกกว่าน**

แบบ ผ.๐๒

- ก. ยุทธศาสตร์จังหวัดที่ ๑ ด้านเศรษฐกิจ  
 ข. ยุทธศาสตร์การพัฒนาขององค์กรปกครองส่วนท้องถิ่นในเขตจังหวัดบุรีรัมย์ที่ ๑ เมื่อนำอยู่และคุณภาพชีวิตที่ดี  
 ๑. ยุทธศาสตร์ : การพัฒนาทางด้านโครงสร้างพื้นฐาน  
 ๑.๑ แผนงาน : แผนงานอุตสาหกรรมและการโยธา

ที่	โครงการ	วัตถุประสงค์	เป้าหมาย (ผลผลิตของโครงการ)	งบประมาณและที่มา					ตัวชี้วัด (KPI)	ผลลัพธ์ที่คาดว่าจะได้รับ	หน่วยงานที่รับผิดชอบ
				๒๕๖๖ (บาท)	๒๕๖๗ (บาท)	๒๕๖๘ (บาท)	๒๕๖๙ (บาท)	๒๕๗๐ (บาท)			
๑๔๔	โครงการก่อสร้างถนนคอนกรีตเสริมเหล็ก ม.๑๑ บ้านหนองถนน (จากบ้านนางจันทรา-บ้านนางละมุน)	เพื่อให้การเดินทางสัญจรสะดวกยิ่งขึ้น	กว้าง ๔ ม. ยาว ๒๐๐ ม. หนา ๐.๑๕ ม.	๔๐๐,๐๐๐	๔๐๐,๐๐๐	๔๐๐,๐๐๐	๔๐๐,๐๐๐	๔๐๐,๐๐๐	ร้อยละ ๘๐ ของประชาชนที่ใช้ถนนนี้พึงพอใจ	การเดินทางสัญจรสะดวกยิ่งขึ้น	กองช่าง
๑๔๕	โครงการก่อสร้างถนนคอนกรีตเสริมเหล็ก ม.๑๑ บ้านหนองถนน (จากบ้านนายกันตพงษ์-ศาลตาปู่)	เพื่อให้การเดินทางสัญจรสะดวกยิ่งขึ้น	กว้าง ๔ ม. ยาว ๒๐๐ ม. หนา ๐.๑๕ ม.	๔๐๐,๐๐๐	๔๐๐,๐๐๐	๔๐๐,๐๐๐	๔๐๐,๐๐๐	๔๐๐,๐๐๐	ร้อยละ ๘๐ ของประชาชนที่ใช้ถนนนี้พึงพอใจ	การเดินทางสัญจรสะดวกยิ่งขึ้น	กองช่าง
๑๔๖	โครงการปรับปรุงถนนคอนกรีตเสริมเหล็ก ม.๑๑ บ้านหนองถนน (จากบ้านนายวิสัย ทัดแก้ว-นางเป้าเที่ยงกินรี)	เพื่อให้การเดินทางสัญจรสะดวกยิ่งขึ้น	กว้าง ๔ ม. ยาว ๑๖๐ ม. หนา ๐.๑๕ ม.	๓๒๐,๐๐๐	๓๒๐,๐๐๐	๓๒๐,๐๐๐	๓๒๐,๐๐๐	๓๒๐,๐๐๐	ร้อยละ ๘๐ ของประชาชนที่ใช้ถนนนี้พึงพอใจ	การเดินทางสัญจรสะดวกยิ่งขึ้น	กองช่าง
๑๔๗	โครงการปรับปรุงถนนคอนกรีตเสริมเหล็ก ม.๑๑ บ้านหนองถนน (จากบ้านนายนิคหน้อย ชุมเย็น-นางบุตรชดี พิกุลหอม)	เพื่อให้การเดินทางสัญจรสะดวกยิ่งขึ้น	กว้าง ๔ ม. ยาว ๑๒๐ ม. หนา ๐.๑๕ ม.	๒๔๐,๐๐๐	๒๔๐,๐๐๐	๒๔๐,๐๐๐	๒๔๐,๐๐๐	๒๔๐,๐๐๐	ร้อยละ ๘๐ ของประชาชนที่ใช้ถนนนี้พึงพอใจ	การเดินทางสัญจรสะดวกยิ่งขึ้น	กองช่าง

**รายละเอียดบัญชีโครงการ  
แผนพัฒนาท้องถิ่นห้าปี (พ.ศ.๒๕๖๖-๒๕๗๐)  
สำหรับองค์กรปกครองส่วนท้องถิ่นดำเนินการ  
องค์การบริหารส่วนตำบลโคกवान**

แบบ ผ.๐๒

ก. ยุทธศาสตร์จังหวัดที่ ๑ ด้านเศรษฐกิจ

ข. ยุทธศาสตร์การพัฒนาขององค์กรปกครองส่วนท้องถิ่นในเขตจังหวัดบุรีรัมย์ที่ ๑ เมื่อนำอยู่และคุณภาพชีวิตที่ดี

๑. ยุทธศาสตร์ : การพัฒนาทางด้านโครงสร้างพื้นฐาน

๑.๑ แผนงาน : แผนงานอุตสาหกรรมและการโยธา

ที่	โครงการ	วัตถุประสงค์	เป้าหมาย (ผลผลิตของโครงการ)	งบประมาณและที่มา					ตัวชี้วัด (KPI)	ผลลัพธ์ที่คาดว่าจะได้รับ	หน่วยงานที่รับผิดชอบ
				๒๕๖๖ (บาท)	๒๕๖๗ (บาท)	๒๕๖๘ (บาท)	๒๕๖๙ (บาท)	๒๕๗๐ (บาท)			
๑๔๘	โครงการปรับปรุงถนนดินโดยการลงหินคลุก ม.๑๑ บ้านหนองถนน (จากบ้านนายประสาน จันทร์อยู่จริง-บ้านหมอไก่อ)	เพื่อปรับปรุงเส้นทางให้ประชาชนสัญจรสะดวกขึ้น	กว้าง ๔ ม.ยาว ๓๕๐ ม. สูงเฉลี่ย ๐.๑๐ ม.	๘๐,๐๐๐	๘๐,๐๐๐	๘๐,๐๐๐	๘๐,๐๐๐	๘๐,๐๐๐	ร้อยละ ๘๐ ของประชาชนที่ใช้ถนนนี้พึงพอใจ	การเดินทางสัญจรสะดวกยิ่งขึ้น	กองช่าง
๑๔๙	โครงการปรับปรุงถนนดินโดยการลงหินคลุก ม.๑๑ บ้านหนองถนน (จากบ้านนายกาวิ พันธุ์ถวิน- ทางสาธารณะ)	เพื่อปรับปรุงเส้นทางให้ประชาชนสัญจรสะดวกขึ้น	กว้าง ๔ ม.ยาว ๑๕๐ ม. สูงเฉลี่ย ๐.๑๐ ม.	๒๕,๐๐๐	๒๕,๐๐๐	๒๕,๐๐๐	๒๕,๐๐๐	๒๕,๐๐๐	ร้อยละ ๘๐ ของประชาชนที่ใช้ถนนนี้พึงพอใจ	การเดินทางสัญจรสะดวกยิ่งขึ้น	กองช่าง
๑๕๐	โครงการก่อสร้างรางระบายน้ำตัว U ม.๑๑ บ้านหนองถนน (จากบ้านนางละมุน-หน้าวัด)	เพื่อระบายน้ำท่วมขังในเขตชุมชน	ระยะทาง ๕๐๐ ม.	๑,๑๐๐,๐๐๐	๑,๑๐๐,๐๐๐	๑,๑๐๐,๐๐๐	๑,๑๐๐,๐๐๐	๑,๑๐๐,๐๐๐	ร้อยละ ๘๐ ของชุมชนพึงพอใจในการแก้ไขปัญหา	สามารถระบายน้ำและแก้ปัญหา น้ำท่วมขังได้	กองช่าง

**รายละเอียดบัญชีโครงการ  
แผนพัฒนาท้องถิ่นห้าปี (พ.ศ.๒๕๖๖-๒๕๗๐)  
สำหรับองค์กรปกครองส่วนท้องถิ่นดำเนินการ  
องค์การบริหารส่วนตำบลโคกवान**

แบบ ผ.๐๒

ก. ยุทธศาสตร์จังหวัดที่ ๑ ด้านเศรษฐกิจ

ข. ยุทธศาสตร์การพัฒนาขององค์กรปกครองส่วนท้องถิ่นในเขตจังหวัดบุรีรัมย์ที่ ๑ เมื่อนำอายุและคุณภาพชีวิตที่ดี

๑. ยุทธศาสตร์ : การพัฒนาทางด้านโครงสร้างพื้นฐาน

๑.๒ แผนงาน : แผนงานเคหะและชุมชน

ที่	โครงการ	วัตถุประสงค์	เป้าหมาย (ผลผลิตของโครงการ)	งบประมาณและที่มา					ตัวชี้วัด (KPI)	ผลลัพธ์ที่คาดว่าจะได้รับ	หน่วยงานที่รับผิดชอบ
				๒๕๖๖ (บาท)	๒๕๖๗ (บาท)	๒๕๖๘ (บาท)	๒๕๖๙ (บาท)	๒๕๗๐ (บาท)			
๑	โครงการขยายเขตไฟฟ้าแรงต่ำ ม.๑ บ้านโคกवान (ทางขึ้นเขาจากบ้านโคกยาว - ละลอกโพธิ์)	เพื่อให้ประชาชนที่ยังไม่มีไฟฟ้าใช้ได้เข้าถึงบริการสาธารณะ	ระยะทาง ๑,๕๐๐ ม.	๗๐๐,๐๐๐	๗๐๐,๐๐๐	๗๐๐,๐๐๐	๗๐๐,๐๐๐	๗๐๐,๐๐๐	ร้อยละ ๘๐ ของชุมชนของผู้ใช้ไฟฟ้าพึงพอใจ	ประชาชนมีไฟฟ้าใช้อย่างทั่วถึง	กองช่าง
๒	โครงการขยายเขตไฟฟ้าแรงต่ำ ม.๑ บ้านโคกवान (ห้วยลำนางรองฝั่งตะวันตก-ฝายน้ำล้นเก่า)	เพื่อให้ประชาชนที่ยังไม่มีไฟฟ้าใช้ได้เข้าถึงบริการสาธารณะ	ระยะทาง ๕๐๐ ม.	๒๕๐,๐๐๐	๒๕๐,๐๐๐	๒๕๐,๐๐๐	๒๕๐,๐๐๐	๒๕๐,๐๐๐	ร้อยละ ๘๐ ของชุมชนของผู้ใช้ไฟฟ้าพึงพอใจ	ประชาชนมีไฟฟ้าใช้อย่างทั่วถึง	กองช่าง
๓	โครงการติดตั้งไฟฟ้าสาธารณะ ม.๑ บ้านโคกवान (เส้นข้างบ้านผู้ใหญ่เจื่อน แมลงพันธ์ - ถนนลาดยาง)	เพื่อให้การเดินทางช่วงกลางคืนสะดวกปลอดภัย	ระยะทาง ๘๐๐ ม.	๑๒๐,๐๐๐	๑๒๐,๐๐๐	๑๒๐,๐๐๐	๑๒๐,๐๐๐	๑๒๐,๐๐๐	ร้อยละ ๘๐ ของชุมชนพึงพอใจ	ประชาชนเดินทางสะดวกและปลอดภัยในเวลากลางคืน	กองช่าง
๔	โครงการติดตั้งไฟฟ้าสาธารณะ ม.๑ บ้านโคกवान(จากสี่แยกบ้านนางฉลอม ศรีณรงค์ - ที่พักสงฆ์โคกवानใหม่)	เพื่อให้การเดินทางช่วงกลางคืนสะดวก ปลอดภัย	ระยะทาง ๖๐๐ ม.	๑๐๐,๐๐๐	๑๐๐,๐๐๐	๑๐๐,๐๐๐	๑๐๐,๐๐๐	๑๐๐,๐๐๐	ร้อยละ ๘๐ ของชุมชนพึงพอใจ	ประชาชนเดินทางสะดวกและปลอดภัยในเวลากลางคืน	กองช่าง

**รายละเอียดบัญชีโครงการ  
แผนพัฒนาท้องถิ่นห้าปี (พ.ศ.๒๕๖๖-๒๕๗๐)  
สำหรับองค์กรปกครองส่วนท้องถิ่นดำเนินการ  
องค์การบริหารส่วนตำบลโคกกว่าน**

แบบ ผ.๐๒

ก. ยุทธศาสตร์จังหวัดที่ ๑ ด้านเศรษฐกิจ

ข. ยุทธศาสตร์การพัฒนาขององค์กรปกครองส่วนท้องถิ่นในเขตจังหวัดบุรีรัมย์ที่ ๑ เมืองน่าอยู่และคุณภาพชีวิตที่ดี

๑. ยุทธศาสตร์ : การพัฒนาทางด้านโครงสร้างพื้นฐาน

๑.๒ แผนงาน : แผนงานเคหะและชุมชน

ที่	โครงการ	วัตถุประสงค์	เป้าหมาย (ผลผลิตของโครงการ)	งบประมาณและที่มา					ตัวชี้วัด (KPI)	ผลลัพธ์ที่คาดว่าจะได้รับ	หน่วยงานที่รับผิดชอบ
				๒๕๖๖ (บาท)	๒๕๖๗ (บาท)	๒๕๖๘ (บาท)	๒๕๖๙ (บาท)	๒๕๗๐ (บาท)			
๕	โครงการติดตั้งไฟฟ้าสาธารณะ ม.๑ บ้านโคกกว่าน(จากลาดยางบ้านนางเทียน - บ้านนายเลียง พรหมสมัน)	เพื่อให้การเดินทางช่วงกลางคืนสะดวกปลอดภัย	ระยะทาง ๒๕๐ ม.	๓๕,๐๐๐	๓๕,๐๐๐	๓๕,๐๐๐	๓๕,๐๐๐	๓๕,๐๐๐	ร้อยละ ๘๐ ของชุมชนพึงพอใจ	ประชาชนเดินทางสะดวกและปลอดภัยในเวลากลางคืน	กองช่าง
๖	โครงการขยายเขตไฟฟ้าแรงต่ำ ม.๓ บ้านโคกกว่าน (ทางขึ้นเขา)	เพื่อให้ประชาชนที่ยังไม่มีไฟฟ้าใช้ได้เข้าถึงบริการสาธารณะ	ระยะทาง ๒,๐๐๐ ม.	๘๐๐,๐๐๐	๘๐๐,๐๐๐	๘๐๐,๐๐๐	๘๐๐,๐๐๐	๘๐๐,๐๐๐	ร้อยละ ๘๐ ของชุมชนของผู้ใช้ไฟฟ้าพึงพอใจ	ประชาชนมีไฟฟ้าใช้อย่างทั่วถึง	กองช่าง
๗	โครงการขยายเขตไฟฟ้าแรงต่ำ ม.๔ บ้านหนองถนน (จากบ้านนายธีระวัฒน์ เมืองสีดา -นายธีระวัฒน์ พิประโคน	เพื่อให้ประชาชนที่ยังไม่มีไฟฟ้าใช้ได้เข้าถึงบริการสาธารณะ	ระยะทาง ๑,๕๐๐ ม.	๖๐๐,๐๐๐	๖๐๐,๐๐๐	๖๐๐,๐๐๐	๖๐๐,๐๐๐	๖๐๐,๐๐๐	ร้อยละ ๘๐ ของชุมชนของผู้ใช้ไฟฟ้าพึงพอใจ	ประชาชนมีไฟฟ้าใช้อย่างทั่วถึง	กองช่าง

**รายละเอียดบัญชีโครงการ  
แผนพัฒนาท้องถิ่นห้าปี (พ.ศ.๒๕๖๖-๒๕๗๐)  
สำหรับองค์กรปกครองส่วนท้องถิ่นดำเนินการ  
องค์การบริหารส่วนตำบลโคกवान**

แบบ ผ.๐๒

ก. ยุทธศาสตร์จังหวัดที่ ๑ ด้านเศรษฐกิจ

ข. ยุทธศาสตร์การพัฒนาขององค์กรปกครองส่วนท้องถิ่นในเขตจังหวัดบุรีรัมย์ที่ ๑ เมืองน่าอยู่และคุณภาพชีวิตที่ดี

๑. ยุทธศาสตร์ : การพัฒนาทางด้านโครงสร้างพื้นฐาน

๑.๒ แผนงาน : แผนงานเคหะและชุมชน

ที่	โครงการ	วัตถุประสงค์	เป้าหมาย (ผลผลิตของโครงการ)	งบประมาณและที่มา					ตัวชี้วัด (KPI)	ผลลัพธ์ที่คาดว่าจะได้รับ	หน่วยงานที่รับผิดชอบ
				๒๕๖๖ (บาท)	๒๕๖๗ (บาท)	๒๕๖๘ (บาท)	๒๕๖๙ (บาท)	๒๕๗๐ (บาท)			
๘	โครงการขยายเขตไฟฟ้าแรงต่ำ ม.๔ บ้านหนองถนน (จากบ้านนายอุทัย พลหัวโทน-นายทองสอน มณะศรี)	เพื่อให้ประชาชนที่ยังไม่มีไฟฟ้าใช้ได้เข้าถึงบริการสาธารณะ	ระยะทาง ๕๐๐ ม.	๒๐๐,๐๐๐	๒๐๐,๐๐๐	๒๐๐,๐๐๐	๒๐๐,๐๐๐	๒๐๐,๐๐๐	ร้อยละ ๘๐ ของชุมชนของผู้ใช้ไฟฟ้าพึงพอใจ	ประชาชนมีไฟฟ้าใช้อย่างทั่วถึง	กองช่าง
๙	โครงการติดตั้งไฟฟ้าสาธารณะ ม.๔ บ้านหนองถนน (จากบ้านนายบุญตา นาท้วา - นายอุทัย พลหัวโทน)	เพื่อติดตั้งไฟฟ้าส่องสว่างให้ประชาชนเดินทางสัญจรสะดวกขึ้นในช่วงกลางคืน	ระยะทาง ๓๐๐ ม.	๔๕,๐๐๐	๔๕,๐๐๐	๔๕,๐๐๐	๔๕,๐๐๐	๔๕,๐๐๐	ร้อยละ ๘๐ ของชุมชนพึงพอใจ	ประชาชนเดินทางสะดวกและปลอดภัยในเวลา กลางคืน	กองช่าง
๑๐	โครงการติดตั้งไฟฟ้าสาธารณะ ม.๔ บ้านหนองถนน (จากบ้านนางอิติมา พงษ์สมศรี - นายชาติ เทียมจันทร์)	เพื่อติดตั้งไฟฟ้าส่องสว่างให้ประชาชนเดินทางสัญจรสะดวกขึ้นในช่วงกลางคืน	ระยะทาง ๕๐๐ ม.	๗๐,๐๐๐	๗๐,๐๐๐	๗๐,๐๐๐	๗๐,๐๐๐	๗๐,๐๐๐	ร้อยละ ๘๐ ของชุมชนพึงพอใจ	ประชาชนเดินทางสะดวกและปลอดภัยในเวลา กลางคืน	กองช่าง

**รายละเอียดบัญชีโครงการ  
แผนพัฒนาท้องถิ่นห้าปี (พ.ศ.๒๕๖๖-๒๕๗๐)  
สำหรับองค์กรปกครองส่วนท้องถิ่นดำเนินการ  
องค์การบริหารส่วนตำบลโคกกว่าน**

แบบ ผ.๐๒

ก. ยุทธศาสตร์จังหวัดที่ ๑ ด้านเศรษฐกิจ

ข. ยุทธศาสตร์การพัฒนาขององค์กรปกครองส่วนท้องถิ่นในเขตจังหวัดบุรีรัมย์ที่ ๑ เมืองน่าอยู่และคุณภาพชีวิตที่ดี

๑. ยุทธศาสตร์ : การพัฒนาทางด้านโครงสร้างพื้นฐาน

๑.๒ แผนงาน : แผนงานเคหะและชุมชน

ที่	โครงการ	วัตถุประสงค์	เป้าหมาย (ผลผลิตของโครงการ)	งบประมาณและที่มา					ตัวชี้วัด (KPI)	ผลลัพธ์ที่คาดว่าจะได้รับ	หน่วยงานที่รับผิดชอบ
				๒๕๖๖ (บาท)	๒๕๖๗ (บาท)	๒๕๖๘ (บาท)	๒๕๖๙ (บาท)	๒๕๗๐ (บาท)			
๑๑	โครงการขยายเขตไฟฟ้าแรงต่ำ ม.๕ บ้านสมจิต (เส้นข้างสระน้ำ grp.กลาง)	เพื่อให้ประชาชนที่ยังไม่มีไฟฟ้าใช้ได้เข้าถึงบริการสาธารณะ	ระยะทาง ๒๐๐ ม.	๔๐,๐๐๐	๔๐,๐๐๐	๔๐,๐๐๐	๔๐,๐๐๐	๔๐,๐๐๐	ร้อยละ ๘๐ ของชุมชนของผู้ใช้ไฟฟ้าพึงพอใจ	ประชาชนมีไฟฟ้าใช้อย่างทั่วถึง	กองช่าง
๑๒	โครงการขยายเขตไฟฟ้าแรงต่ำ ม.๕ บ้านสมจิต (ถนนลาดยางสมจิต-หนองตะครองน้อย จากบ้านนายแป้ว โสมกุล)	เพื่อให้ประชาชนที่ยังไม่มีไฟฟ้าใช้ได้เข้าถึงบริการสาธารณะ	ระยะทาง ๒๐๐ ม.	๔๐,๐๐๐	๔๐,๐๐๐	๔๐,๐๐๐	๔๐,๐๐๐	๔๐,๐๐๐	ร้อยละ ๘๐ ของชุมชนของผู้ใช้ไฟฟ้าพึงพอใจ	ประชาชนมีไฟฟ้าใช้อย่างทั่วถึง	กองช่าง
๑๓	โครงการขยายเขตไฟฟ้าแรงต่ำ ม.๖ บ้านหนองหมี (เส้นบ้านนายสมโพธิ์-หนองหมี)	เพื่อให้ประชาชนที่ยังไม่มีไฟฟ้าใช้ได้เข้าถึงบริการสาธารณะ	ระยะทาง ๕๕๖ ม.	๒๒๕,๐๐๐	๒๒๕,๐๐๐	๒๒๕,๐๐๐	๒๒๕,๐๐๐	๒๒๕,๐๐๐	ร้อยละ ๘๐ ของชุมชนของผู้ใช้ไฟฟ้าพึงพอใจ	ประชาชนมีไฟฟ้าใช้อย่างทั่วถึง	กองช่าง
๑๔	โครงการขยายเขตไฟฟ้าแรงต่ำ ม.๗ บ้านหนองหมี (เส้นบ้านนายสุณีย์- บ้านนายธนากร)	เพื่อให้ประชาชนที่ยังไม่มีไฟฟ้าใช้ได้เข้าถึงบริการสาธารณะ	ระยะทาง ๒๐๐ ม.	๔๐,๐๐๐	๔๐,๐๐๐	๔๐,๐๐๐	๔๐,๐๐๐	๔๐,๐๐๐	ร้อยละ ๘๐ ของชุมชนของผู้ใช้ไฟฟ้าพึงพอใจ	ประชาชนมีไฟฟ้าใช้อย่างทั่วถึง	กองช่าง

**รายละเอียดบัญชีโครงการ  
แผนพัฒนาท้องถิ่นห้าปี (พ.ศ.๒๕๖๖-๒๕๗๐)  
สำหรับองค์กรปกครองส่วนท้องถิ่นดำเนินการ  
องค์การบริหารส่วนตำบลโคกवान**

แบบ ผ.๐๒

ก. ยุทธศาสตร์จังหวัดที่ ๑ ด้านเศรษฐกิจ

ข. ยุทธศาสตร์การพัฒนาขององค์กรปกครองส่วนท้องถิ่นในเขตจังหวัดบุรีรัมย์ที่ ๑ เมืองน่าอยู่และคุณภาพชีวิตที่ดี

๑. ยุทธศาสตร์ : การพัฒนาทางด้านโครงสร้างพื้นฐาน

๑.๒ แผนงาน : แผนงานเคหะและชุมชน

ที่	โครงการ	วัตถุประสงค์	เป้าหมาย (ผลผลิตของโครงการ)	งบประมาณและที่มา					ตัวชี้วัด (KPI)	ผลลัพธ์ที่คาดว่าจะได้รับ	หน่วยงานที่รับผิดชอบ
				๒๕๖๖ (บาท)	๒๕๖๗ (บาท)	๒๕๖๘ (บาท)	๒๕๖๙ (บาท)	๒๕๗๐ (บาท)			
๑๕	โครงการขยายเขตไฟฟ้าแรงต่ำ ม.๘ บ้านหนองตะครองน้อย (ถนนเส้นบ้านนายประเสริฐ)	เพื่อให้ประชาชนที่ยังไม่มีไฟฟ้าใช้ได้เข้าถึงบริการสาธารณะ	ระยะทาง ๑๒๐ ม.	๒๐,๐๐๐	๒๐,๐๐๐	๒๐,๐๐๐	๒๐,๐๐๐	๒๐,๐๐๐	ร้อยละ ๘๐ ของชุมชนของผู้ใช้ไฟฟ้าพึงพอใจ	ประชาชนมีไฟฟ้าใช้อย่างทั่วถึง	กองช่าง
๑๖	โครงการติดตั้งไฟฟ้าสาธารณะ ม.๘ บ้านหนองตะครองน้อย (จากบ้านนายวิษณุ - บ้านนายเสรี)	เพื่อให้การเดินทางช่วงกลางคืนสะดวกปลอดภัย	ระยะทาง ๓๖๐ ม.	๖๕,๐๐๐	๖๕,๐๐๐	๖๕,๐๐๐	๖๕,๐๐๐	๖๕,๐๐๐	ร้อยละ ๘๐ ของชุมชนพึงพอใจ	ประชาชนเดินทางสะดวกและปลอดภัยในเวลากลางคืน	กองช่าง
๑๗	โครงการติดตั้งไฟฟ้าสาธารณะ ม.๘ บ้านหนองตะครองน้อย (จากบ้านนายถนอม-บ้านนายเชิด)	เพื่อให้การเดินทางช่วงกลางคืนสะดวกปลอดภัย	ระยะทาง ๓๐๐ ม.	๕๐,๐๐๐	๕๐,๐๐๐	๕๐,๐๐๐	๕๐,๐๐๐	๕๐,๐๐๐	ร้อยละ ๘๐ ของชุมชนพึงพอใจ	ประชาชนเดินทางสะดวกและปลอดภัยในเวลากลางคืน	กองช่าง
๑๘	โครงการติดตั้งไฟฟ้าสาธารณะ ม.๘ บ้านหนองตะครองน้อย (จากบ้านนายทุน-บ้านนายกาย)	เพื่อให้การเดินทางช่วงกลางคืนสะดวกปลอดภัย	ระยะทาง ๖๐๐ ม.	๑๒๐,๐๐๐	๑๒๐,๐๐๐	๑๒๐,๐๐๐	๑๒๐,๐๐๐	๑๒๐,๐๐๐	ร้อยละ ๘๐ ของชุมชนพึงพอใจ	ประชาชนเดินทางสะดวกและปลอดภัยในเวลากลางคืน	กองช่าง



**รายละเอียดบัญชีโครงการ  
แผนพัฒนาท้องถิ่นห้าปี (พ.ศ.๒๕๖๖-๒๕๗๐)  
สำหรับองค์กรปกครองส่วนท้องถิ่นดำเนินการ  
องค์การบริหารส่วนตำบลโคกกว่าน**

แบบ ผ.๐๒

ก. ยุทธศาสตร์จังหวัดที่ ๑ ด้านเศรษฐกิจ

ข. ยุทธศาสตร์การพัฒนาขององค์กรปกครองส่วนท้องถิ่นในเขตจังหวัดบุรีรัมย์ที่ ๑ เมื่อนำอยู่และคุณภาพชีวิตที่ดี

๑. ยุทธศาสตร์ : การพัฒนาทางด้านโครงสร้างพื้นฐาน

๑.๒ แผนงาน : แผนงานเคหะและชุมชน

ที่	โครงการ	วัตถุประสงค์	เป้าหมาย (ผลผลิตของโครงการ)	งบประมาณและที่มา					ตัวชี้วัด (KPI)	ผลลัพธ์ที่คาดว่าจะได้รับ	หน่วยงานที่รับผิดชอบ
				๒๕๖๖ (บาท)	๒๕๖๗ (บาท)	๒๕๖๘ (บาท)	๒๕๖๙ (บาท)	๒๕๗๐ (บาท)			
๑๙	โครงการติดตั้งไฟฟ้าสาธารณะ ม.๘ บ้านหนองตะครองน้อย (จากบ้านนายสุเทพ-บ้านนายเหลือ)	เพื่อให้การเดินทางช่วงกลางคืนสะดวกปลอดภัย	ระยะทาง ๑๗๕ ม.	๒๕,๐๐๐	๒๕,๐๐๐	๒๕,๐๐๐	๒๕,๐๐๐	๒๕,๐๐๐	ร้อยละ ๘๐ ของชุมชนพึงพอใจ	ประชาชนเดินทางสะดวกและปลอดภัยในเวลากลางคืน	กองช่าง
๒๐	โครงการขยายเขตไฟฟ้าแรงต่ำ ม.๙ บ้านโคกกว่านพัฒนา (จากบ้านนางพรทิพย์-แยกสวนนางดวงฤดี)	เพื่อให้ประชาชนที่ยังไม่มีไฟฟ้าใช้ได้เข้าถึงบริการสาธารณะ	ระยะทาง ๕๙๐ ม.	๒๒๐,๐๐๐	๒๒๐,๐๐๐	๒๒๐,๐๐๐	๒๒๐,๐๐๐	๒๒๐,๐๐๐	ร้อยละ ๘๐ ของชุมชนของผู้ใช้ไฟฟ้าพึงพอใจ	ประชาชนมีไฟฟ้าใช้อย่างทั่วถึง	กองช่าง
๒๑	โครงการขยายเขตไฟฟ้าแรงต่ำ ม.๙ บ้านโคกกว่านพัฒนา (จากบ้านนายวันชัย-บ้านนางบุญสายขวัญ)	เพื่อให้ประชาชนที่ยังไม่มีไฟฟ้าใช้ได้เข้าถึงบริการสาธารณะ	ระยะทาง ๑๖๗ ม.	๗๐,๐๐๐	๗๐,๐๐๐	๗๐,๐๐๐	๗๐,๐๐๐	๗๐,๐๐๐	ร้อยละ ๘๐ ของชุมชนของผู้ใช้ไฟฟ้าพึงพอใจ	ประชาชนมีไฟฟ้าใช้อย่างทั่วถึง	กองช่าง
๒๒	โครงการขยายเขตไฟฟ้าแรงต่ำ ม.๙ บ้านโคกกว่านพัฒนา (จากบ้านนางอังคณา เพชรกิ่ง-ทุ่งนาหนองรี)	เพื่อให้ประชาชนที่ยังไม่มีไฟฟ้าใช้ได้เข้าถึงบริการสาธารณะ	ระยะทาง ๔๐๐ ม.	๑๖๐,๐๐๐	๑๖๐,๐๐๐	๑๖๐,๐๐๐	๑๖๐,๐๐๐	๑๖๐,๐๐๐	ร้อยละ ๘๐ ของชุมชนของผู้ใช้ไฟฟ้าพึงพอใจ	ประชาชนมีไฟฟ้าใช้อย่างทั่วถึง	กองช่าง

**รายละเอียดบัญชีโครงการ  
แผนพัฒนาท้องถิ่นห้าปี (พ.ศ.๒๕๖๖-๒๕๗๐)  
สำหรับองค์กรปกครองส่วนท้องถิ่นดำเนินการ  
องค์การบริหารส่วนตำบลโคกกว่าน**

แบบ ผ.๐๒

ก. ยุทธศาสตร์จังหวัดที่ ๑ ด้านเศรษฐกิจ

ข. ยุทธศาสตร์การพัฒนาขององค์กรปกครองส่วนท้องถิ่นในเขตจังหวัดบุรีรัมย์ที่ ๑ เมืองน่าอยู่และคุณภาพชีวิตที่ดี

๑. ยุทธศาสตร์ : การพัฒนาทางด้านโครงสร้างพื้นฐาน

๑.๒ แผนงาน : แผนงานเคหะและชุมชน

ที่	โครงการ	วัตถุประสงค์	เป้าหมาย (ผลผลิตของโครงการ)	งบประมาณและที่มา					ตัวชี้วัด (KPI)	ผลลัพธ์ที่คาดว่าจะได้รับ	หน่วยงานที่รับผิดชอบ
				๒๕๖๖ (บาท)	๒๕๖๗ (บาท)	๒๕๖๘ (บาท)	๒๕๖๙ (บาท)	๒๕๗๐ (บาท)			
๒๓	โครงการติดตั้งไฟฟ้าสาธารณะ ม.๑๑ บ้านหนองถนน (จากสาม แยกถนนวัด-บ้านนางสมใจ นนท์สุณี)	เพื่อให้การเดินทาง ช่วงกลางคืน สะดวกปลอดภัย	ระยะทาง ๕๐๐ ม.	๑๐๐,๐๐๐	๑๐๐,๐๐๐	๑๐๐,๐๐๐	๑๐๐,๐๐๐	๑๐๐,๐๐๐	ร้อยละ ๘๐ ของชุมชนพึง พอใจ	ประชาชน เดินทางสะดวก และปลอดภัยใน เวลากลางคืน	กองช่าง

**รายละเอียดบัญชีโครงการ  
แผนพัฒนาท้องถิ่นห้าปี (พ.ศ.๒๕๖๖-๒๕๗๐)  
สำหรับองค์กรปกครองส่วนท้องถิ่นดำเนินการ  
องค์การบริหารส่วนตำบลโคกवान**

แบบ ผ.๐๒

- ก. ยุทธศาสตร์จังหวัดที่ ๑ ด้านเศรษฐกิจ
- ข. ยุทธศาสตร์การพัฒนาขององค์กรปกครองส่วนท้องถิ่นในเขตจังหวัดบุรีรัมย์ที่ ๓ การพัฒนาเกษตรกรรมและอุตสาหกรรม
๒. ยุทธศาสตร์ การพัฒนาทางด้านการเกษตร
- ๒.๑ แผนงาน : แผนงานการเกษตร

ที่	โครงการ	วัตถุประสงค์	เป้าหมาย (ผลผลิตของโครงการ)	งบประมาณและที่มา					ตัวชี้วัด (KPI)	ผลลัพธ์ที่คาดว่าจะได้รับ	หน่วยงานที่รับผิดชอบ
				๒๕๖๖ (บาท)	๒๕๖๗ (บาท)	๒๕๖๘ (บาท)	๒๕๖๙ (บาท)	๒๕๗๐ (บาท)			
๑	โครงการฝึกอบรมการทำเกษตรอินทรีย์/เกษตรผสมผสาน ตามหลักทฤษฎีเกษตรพอเพียง	เพื่อให้เกษตรกรมีความรู้ในการทำเกษตรอินทรีย์และเกษตรผสมผสาน	เกษตรกร จำนวน ๑๑๐ คน/โครงการ	๕๐,๐๐๐	๕๐,๐๐๐	๕๐,๐๐๐	๕๐,๐๐๐	๖๐,๐๐๐	เกษตรกรกลุ่มเป้าหมายไม่น้อยกว่าร้อยละ ๘๐ สามารถนำความรู้ไปดำเนินการ	เกษตรกรหันมาทำเกษตรอินทรีย์และเกษตรผสมผสาน	สำนักปลัด
๒	โครงการอนุรักษ์พันธุกรรมพืชอันเนื่องมาจากพระราชดำริสมเด็จพระเทพรัตนราชสุดาฯ สยามบรมราชกุมารี	เพื่ออนุรักษ์พันธุกรรมพืชอันเนื่องมาจากพระราชดำริ	จำนวน ๑ โครงการ	๔๐,๐๐๐	๔๕,๐๐๐	๕๐,๐๐๐	๕๕,๐๐๐	๖๐,๐๐๐	ร้อยละ ๘๐ พันธุกรรมพืชได้รับการอนุรักษ์	พื้นที่มีพันธุ์พืชสืบต่อไป	สำนักปลัด
๓	โครงการส่งเสริมการดำเนินงานและศึกษาดูงานของคณะกรรมการศูนย์ถ่ายทอดเทคโนโลยีการเกษตร	เพื่อส่งเสริมการดำเนินกิจกรรมของศูนย์ถ่ายทอดเทคโนโลยีการเกษตร	- ประชุม ๔ ครั้ง/ปี - จัดอบรมและศึกษาดูงาน	๓๐,๐๐๐	๓๕,๐๐๐	๔๐,๐๐๐	๕๐,๐๐๐	๖๐,๐๐๐	คณะกรรมการฯ ไม่น้อยกว่า ๘๐ มีความรู้เพิ่มขึ้น	คณะกรรมการมีความรู้เกี่ยวกับศูนย์ถ่ายทอดฯ และสามารถปฏิบัติงานได้มีประสิทธิภาพ	สำนักปลัด

**รายละเอียดบัญชีโครงการ  
แผนพัฒนาท้องถิ่นห้าปี (พ.ศ.๒๕๖๖-๒๕๗๐)  
สำหรับองค์กรปกครองส่วนท้องถิ่นดำเนินการ  
องค์การบริหารส่วนตำบลโคกवान**

แบบ ผ.๐๒

- ก. ยุทธศาสตร์จังหวัดที่ ๑ ด้านเศรษฐกิจ
- ข. ยุทธศาสตร์การพัฒนาขององค์กรปกครองส่วนท้องถิ่นในเขตจังหวัดบุรีรัมย์ที่ ๓ การพัฒนาเกษตรกรรมและอุตสาหกรรม
๒. ยุทธศาสตร์ การพัฒนาทางด้านการเกษตร
- ๒.๑ แผนงาน : แผนงานการเกษตร

ที่	โครงการ	วัตถุประสงค์	เป้าหมาย (ผลผลิตของโครงการ)	งบประมาณและที่มา					ตัวชี้วัด (KPI)	ผลลัพธ์ที่คาดว่าจะได้รับ	หน่วยงานที่รับผิดชอบ
				๒๕๖๖ (บาท)	๒๕๖๗ (บาท)	๒๕๖๘ (บาท)	๒๕๖๙ (บาท)	๒๕๗๐ (บาท)			
๔	โครงการพัฒนาศูนย์บริการและถ่ายทอดเทคโนโลยีการเกษตรเป็นแหล่งเรียนรู้ด้านการเกษตร	เพื่อพัฒนาต่อยอดกิจกรรมของศูนย์ฯ ให้เป็นแหล่งเรียนรู้และเป็นศูนย์พัฒนาการเกษตรในด้านต่าง ๆ	- แหล่งเรียนรู้การเลี้ยงปลาในบ่อซีเมนต์ - แหล่งเรียนรู้การเลี้ยงกบ - แหล่งเรียนรู้การปลูกพืชสมุนไพร - ฯล ฯ	๑๐๐,๐๐๐	๑๑๐,๐๐๐	๑๒๐,๐๐๐	๑๓๐,๐๐๐	๑๕๐,๐๐๐	ศูนย์บริการและถ่ายทอดเทคโนโลยีการเกษตรเป็นศูนย์การเรียนรู้ที่มีคุณภาพและสามารถถ่ายทอดความรู้ได้	เกษตรกรมีความรู้และสามารถประกอบอาชีพการเกษตรดีขึ้น	สำนักปลัด
๕	โครงการสาธิตผลิตเมล็ดพันธุ์ข้าว	เพื่อสาธิตการผลิตเมล็ดพันธุ์ข้าวที่ได้คุณภาพให้เกษตรกรนำไปปรับใช้	จำนวน ๕ ไร่	๒๐,๐๐๐	๒๕,๐๐๐	๓๐,๐๐๐	๓๕,๐๐๐	๔๐,๐๐๐	สามารถผลิตเมล็ดพันธุ์ข้าวได้ ๕๐๐ กก./ไร่	เกษตรกรมีเมล็ดพันธุ์ที่ดีในการทำ การเกษตร	สำนักปลัด
๖	โครงการปลูกป่าเฉลิมพระเกียรติ	เพื่อปลูกป่าเฉลิมพระเกียรติเนื่องในวันสำคัญต่าง ๆ	จำนวน ๓ โครงการ	๒๐,๐๐๐	๒๕,๐๐๐	๓๐,๐๐๐	๓๕,๐๐๐	๕๐,๐๐๐	ร้อยละ ๘๐ ประชาชนเข้าร่วมกิจกรรม	ทรัพยากรธรรมชาติดีขึ้น	สำนักปลัด

**รายละเอียดบัญชีโครงการ  
แผนพัฒนาท้องถิ่นห้าปี (พ.ศ.๒๕๖๖-๒๕๗๐)  
สำหรับองค์กรปกครองส่วนท้องถิ่นดำเนินการ  
องค์การบริหารส่วนตำบลโคกवान**

แบบ ผ.๐๒

- ก. ยุทธศาสตร์จังหวัดที่ ๑ ด้านเศรษฐกิจ
- ข. ยุทธศาสตร์การพัฒนาขององค์กรปกครองส่วนท้องถิ่นในเขตจังหวัดบุรีรัมย์ที่ ๓ การพัฒนาเกษตรกรรมและอุตสาหกรรม
๒. ยุทธศาสตร์ การพัฒนาทางด้านการเกษตร
- ๒.๑ แผนงาน : แผนงานการเกษตร

ที่	โครงการ	วัตถุประสงค์	เป้าหมาย (ผลผลิตของโครงการ)	งบประมาณและที่มา					ตัวชี้วัด (KPI)	ผลลัพธ์ที่คาดว่าจะได้รับ	หน่วยงานที่รับผิดชอบ
				๒๕๖๖ (บาท)	๒๕๖๗ (บาท)	๒๕๖๘ (บาท)	๒๕๖๙ (บาท)	๒๕๗๐ (บาท)			
๗	โครงการฝึกอบรมการลดต้นทุนทางการเกษตร	เพื่อให้ความรู้ทางวิชาการเพื่อให้เกษตรกรสามารถลดต้นทุนในการทำเกษตร	จำนวน ๑๑๐ คน	๒๐,๐๐๐	๒๕,๐๐๐	๓๐,๐๐๐	๓๕,๐๐๐	๕๐,๐๐๐	กลุ่มเป้าหมายเข้าใจได้ความรู้ร้อยละ ๙๐	เกษตรกรสามารถลดต้นทุนในการทำเกษตร	สำนักปลัด
๘	โครงการส่งเสริมการปลูกพืชสมุนไพรเพื่อใช้ในครัวเรือน	เพื่อส่งเสริมให้ครัวเรือนได้ปลูกพืชสมุนไพร	จำนวน ๑๑๐ ครัวเรือน	๒๐,๐๐๐	๒๕,๐๐๐	๓๐,๐๐๐	๓๕,๐๐๐	๕๐,๐๐๐	กลุ่มเป้าหมายปลูกพืชสมุนไพรในครัวเรือนร้อยละ ๙๐	ครัวเรือนมีพืชสมุนไพร	สำนักปลัด
๙	โครงการรณรงค์โลกบตอซัง	เพื่อสาธิตและรณรงค์ให้เกษตรกรได้เห็นประโยชน์ในการโลกบตอซัง	จำนวน ๑ ครั้ง	๕๐,๐๐๐	๕๐,๐๐๐	๕๐,๐๐๐	๕๐,๐๐๐	๕๐,๐๐๐	เกษตรกรหันมาโลกบตอซังเพิ่มขึ้น	สามารถช่วยลดต้นทุนให้กับเกษตรกรได้	สำนักปลัด
๑๐	โครงการฝึกอบรมให้ความรู้การใช้สารเคมีทางการเกษตร	เพื่ออบรมให้เกษตรกรใช้สารเคมีอย่างถูกต้อง	จำนวน ๑๑๐ คน	๕๐,๐๐๐	๕๐,๐๐๐	๕๐,๐๐๐	๕๐,๐๐๐	๕๐,๐๐๐	เกษตรกรทราบและใช้สารเคมีอย่างถูกต้องร้อยละ ๘๐	เกษตรกรปลอดภัยขึ้น	สำนักปลัด

**รายละเอียดบัญชีโครงการ  
แผนพัฒนาท้องถิ่นห้าปี (พ.ศ.๒๕๖๖-๒๕๗๐)  
สำหรับองค์กรปกครองส่วนท้องถิ่นดำเนินการ  
องค์การบริหารส่วนตำบลโคกवान**

แบบ ผ.๐๒

- ก. ยุทธศาสตร์จังหวัดที่ ๒ ด้านสังคมและคุณภาพชีวิต  
 ข. ยุทธศาสตร์การพัฒนาขององค์กรปกครองส่วนท้องถิ่นในเขตจังหวัดบุรีรัมย์ที่ ๑ เมืองน่าอยู่และคุณภาพชีวิตที่ดี  
 ๓. ยุทธศาสตร์ การพัฒนาด้านสังคมและคุณภาพชีวิต  
 ๓.๑ แนวทางการพัฒนา : แผนงานสร้างความเข้มแข็งของชุมชน

ที่	โครงการ	วัตถุประสงค์	เป้าหมาย (ผลผลิตของโครงการ)	งบประมาณและที่มา					ตัวชี้วัด (KPI)	ผลลัพธ์ที่คาดว่าจะได้รับ	หน่วยงานที่รับผิดชอบ
				๒๕๖๖ (บาท)	๒๕๖๗ (บาท)	๒๕๖๘ (บาท)	๒๕๖๙ (บาท)	๒๕๗๐ (บาท)			
๑	โครงการอบรมและส่งเสริมอาชีพการเพาะเห็ดในตะกร้า	เพื่อส่งเสริมให้ประชาชนนำความรู้ที่ได้ไปดำเนินการหารายได้เสริม	ประชาชนทั่วไป จำนวน ๑๑๐ คน	๒๐,๐๐๐	๒๐,๐๐๐	๒๐,๐๐๐	๒๐,๐๐๐	๒๐,๐๐๐	ร้อยละประชาชนที่ประกอบอาชีพเสริมเพิ่มขึ้น	ประชาชนชีวิต ความเป็นอยู่ดีขึ้น	กอง สวัสดิการ สังคม
๒	โครงการส่งเสริมอาชีพให้กับคนพิการและผู้ดูแลผู้พิการ	เพื่อส่งเสริมให้ผู้พิการนำความรู้ที่ได้ไปดำเนินการหารายได้เสริม	ผู้พิการในเขตตำบล โคกवान จำนวน ๘๐ คน	๒๐,๐๐๐	๒๐,๐๐๐	๒๐,๐๐๐	๒๐,๐๐๐	๒๐,๐๐๐	ผู้พิการไม่น้อยกว่าร้อยละ ๕๐ นำความรู้จากกิจกรรมไปประกอบอาชีพและมีรายได้เสริม	ผู้พิการมีชีวิต ความเป็นอยู่ดีขึ้น	กอง สวัสดิการ สังคม
๓	โครงการส่งเสริมอาชีพให้กับผู้สูงอายุ	เพื่อส่งเสริมให้ผู้สูงอายุนำความรู้ที่ได้ไปดำเนินการหารายได้เสริม	เด็กจำนวน ๑๑๐ คน	๒๐,๐๐๐	๒๐,๐๐๐	๒๐,๐๐๐	๒๐,๐๐๐	๒๐,๐๐๐	ระดับความรู้ความเข้าใจเกี่ยวกับสื่อต่าง ๆ	ผู้สูงอายุมีชีวิต ความเป็นอยู่ดีขึ้น	กอง สวัสดิการ สังคม

**รายละเอียดบัญชีโครงการ  
แผนพัฒนาท้องถิ่นห้าปี (พ.ศ.๒๕๖๖-๒๕๗๐)  
สำหรับองค์กรปกครองส่วนท้องถิ่นดำเนินการ  
องค์การบริหารส่วนตำบลโคกवान**

แบบ ผ.๐๒

- ก. ยุทธศาสตร์จังหวัดที่ ๒ ด้านสังคมและคุณภาพชีวิต
- ข. ยุทธศาสตร์การพัฒนาขององค์กรปกครองส่วนท้องถิ่นในเขตจังหวัดบุรีรัมย์ที่ ๑ เมืองน่าอยู่และคุณภาพชีวิตที่ดี
๓. ยุทธศาสตร์ การพัฒนาด้านสังคมและคุณภาพชีวิต
- ๓.๑ แนวทางการพัฒนา : แผนงานสร้างความเข้มแข็งของชุมชน

ที่	โครงการ	วัตถุประสงค์	เป้าหมาย (ผลผลิตของโครงการ)	งบประมาณและที่มา					ตัวชี้วัด (KPI)	ผลลัพธ์ที่คาดว่าจะได้รับ	หน่วยงานที่รับผิดชอบ
				๒๕๖๖ (บาท)	๒๕๖๗ (บาท)	๒๕๖๘ (บาท)	๒๕๖๙ (บาท)	๒๕๗๐ (บาท)			
๔	โครงการอบรมให้ความรู้สิทธิประโยชน์ของผู้สูงอายุและผู้พิการ	เพื่ออบรมให้ ผู้สูงอายุและผู้ พิการได้รู้ถึงสิทธิ ต่างๆ	เด็กจำนวน ๑๑๐ คน	๒๐,๐๐๐	๒๐,๐๐๐	๒๐,๐๐๐	๒๐,๐๐๐	๒๐,๐๐๐	ร้อยละ ๘๐ สามารถมีความรู้ ความเข้าใจมาก ขึ้น	ผู้สูงอายุและผู้ พิการมีส่วนร่วม ภาพดีขึ้น	กอง สวัสดิการ สังคม
๕	โครงการส่งเสริมอาชีพกลุ่มสตรี ในเขตตำบลโคกवान	เพื่อพัฒนาให้สตรี มีศักยภาพในด้าน ต่าง ๆ เพิ่มขึ้น	สตรีในตำบลโคก วาน จำนวน ๑๑๐ คน	๒๐,๐๐๐	๒๐,๐๐๐	๒๐,๐๐๐	๒๐,๐๐๐	๒๐,๐๐๐	สตรี กลุ่มเป้าหมายไม่ น้อยกว่าร้อยละ ๘๐ มีศักยภาพ เพิ่มขึ้น	สตรีมีบทบาท ในสังคม เพิ่มขึ้น	กอง สวัสดิการ สังคม
๖	จัดงานวันประเพณีสงกรานต์ และวันผู้สูงอายุ (วันรดน้ำขอ พร)	เพื่อสืบสาน ประเพณี วัฒนธรรมที่ดีงาม ของสังคมไทย	ประชาชน ผู้สูงอายุ ในเขตตำบลโคกवान	๒๐,๐๐๐	๒๐,๐๐๐	๒๐,๐๐๐	๒๐,๐๐๐	๒๐,๐๐๐	ผู้สูงอายุไม่น้อย กว่าร้อยละ ๕๐ เข้าร่วมกิจกรรม	สามารถสืบ สานประเพณี ท้องถิ่นให้คง อยู่ต่อไป	กอง สวัสดิการ สังคม
๗	โครงการพัฒนาศักยภาพผู้พิการ	เพื่อให้ผู้พิการ ผู้สูงอายุ และผู้ ยากไร้ มีศักยภาพ เพิ่มขึ้น	จำนวน ๑๑๐ คน	๒๐,๐๐๐	๒๐,๐๐๐	๒๐,๐๐๐	๒๐,๐๐๐	๒๐,๐๐๐	ผู้พิการ ผู้สูงอายุ และผู้ยากไร้ ร้อยละ ๘๐ มี ศักยภาพเพิ่มขึ้น	ผู้พิการ ผู้สูงอายุ และผู้ยากไร้ อยู่อย่างมี ความสุข	กอง สวัสดิการ สังคม

**รายละเอียดบัญชีโครงการ  
แผนพัฒนาท้องถิ่นห้าปี (พ.ศ.๒๕๖๖-๒๕๗๐)  
สำหรับองค์กรปกครองส่วนท้องถิ่นดำเนินการ  
องค์การบริหารส่วนตำบลโคกवान**

แบบ ผ.๐๒

- ก. ยุทธศาสตร์จังหวัดที่ ๒ ด้านสังคมและคุณภาพชีวิต  
 ข. ยุทธศาสตร์การพัฒนาขององค์กรปกครองส่วนท้องถิ่นในเขตจังหวัดบุรีรัมย์ที่ ๑ เมืองน่าอยู่และคุณภาพชีวิตที่ดี  
 ค. ยุทธศาสตร์ การพัฒนาด้านสังคมและคุณภาพชีวิต  
 ค.๑ แนวทางการพัฒนา : แผนงานสร้างความเข้มแข็งของชุมชน

ที่	โครงการ	วัตถุประสงค์	เป้าหมาย (ผลผลิตของโครงการ)	งบประมาณและที่มา					ตัวชี้วัด (KPI)	ผลลัพธ์ที่คาดว่าจะได้รับ	หน่วยงานที่รับผิดชอบ
				๒๕๖๖ (บาท)	๒๕๖๗ (บาท)	๒๕๖๘ (บาท)	๒๕๖๙ (บาท)	๒๕๗๐ (บาท)			
๘	โครงการพัฒนาศักยภาพผู้สูงอายุ	เพื่อจัดตั้งโรงเรียนและให้ผู้สูงอายุได้ทำกิจกรรมร่วมกัน	จำนวน ๑๑๐ คน	๒๐,๐๐๐	๒๐,๐๐๐	๒๐,๐๐๐	๒๐,๐๐๐	๒๐,๐๐๐	ผู้สูงอายุ ร้อยละ ๕๐ เข้าร่วมกิจกรรม	ผู้สูงอายุมีสุขภาพจิตใจที่ดี	กองสวัสดิการสังคม
๙	โครงการอุ่นไอรัก	เพื่อเสริมสร้างความอบอุ่นให้กับครอบครัว	จำนวน ๑๑๐ คน	๒๐,๐๐๐	๒๐,๐๐๐	๒๐,๐๐๐	๒๐,๐๐๐	๒๐,๐๐๐	ผู้เข้าร่วมโครงการมีความสัมพันธ์กัน	ครอบครัวมีความอบอุ่นเพิ่มขึ้น	กองสวัสดิการสังคม
๑๐	โครงการพัฒนาคุณภาพชีวิตระดับครัวเรือนตามหลักปรัชญาเศรษฐกิจพอเพียง	เพื่อยกระดับคุณภาพชีวิตของครัวเรือนให้ดีขึ้น	จำนวน ๑๑๐ ครัวเรือน	๒๐,๐๐๐	๒๐,๐๐๐	๒๐,๐๐๐	๒๐,๐๐๐	๒๐,๐๐๐	ครัวเรือนร้อยละ ๘๐ มีคุณภาพชีวิตดีขึ้น	ครอบครัวมีชีวิตความเป็นอยู่ที่ดีขึ้น	กองสวัสดิการสังคม
๑๑	โครงการอบรมกลุ่มเสี่ยงป้องกันผู้ติดเชื้อเอชไอวีรายใหม่	ให้ความรู้เพื่อป้องกันกลุ่มเสี่ยงติดเชื้อเอชไอวี	จำนวน ๑๑๐ คน	๒๐,๐๐๐	๒๐,๐๐๐	๒๐,๐๐๐	๒๐,๐๐๐	๒๐,๐๐๐	กลุ่มเป้าหมายไม่มีผู้ติดเชื้อรายใหม่	ช่วยลดปัญหาการติดเชื้อเอชไอวีรายใหม่	กองสวัสดิการสังคม



**รายละเอียดบัญชีโครงการ  
แผนพัฒนาท้องถิ่นห้าปี (พ.ศ.๒๕๖๖ -๒๕๗๐)  
สำหรับองค์กรปกครองส่วนท้องถิ่นดำเนินการ  
องค์การบริหารส่วนตำบลโคกกว่าน**

แบบ ผ.๐๒

- ก. ยุทธศาสตร์จังหวัดที่ ๒ ด้านสังคมและคุณภาพชีวิต  
 ข. ยุทธศาสตร์การพัฒนาขององค์กรปกครองส่วนท้องถิ่นในเขตจังหวัดบุรีรัมย์ที่ ๑ เมืองน่าอยู่และคุณภาพชีวิตที่ดี  
 ๓. ยุทธศาสตร์ การพัฒนาด้านสังคมและคุณภาพชีวิต  
 ๓.๑ แนวทางการพัฒนา : แผนงานสร้างความเข้มแข็งของชุมชน

ที่	โครงการ	วัตถุประสงค์	เป้าหมาย (ผลผลิตของโครงการ)	งบประมาณและที่มา					ตัวชี้วัด (KPI)	ผลลัพธ์ที่คาดว่าจะได้รับ	หน่วยงานที่รับผิดชอบ
				๒๕๖๖ (บาท)	๒๕๖๗ (บาท)	๒๕๖๘ (บาท)	๒๕๖๙ (บาท)	๒๕๗๐ (บาท)			
๑๒	โครงการส่งเสริมอาชีพกลุ่มสตรี ในเขตตำบลโคกกว่าน	เพื่อส่งเสริมให้สตรี สามารถนำความรู้ หารายได้เสริม	สตรี จำนวน ๑๑๐ คน	๓๐,๐๐๐	๓๕,๐๐๐	๔๐,๐๐๐	๔๕,๐๐๐	๕๐,๐๐๐	สตรีสามารถนำ ความรู้จากการ อบรมไปหา รายได้เสริมได้ ร้อยละ ๖๐	ครอบครัวมี ความเป็นอยู่ดี ขึ้น	กอง สวัสดิการ สังคม
๑๓	โครงการส่งเสริมและพัฒนา ผู้สูงอายุตามหลักปรัชญา เศรษฐกิจพอเพียง	เพื่อพัฒนา คุณภาพชีวิตของ ผู้สูงอายุโดยยึด หลักเศรษฐกิจ พอเพียง	ผู้สูงอายุ จำนวน ๑๑๐ คน	๓๐,๐๐๐	๓๕,๐๐๐	๔๐,๐๐๐	๔๕,๐๐๐	๕๐,๐๐๐	ผู้สูงอายุ ร้อยละ ๘๐ ดำเนินชีวิต ตามหลักปรัชญา เศรษฐกิจ พอเพียง	ผู้สูงอายุมีชีวิต ความเป็นอยู่ดี ขึ้น	กอง สวัสดิการ สังคม
๑๔	โครงการก่อสร้างร้านค้าชุมชน ม.๓ บ้านโคกสระ	เพื่อให้มีสถานที่ สำหรับขายของใน ชุมชน	จำนวน ๑ แห่ง	๕๐๐,๐๐๐	๕๐๐,๐๐๐	๕๐๐,๐๐๐	๕๐๐,๐๐๐	๕๐๐,๐๐๐	มีผู้มาขายของ และมีผู้มาซื้อ ของ	ประชาชนมี รายได้เพิ่มขึ้น	กองช่าง

**รายละเอียดบัญชีโครงการ  
แผนพัฒนาท้องถิ่นห้าปี (พ.ศ.๒๕๖๖ -๒๕๗๐)  
สำหรับองค์กรปกครองส่วนท้องถิ่นดำเนินการ  
องค์การบริหารส่วนตำบลโคกवान**

แบบ ผ.๐๒

- ก. ยุทธศาสตร์จังหวัดที่ ๒ ด้านสังคมและคุณภาพชีวิต
- ข. ยุทธศาสตร์การพัฒนาขององค์กรปกครองส่วนท้องถิ่นในเขตจังหวัดบุรีรัมย์ที่ ๑ เมืองน่าอยู่และคุณภาพชีวิตที่ดี
  - ๓. ยุทธศาสตร์ การพัฒนาด้านสังคมและคุณภาพชีวิต
  - ๓.๒ แนวทางการพัฒนา : แผนงานการรักษาความสงบภายใน

ที่	โครงการ	วัตถุประสงค์	เป้าหมาย (ผลผลิตของโครงการ)	งบประมาณและที่มา					ตัวชี้วัด (KPI)	ผลลัพธ์ที่คาดว่าจะได้รับ	หน่วยงานที่รับผิดชอบ
				๒๕๖๖ (บาท)	๒๕๖๗ (บาท)	๒๕๖๘ (บาท)	๒๕๖๙ (บาท)	๒๕๗๐ (บาท)			
๑	โครงการให้ความช่วยเหลือหรือสงเคราะห์ประชาชน	เพื่อพัฒนาคุณภาพชีวิตผู้เปราะบาง ด้อยโอกาสหรือผู้มีรายได้น้อยและผู้ไร้ที่พึ่งหรือผู้ประสบภัยภบัติต่าง ๆ ที่ได้รับผลกระทบต่อการดำรงชีวิต	ผู้ประสบภัย/ผู้ยากไร้ ได้รับการช่วยเหลือในเบื้องต้น	๒๐๐,๐๐๐	๒๐๐,๐๐๐	๒๐๐,๐๐๐	๒๐๐,๐๐๐	๒๐๐,๐๐๐	ร้อยละผู้ประสบภัย/ผู้ยากไร้ได้รับการช่วยเหลือ	ผู้ประสบภัย/ผู้ยากไร้ มีชีวิตความเป็นอยู่ดีขึ้น	สำนักปลัด/กองสวัสดิการสังคม

**รายละเอียดบัญชีโครงการ  
แผนพัฒนาท้องถิ่นห้าปี (พ.ศ.๒๕๖๖-๒๕๗๐)  
สำหรับองค์กรปกครองส่วนท้องถิ่นดำเนินการ  
องค์การบริหารส่วนตำบลโคกกว่าน**

แบบ ผ.๐๒

- ก. ยุทธศาสตร์จังหวัดที่ ๒ ด้านสังคมและคุณภาพชีวิต  
 ข. ยุทธศาสตร์การพัฒนาขององค์กรปกครองส่วนท้องถิ่นในเขตจังหวัดบุรีรัมย์ที่ ๑ เมื่อนำอยู่และคุณภาพชีวิตที่ดี  
 ก. ยุทธศาสตร์ การพัฒนาด้านสังคมและคุณภาพชีวิต  
 ก.๓ แผนงาน : แผนงานบริหารทั่วไป

ที่	โครงการ	วัตถุประสงค์	เป้าหมาย (ผลผลิตของโครงการ)	งบประมาณและที่มา					ตัวชี้วัด (KPI)	ผลลัพธ์ที่คาดว่าจะได้รับ	หน่วยงานที่รับผิดชอบ
				๒๕๖๖ (บาท)	๒๕๖๗ (บาท)	๒๕๖๘ (บาท)	๒๕๖๙ (บาท)	๒๕๗๐ (บาท)			
๑	โครงการฝึกอบรม/ทบทวนอาสาสมัครป้องกันภัยฝ่ายพลเรือน	เพื่อให้ อปพร. มีความพร้อมในการปฏิบัติหน้าที่ตามที่ได้รับคำสั่ง	จำนวน ๑๑๐ คน	๓๐๐,๐๐๐	๓๕๐,๐๐๐	๔๐๐,๐๐๐	๔๕๐,๐๐๐	๕๐๐,๐๐๐	ร้อยละผู้ที่เข้าการอบรมมีประสิทธิภาพเพิ่มขึ้น	อปพร.สามารถปฏิบัติหน้าที่ตามที่ได้รับคำสั่งได้ดี	สำนักปลัด
๒	โครงการจุดบริการประชาชนป้องกันและลดอุบัติเหตุช่วงเทศกาลปีใหม่และสงกรานต์	เพื่อบริการประชาชน และป้องกันอันตรายจากการเดินทางสัญจรในช่วงเทศกาล	จำนวน ๒ กิจกรรม	๘๐,๐๐๐	๘๕,๐๐๐	๙๐,๐๐๐	๙๕,๐๐๐	๑๐๐,๐๐๐	ร้อยละอุบัติเหตุลดลงจากปีที่ผ่านมา	ประชาชนมีความปลอดภัยในการเดินทางสัญจร	สำนักปลัด
๓	โครงการฝึกอบรมคุณธรรมจริยธรรมแก่เด็กและเยาวชนในเขตตำบลโคกกว่าน	เพื่อส่งเสริมให้เด็กและเยาวชนมีคุณธรรมจริยธรรม	จำนวน ๑๑๐ คน	๕๐,๐๐๐	๕๕,๐๐๐	๖๐,๐๐๐	๖๕,๐๐๐	๗๐,๐๐๐	เด็กและเยาวชนร้อยละ ๘๐ มีคุณธรรมเพิ่มขึ้น	เด็ก เยาวชน มีคุณธรรมจริยธรรม	สำนักปลัด
๔	อุดหนุนกิจกรรมเหล่ากาชาดจ.บุรีรัมย์	เพื่อสนับสนุนงบประมาณเหล่ากาชาดจังหวัดบุรีรัมย์	อุดหนุนเหล่ากาชาดจังหวัดบุรีรัมย์	๑๐,๐๐๐	๑๐,๐๐๐	๑๐,๐๐๐	๑๐,๐๐๐	๑๐,๐๐๐	เหล่ากาชาดจังหวัดบุรีรัมย์ได้รับเงินอุดหนุน	ประชาชนมีสภาพชีวิตความเป็นอยู่ดีขึ้น	สำนักปลัด

**รายละเอียดบัญชีโครงการ  
แผนพัฒนาท้องถิ่นห้าปี (พ.ศ.๒๕๖๖ -๒๕๗๐)  
สำหรับองค์กรปกครองส่วนท้องถิ่นดำเนินการ  
องค์การบริหารส่วนตำบลโคกกว่าน**

แบบ ผ.๐๒

- ก. ยุทธศาสตร์จังหวัดที่ ๒ ด้านสังคมและคุณภาพชีวิต  
 ข. ยุทธศาสตร์การพัฒนาขององค์กรปกครองส่วนท้องถิ่นในเขตจังหวัดบุรีรัมย์ที่ ๑ เมื่อนำอยู่และคุณภาพชีวิตที่ดี  
 ๓. ยุทธศาสตร์ การพัฒนาด้านสังคมและคุณภาพชีวิต  
 ๓.๓ แผนงาน : แผนงานบริหารทั่วไป

ที่	โครงการ	วัตถุประสงค์	เป้าหมาย (ผลผลิตของโครงการ)	งบประมาณและที่มา					ตัวชี้วัด (KPI)	ผลลัพธ์ที่คาดว่าจะได้รับ	หน่วยงานที่รับผิดชอบ
				๒๕๖๖ (บาท)	๒๕๖๗ (บาท)	๒๕๖๘ (บาท)	๒๕๖๙ (บาท)	๒๕๗๐ (บาท)			
๔	อุดหนุนโครงการป้องกันและแก้ไขปัญหายาเสพติด	เพื่ออุดหนุนที่ทำการปกครองอำเภอละหานทราย	จำนวน ๑ โครงการ	๓๐,๐๐๐	๓๐,๐๐๐	๓๐,๐๐๐	๓๐,๐๐๐	๓๐,๐๐๐	ร้อยละปัญหาเสพติดในพื้นที่ลดลง	กลุ่มเสี่ยงรู้เท่าทันและห่างไกลจากยาเสพติด	สำนักปลัด
๖	อุดหนุนงานรัฐพิธี ราชพิธี	เพื่ออุดหนุนที่ทำการปกครองอำเภอละหานทราย	จำนวน ๑ ครั้ง	๓๐,๐๐๐	๓๐,๐๐๐	๓๐,๐๐๐	๓๐,๐๐๐	๓๐,๐๐๐	ร้อยละ ๘๐ ของประชาชนเข้าร่วมกิจกรรม	ประชาชนแสดงออกถึงความจงรักภักดี	สำนักปลัด
๗	โครงการส่งเสริมอาชีพให้แก่ผู้ผ่านการบำบัด รักษา พื้นฟูผู้เสพยาเสพติด ผู้ติดยาเสพติด	เพื่ออบรมอาชีพให้กับผู้ผ่านการบำบัดยาเสพติด	จำนวน ๕๐ คน	๕๐,๐๐๐	๕๕,๐๐๐	๖๐,๐๐๐	๖๕,๐๐๐	๗๐,๐๐๐	ร้อยละของผู้อบรมประกอบอาชีพเสริม	ผู้ผ่านการบำบัดมีอาชีพและรายได้เพิ่มขึ้น	สำนักปลัด
๘	โครงการรณรงค์เผยแพร่ประชาสัมพันธ์สร้างจิตสำนึกให้ประชาชนห่างไกลยาเสพติด	เพื่อรณรงค์ให้กลุ่มเสี่ยง เด็ก เยาวชนได้รู้เท่าทันและตระหนักถึงพิษภัยจากยาเสพติด	จำนวน ๒ ครั้ง/ปี	๑๐,๐๐๐	๑๐,๐๐๐	๑๐,๐๐๐	๑๐,๐๐๐	๑๐,๐๐๐	ระดับความสำเร็จในการรณรงค์	เด็ก เยาวชนได้รู้เท่าทันและห่างไกลจากยาเสพติด	สำนักปลัด

**รายละเอียดบัญชีโครงการ  
แผนพัฒนาท้องถิ่นห้าปี (พ.ศ.๒๕๖๖-๒๕๗๐)  
สำหรับองค์กรปกครองส่วนท้องถิ่นดำเนินการ  
องค์การบริหารส่วนตำบลโคกवान**

แบบ ผ.๐๒

- ก. ยุทธศาสตร์จังหวัดที่ ๒ ด้านสังคมและคุณภาพชีวิต  
 ข. ยุทธศาสตร์การพัฒนาขององค์กรปกครองส่วนท้องถิ่นในเขตจังหวัดบุรีรัมย์ที่ ๑ เมื่อนำอยู่และคุณภาพชีวิตที่ดี  
 ค. ยุทธศาสตร์ การพัฒนาด้านสังคมและคุณภาพชีวิต  
 ค.๓ แผนงาน : แผนงานบริหารทั่วไป

ที่	โครงการ	วัตถุประสงค์	เป้าหมาย (ผลผลิตของโครงการ)	งบประมาณและที่มา					ตัวชี้วัด (KPI)	ผลลัพธ์ที่คาดว่าจะได้รับ	หน่วยงานที่รับผิดชอบ
				๒๕๖๖ (บาท)	๒๕๖๗ (บาท)	๒๕๖๘ (บาท)	๒๕๖๙ (บาท)	๒๕๗๐ (บาท)			
๙	โครงการจัดหาชุดตรวจสารเสพติดและอุปกรณ์ตรวจสารเสพติด	เพื่อจัดหาชุดตรวจสารเสพติดและอุปกรณ์ตรวจสารเสพติด	จำนวน ๕๐๐ ชิ้น	๑๐๐,๐๐๐	๑๐๐,๐๐๐	๑๐๐,๐๐๐	๑๐๐,๐๐๐	๑๐๐,๐๐๐	ร้อยละ ๘๐ เด็กเยาวชนได้รับการตรวจ	ช่วยลดปัญหา ยาเสพติดในชุมชนได้	สำนักปลัด
๑๐	โครงการซักซ้อมแผนป้องกันบรรเทาสาธารณภัย	เพื่อซักซ้อมและเตรียมความพร้อมในการดำเนินการงานป้องกันบรรเทาสาธารณภัย	จำนวน ๑๑๐ คน	๕๐,๐๐๐	๕๕,๐๐๐	๖๐,๐๐๐	๖๕,๐๐๐	๗๐,๐๐๐	กลุ่มเป้าหมายร้อยละ ๘๐ มีความพร้อมในการปฏิบัติหน้าที่	การป้องกันบรรเทาสาธารณภัยมีความพร้อม	สำนักปลัด
๑๑	โครงการอบรมส่งเสริมการปกครองระบอบประชาธิปไตยสำหรับเยาวชน	เพื่ออบรมให้ความรู้เรื่องการปกครองระบอบประชาธิปไตยให้แก่เยาวชน	จำนวน ๑๑๐ คน	๕๐,๐๐๐	๕๕,๐๐๐	๖๐,๐๐๐	๖๕,๐๐๐	๗๐,๐๐๐	กลุ่มเป้าหมายร้อยละ ๘๐ มีความเข้าใจในระบบการปกครองของไทย	เยาวชนเคารพการปกครองในระบอบประชาธิปไตย	สำนักปลัด
๑๒	โครงการฝึกอบรมการป้องกันและระงับอัคคีภัยในสถานศึกษา	เพื่ออบรมให้ความรู้แก่นักเรียนในการระงับอัคคีภัย	จำนวน ๑ ครั้ง	๕๐,๐๐๐	๕๕,๐๐๐	๖๐,๐๐๐	๖๕,๐๐๐	๗๐,๐๐๐	ร้อยละ ๘๐ เข้าใจและสามารถปฏิบัติได้	เด็กๆ มีความพร้อมมากขึ้น	สำนักปลัด

**รายละเอียดบัญชีโครงการ**  
**แผนพัฒนาท้องถิ่นห้าปี (พ.ศ.๒๕๖๖-๒๕๗๐)**  
**สำหรับองค์กรปกครองส่วนท้องถิ่นดำเนินการ**  
**องค์การบริหารส่วนตำบลโคกवान**

แบบ ผ.๐๒

- ก. ยุทธศาสตร์จังหวัดที่ ๒ ด้านสังคมและคุณภาพชีวิต  
 ข. ยุทธศาสตร์การพัฒนาขององค์กรปกครองส่วนท้องถิ่นในเขตจังหวัดบุรีรัมย์ที่ ๑ เมืองน่าอยู่และคุณภาพชีวิตที่ดี  
 ๓. ยุทธศาสตร์ การพัฒนาด้านสังคมและคุณภาพชีวิต  
 ๓.๔ แผนงาน : แผนงานสาธารณสุข

ที่	โครงการ	วัตถุประสงค์	เป้าหมาย (ผลผลิตของโครงการ)	งบประมาณและที่มา					ตัวชี้วัด (KPI)	ผลลัพธ์ที่คาดว่าจะได้รับ	หน่วยงานที่รับผิดชอบ
				๒๕๖๖ (บาท)	๒๕๖๗ (บาท)	๒๕๖๘ (บาท)	๒๕๖๙ (บาท)	๒๕๗๐ (บาท)			
๑	โครงการป้องกันและกำจัดโรคไข้เลือดออก	เพื่อป้องกันการแพร่ระบาดของโรคไข้เลือดออก	ฉีดพ่นยุงลาย ๑๑ หมู่บ้าน	๑๕๐,๐๐๐	๑๕๐,๐๐๐	๑๕๐,๐๐๐	๑๕๐,๐๐๐	๑๕๐,๐๐๐	ผู้ที่เป็นโรคไข้เลือดออก ลดลงต่อปี ร้อยละ ๕๐	ประชาชนในพื้นที่ไม่เกิดโรคไข้เลือดออก	สำนักปลัด
๒	โครงการรณรงค์ฉีดวัคซีนป้องกันโรคพิษสุนัขบ้า	เพื่อป้องกันการแพร่ระบาดในสัตว์และโรคพิษสุนัขบ้าสู่คน	แมว/สุนัข ฯ ล ฯ จำนวน ๒,๐๐๐ ตัว	๘๐,๐๐๐	๘๕,๐๐๐	๙๐,๐๐๐	๙๕,๐๐๐	๑๐๐,๐๐๐	แมว/สุนัข ร้อยละ ๙๐ ได้รับ การฉีดวัคซีน	ประชาชนปลอดภัยจากโรคติดต่อ	สำนักปลัด

**รายละเอียดบัญชีโครงการ  
แผนพัฒนาท้องถิ่นห้าปี (พ.ศ.๒๕๖๖-๒๕๗๐)  
สำหรับองค์กรปกครองส่วนท้องถิ่นดำเนินการ  
องค์การบริหารส่วนตำบลโคกवान**

แบบ ผ.๐๒

- ก. ยุทธศาสตร์จังหวัดที่ ๒ ด้านสังคมและคุณภาพชีวิต  
 ข. ยุทธศาสตร์การพัฒนาขององค์กรปกครองส่วนท้องถิ่นในเขตจังหวัดบุรีรัมย์ที่ ๒ การพัฒนาการท่องเที่ยวและกีฬา  
 ๓. ยุทธศาสตร์ การพัฒนาด้านสังคมและคุณภาพชีวิต  
 ๓.๕ แผนงาน : แผนงานเคหะและชุมชน

ที่	โครงการ	วัตถุประสงค์	เป้าหมาย (ผลผลิตของโครงการ)	งบประมาณและที่มา					ตัวชี้วัด (KPI)	ผลลัพธ์ที่คาดว่าจะได้รับ	หน่วยงานที่รับผิดชอบ
				๒๕๖๖ (บาท)	๒๕๖๗ (บาท)	๒๕๖๘ (บาท)	๒๕๖๙ (บาท)	๒๕๗๐ (บาท)			
๑	โครงการปรับปรุงสนามกีฬา ณ ที่ทำการองค์การบริหารส่วนตำบลโคกवान	เพื่อปรับปรุงสนามฟุตบอลเจ็ดคน อบต.โคกवानให้ดีขึ้น	ตามแบบและประมาณการของ อบต.โคกवान	๕๐๐,๐๐๐	๕๐๐,๐๐๐	๕๐๐,๐๐๐	๕๐๐,๐๐๐	๕๐๐,๐๐๐	ร้อยละ ๘๐ เยาวชนมาเล่นกีฬา	สนามดีขึ้นและมีความพร้อมในการจัดการแข่งขันกีฬา	กองช่าง
๒	โครงการก่อสร้างรั้ว ศพด.บ้านหนองหมี่	เพื่อสร้างความปลอดภัยให้เด็กในศพด.	ระยะรั้ว ๕๐ ม.	๑๐๐,๐๐๐	๑๕๐,๐๐๐	๒๐๐,๐๐๐	๒๕๐,๐๐๐	๓๐๐,๐๐๐	ได้ตามแบบกำหนด	ศูนย์พัฒนาเด็กเล็กชัดเจนและปลอดภัยมากขึ้น	กองช่าง
๓	โครงการก่อสร้างศูนย์ผู้สูงอายุ/ผู้พิการ อบต.โคกवान	เพื่อจัดตั้งศูนย์ผู้สูงอายุ/ผู้พิการ	จำนวน ๑ โครงการ	๑,๐๐๐,๐๐๐	๑,๑๐๐,๐๐๐	๑,๒๐๐,๐๐๐	๑,๓๐๐,๐๐๐	๑,๕๐๐,๐๐๐	ผู้สูงอายุ/ผู้พิการเข้าร่วมกิจกรรมร้อยละ ๘๐	มีความพร้อมในการดำเนินกิจกรรม	กองช่าง
๔	โครงการติดตั้งกล้องวงจรปิด ม.๗ บ้านหนองหมี่	เพื่อตรวจสอบและป้องกันเหตุต่างๆ ในชุมชน	จำนวน ๕ จุด	๕๐๐,๐๐๐	๕๐๐,๐๐๐	๕๐๐,๐๐๐	๕๐๐,๐๐๐	๕๐๐,๐๐๐	ร้อยละ ๘๐ ชุมชนพึงพอใจ	ประชาชนมีความปลอดภัยมากขึ้น	กองช่าง

**รายละเอียดบัญชีโครงการ  
แผนพัฒนาท้องถิ่นห้าปี (พ.ศ.๒๕๖๖-๒๕๗๐)  
สำหรับองค์กรปกครองส่วนท้องถิ่นดำเนินการ  
องค์การบริหารส่วนตำบลโคกवान**

แบบ ผ.๐๒

- ก. ยุทธศาสตร์จังหวัดที่ ๒ ด้านสังคมและคุณภาพชีวิต  
 ข. ยุทธศาสตร์การพัฒนาขององค์กรปกครองส่วนท้องถิ่นในเขตจังหวัดบุรีรัมย์ที่ ๑ เมืองน่าอยู่และคุณภาพชีวิตที่ดี  
 ๓. ยุทธศาสตร์ การพัฒนาด้านสังคมและคุณภาพชีวิต  
 ๓.๖ แผนงาน : แผนงานการศึกษา

ที่	โครงการ	วัตถุประสงค์	เป้าหมาย (ผลผลิตของโครงการ)	งบประมาณและที่มา					ตัวชี้วัด (KPI)	ผลลัพธ์ที่คาดว่าจะได้รับ	หน่วยงานที่รับผิดชอบ
				๒๕๖๖ (บาท)	๒๕๖๗ (บาท)	๒๕๖๘ (บาท)	๒๕๖๙ (บาท)	๒๕๗๐ (บาท)			
๑	โครงการสนับสนุนค่าใช้จ่ายการบริหารสถานศึกษา	เพื่อสนับสนุนค่าใช้จ่ายการบริหารสถานศึกษา - อาหารกลางวัน - วัสดุการเรียนการสอน - ฯลฯ	ศูนย์พัฒนาเด็กเล็กทั้ง ๓ ศูนย์	๙๐๐,๐๐๐	๙๐๐,๐๐๐	๙๐๐,๐๐๐	๙๐๐,๐๐๐	๙๐๐,๐๐๐	ศูนย์พัฒนาเด็กเล็กได้รับงบประมาณครบตามจำนวน	การจัดการศึกษามีคุณภาพตามมาตรฐาน	กองการศึกษา
๒	โครงการวันเด็กแห่งชาติ	เพื่อให้เด็กในพื้นที่ตำบลได้มีกิจกรรมและได้แสดงออกร่วมกัน	เด็ก ๆ ในตำบลเข้าร่วมกิจกรรม	๓๐,๐๐๐	๓๕,๐๐๐	๔๐,๐๐๐	๕๐,๐๐๐	๖๐,๐๐๐	เด็ก ๆ ในตำบลไม่น้อยกว่าร้อยละ ๖๐ เข้าร่วมกิจกรรม	เด็ก เยาวชนมีความสุข และสนุกกับกิจกรรม	กองการศึกษา
๓	อุดหนุนค่าอาหารกลางวันให้โรงเรียน สังกัด สพฐ.	เพื่ออุดหนุนอาหารกลางวันให้กับโรงเรียน สังกัด สพฐ. ตามยอดที่รายงาน	จำนวน ๗๐๐ คน	๓,๐๐๐,๐๐๐	๓,๐๐๐,๐๐๐	๓,๐๐๐,๐๐๐	๓,๐๐๐,๐๐๐	๓,๐๐๐,๐๐๐	โรงเรียนในสังกัด สพฐ.ได้รับเงินอุดหนุนครบตามจำนวน	เด็กนักเรียนได้รับประทานอาหารครบห้าหมู่	กองการศึกษา



รายละเอียดบัญชีโครงการ  
แผนพัฒนาท้องถิ่นห้าปี (พ.ศ.๒๕๖๖-๒๕๗๐)  
สำหรับองค์กรปกครองส่วนท้องถิ่นดำเนินการ  
องค์การบริหารส่วนตำบลโคกกว่าน

แบบ ผ.๐๒

- ก. ยุทธศาสตร์จังหวัดที่ ๒ ด้านสังคมและคุณภาพชีวิต  
ข. ยุทธศาสตร์การพัฒนาขององค์กรปกครองส่วนท้องถิ่นในเขตจังหวัดบุรีรัมย์ที่ ๒ การพัฒนาการท่องเที่ยวและกีฬา  
๓. ยุทธศาสตร์ การพัฒนาด้านสังคมและคุณภาพชีวิต  
๓.๖ แผนงาน : แผนงานการศึกษา

ที่	โครงการ	วัตถุประสงค์	เป้าหมาย (ผลผลิตของโครงการ)	งบประมาณและที่มา					ตัวชี้วัด (KPI)	ผลลัพธ์ที่คาดว่าจะได้รับ	หน่วยงานที่รับผิดชอบ
				๒๕๖๖ (บาท)	๒๕๖๗ (บาท)	๒๕๖๘ (บาท)	๒๕๖๙ (บาท)	๒๕๗๐ (บาท)			
๔	อุดหนุนประเพณีขึ้นเขาพนมรุ้ง	อุดหนุนจังหวัด ดำเนินกิจกรรม	อุดหนุนจังหวัด บุรีรัมย์	๑๐,๐๐๐	๑๐,๐๐๐	๑๐,๐๐๐	๑๐,๐๐๐	๑๐,๐๐๐	จังหวัดได้รับการ อุดหนุน	ประชาชนได้ ร่วมสืบสาน ประเพณี ท้องถิ่นให้คง อยู่ต่อไป	กอง การศึกษา

**รายละเอียดบัญชีโครงการ**  
**แผนพัฒนาท้องถิ่นห้าปี (พ.ศ.๒๕๖๖-๒๕๗๐)**  
**สำหรับองค์กรปกครองส่วนท้องถิ่นดำเนินการ**  
**องค์การบริหารส่วนตำบลโคกवान**

แบบ ผ.๐๒

- ก. ยุทธศาสตร์จังหวัดที่ ๒ ด้านสังคมและคุณภาพชีวิต  
 ข. ยุทธศาสตร์การพัฒนาขององค์กรปกครองส่วนท้องถิ่นในเขตจังหวัดบุรีรัมย์ที่ ๒ การพัฒนาการท่องเที่ยวและกีฬา  
 ค. ยุทธศาสตร์ การพัฒนาด้านสังคมและคุณภาพชีวิต  
 ค.๗ แผนงาน : แผนงานการศาสนาวัฒนธรรมและนันทนาการ

ที่	โครงการ	วัตถุประสงค์	เป้าหมาย (ผลผลิตของโครงการ)	งบประมาณและที่มา					ตัวชี้วัด (KPI)	ผลลัพธ์ที่คาดว่าจะได้รับ	หน่วยงานที่รับผิดชอบ
				๒๕๖๖ (บาท)	๒๕๖๗ (บาท)	๒๕๖๘ (บาท)	๒๕๖๙ (บาท)	๒๕๗๐ (บาท)			
๑	โครงการแข่งขันกีฬาโคกवानเกมส์	เพื่อสร้างความรักสามัคคีในชุมชน	ประชาชน-เยาวชน ทั้ง ๑๑ หมู่เข้าร่วมกิจกรรม	๑๕๐,๐๐๐	๒๐๐,๐๐๐	๒๕๐,๐๐๐	๓๐๐,๐๐๐	๓๐๐,๐๐๐	ประชาชนเยาวชนทุกหมู่เข้าร่วมการแข่งขัน	ชุมชนมีความสามัคคีมากขึ้น	กองการศึกษา
๒	โครงการส่งนักกีฬาเข้าร่วมการแข่งขันกีฬาละหานทรายสัมพันธ์เกมส์	เพื่อส่งนักกีฬาเข้าร่วมการแข่งขันกีฬาละหานทรายสัมพันธ์เกมส์	พนักงานส่วนตำบลประชาชนตำบลโคกवानเข้าร่วมการแข่งขัน	๓๐,๐๐๐	๓๕,๐๐๐	๔๐,๐๐๐	๔๕,๐๐๐	๕๐,๐๐๐	ร้อยละของการเข้าร่วมการแข่งขัน	ชุมชนมีความสามัคคีเพิ่มมากขึ้น	กองการศึกษา
๓	โครงการสืบสานประเพณีลอยกระทง	เพื่อส่งเสริมขนบธรรมเนียมประเพณีท้องถิ่น	ประชาชนในเขตตำบลเข้าร่วมกิจกรรม	๕๐,๐๐๐	๕๕,๐๐๐	๖๐,๐๐๐	๖๕,๐๐๐	๗๐,๐๐๐	ประชาชนเข้าร่วมกิจกรรมทุกหมู่บ้าน	สามารถสืบสานประเพณีท้องถิ่นให้คงอยู่ต่อไป	กองการศึกษา
๔	โครงการแห่เทียนเข้าพรรษา	เพื่อส่งเสริมวัฒนธรรมท้องถิ่น	ประชาชนทั้งตำบลเข้าร่วมกิจกรรม	๒๐,๐๐๐	๒๕,๐๐๐	๓๐,๐๐๐	๓๕,๐๐๐	๕๐,๐๐๐	ประชาชนเข้าร่วมกิจกรรมทุกหมู่บ้าน	สามารถสืบสานประเพณีท้องถิ่นให้คงอยู่ต่อไป	กองการศึกษา

**รายละเอียดบัญชีโครงการ**  
**แผนพัฒนาท้องถิ่นห้าปี (พ.ศ.๒๕๖๖-๒๕๗๐)**  
**สำหรับองค์กรปกครองส่วนท้องถิ่นดำเนินการ**  
**องค์การบริหารส่วนตำบลโคกกว่าน**

แบบ ผ.๐๒

- ก. ยุทธศาสตร์จังหวัดที่ ๒ ด้านสังคมและคุณภาพชีวิต
- ข. ยุทธศาสตร์การพัฒนาขององค์กรปกครองส่วนท้องถิ่นในเขตจังหวัดบุรีรัมย์ที่ ๑ เมืองน่าอยู่และคุณภาพชีวิตที่ดี
๓. ยุทธศาสตร์ การพัฒนาด้านสังคมและคุณภาพชีวิต
- ๓.๘ แนวทางการพัฒนา : แผนงานงบกลาง

ที่	โครงการ	วัตถุประสงค์	เป้าหมาย (ผลผลิตของโครงการ)	งบประมาณและที่มา					ตัวชี้วัด (KPI)	ผลลัพธ์ที่คาดว่าจะได้รับ	หน่วยงานที่รับผิดชอบ
				๒๕๖๖ (บาท)	๒๕๖๗ (บาท)	๒๕๖๘ (บาท)	๒๕๖๙ (บาท)	๒๕๗๐ (บาท)			
๑	จ่ายเบี้ยยังชีพผู้สูงอายุ	เพื่อช่วยเหลือผู้สูงอายุและผู้พิการ	ผู้สูงอายุและผู้พิการติดต่อเชื้อ HIV ในตำบลโคกกว่าน	๑๐๐,๐๐๐	๑๑๐,๐๐๐	๑๒๐,๐๐๐	๑๓๐,๐๐๐	๑๔๐,๐๐๐	จำนวนผู้สูงอายุที่ลงทะเบียนได้รับเบี้ย	ผู้สูงอายุมีคุณภาพชีวิตดีขึ้น	กองสวัสดิการสังคม
๒	จ่ายเบี้ยยังชีพผู้สูงอายุ	เพื่อจ่ายเบี้ยให้กับผู้สูงอายุตามนโยบายรัฐบาล	ผู้สูงอายุ/ผู้พิการ จำนวน ๙๐๐ คน	๘,๐๐๐,๐๐๐	๘,๕๐๐,๐๐๐	๙,๐๐๐,๐๐๐	๙,๕๐๐,๐๐๐	๑๐,๐๐๐,๐๐๐	ผู้สูงอายุทุกคนที่ขึ้นทะเบียนได้รับเบี้ย	ผู้สูงอายุมีคุณภาพชีวิตดีขึ้น	กองสวัสดิการสังคม
๓	จ่ายเบี้ยยังชีพผู้พิการ	เพื่อจ่ายเบี้ยให้กับผู้พิการตามนโยบายรัฐบาล	ผู้พิการ จำนวน ๓๕๐ คน	๓,๙๐๐,๐๐๐	๔,๐๐๐,๐๐๐	๔,๒๐๐,๐๐๐	๔,๓๐๐,๐๐๐	๕,๐๐๐,๐๐๐	ผู้พิการทุกคนขึ้นทะเบียนได้รับเบี้ย	ผู้พิการมีคุณภาพชีวิตดีขึ้น	กองสวัสดิการสังคม
๔	สมทบกองทุนหลักประกันสุขภาพตำบลโคกกว่าน (สปสข.ตำบลโคกกว่าน)	เพื่อสมทบกองทุนตามนโยบายของรัฐบาล	จำนวน ๑ ครั้ง	๑๕๐,๐๐๐	๑๕๐,๐๐๐	๑๕๐,๐๐๐	๑๕๐,๐๐๐	๑๘๐,๐๐๐	สมทบกองทุนตามหลักเกณฑ์	กองทุนสามารถดำเนินการได้	สำนักปลัด

**รายละเอียดบัญชีโครงการ  
แผนพัฒนาท้องถิ่นห้าปี (พ.ศ.๒๕๖๖-๒๕๗๐)  
สำหรับองค์กรปกครองส่วนท้องถิ่นดำเนินการ  
องค์การบริหารส่วนตำบลโคกवान**

แบบ ผ.๑๒

- ก. ยุทธศาสตร์จังหวัดที่ ๓ ด้านทรัพยากรธรรมชาติและสิ่งแวดล้อม
- ข. ยุทธศาสตร์การพัฒนาขององค์กรปกครองส่วนท้องถิ่นในเขตจังหวัดบุรีรัมย์ที่ ๒ การพัฒนาการท่องเที่ยว
๔. ยุทธศาสตร์ การพัฒนาด้านทรัพยากรธรรมชาติและสิ่งแวดล้อม
- ๔.๑ แผนงาน : แผนงานเกษตร

ที่	โครงการ	วัตถุประสงค์	เป้าหมาย (ผลผลิตของโครงการ)	งบประมาณและที่มา					ตัวชี้วัด (KPI)	ผลลัพธ์ที่คาดว่าจะได้รับ	หน่วยงานที่รับผิดชอบ
				๒๕๖๖ (บาท)	๒๕๖๗ (บาท)	๒๕๖๘ (บาท)	๒๕๖๙ (บาท)	๒๕๗๐ (บาท)			
๑	โครงการปลูกป่าเฉลิมพระเกียรติ	เพื่อเพิ่มพื้นที่ป่าไม้และปรับปรุงพื้นที่ป่าที่เสื่อมโทรม	ปลูกต้นไม้บริเวณป่าเสื่อมโทรมและที่สาธารณะต่าง ๆ	๒๐,๐๐๐	๒๐,๐๐๐	๒๐,๐๐๐	๒๐,๐๐๐	๒๐,๐๐๐	ป่าเสื่อมโทรมและที่สาธารณะต่าง ๆ มีต้นไม้เพิ่มขึ้น	สามารถเพิ่มพื้นที่ป่ามากขึ้น	สำนักปลัด
๒	โครงการค่ายอาสาอนุรักษ์ฟื้นฟูทรัพยากรธรรมชาติและสิ่งแวดล้อม	เพื่อปลูกฝังให้ชุมชนได้ตระหนักและอนุรักษ์ทรัพยากรธรรมชาติและสิ่งแวดล้อม	- ผู้นำหมู่บ้าน - ประชาชน เยาวชน - ทสม. จำนวน ๑๕๐ คน	๕๐,๐๐๐	๗๐,๐๐๐	๘๐,๐๐๐	๙๐,๐๐๐	๑๐๐,๐๐๐	ทรัพยากรธรรมชาติเพิ่มขึ้น	ทรัพยากรธรรมชาติและสิ่งแวดล้อมมีความอุดมสมบูรณ์ยิ่งขึ้น	สำนักปลัด
๔	โครงการ “รักษป่า รักษน้ำ รักแผ่นดิน”	เพื่อสานต่อโครงการในพระราชดำริ	๑๑๐ คน	๒๐,๐๐๐	๒๕,๐๐๐	๓๐,๐๐๐	๓๕,๐๐๐	๕๐,๐๐๐	ทรัพยากรธรรมชาติอุดมสมบูรณ์เพิ่มขึ้น	ทรัพยากรธรรมชาติของตำบลโคกवानมีความสมบูรณ์	สำนักปลัด
๔	โครงการอนุรักษ์พันธุกรรมพืช	เพื่ออนุรักษ์พันธุ์พืชท้องถิ่น	พันธุ์พืชทุกชนิดในท้องถิ่นได้รับการอนุรักษ์	๒๐,๐๐๐	๒๕,๐๐๐	๓๐,๐๐๐	๓๕,๐๐๐	๕๐,๐๐๐	พันธุกรรมพืชในท้องถิ่นได้รับการอนุรักษ์เพิ่มขึ้น	พันธุ์พืชทุกชนิดมีอยู่กับท้องถิ่นตลอดไป	สำนักปลัด

**รายละเอียดบัญชีโครงการ  
แผนพัฒนาท้องถิ่นห้าปี (พ.ศ.๒๕๖๖-๒๕๗๐)  
สำหรับองค์กรปกครองส่วนท้องถิ่นดำเนินการ  
องค์การบริหารส่วนตำบลโคกवान**

แบบ ผ.๐๒

- ก. ยุทธศาสตร์จังหวัดที่ ๓ ด้านทรัพยากรธรรมชาติและสิ่งแวดล้อม
- ข. ยุทธศาสตร์การพัฒนาขององค์กรปกครองส่วนท้องถิ่นในเขตจังหวัดบุรีรัมย์ที่ ๒ การพัฒนาการท่องเที่ยว
๔. ยุทธศาสตร์ การพัฒนาด้านทรัพยากรธรรมชาติและสิ่งแวดล้อม
- ๔.๑ แผนงาน : แผนงานเกษตร

ที่	โครงการ	วัตถุประสงค์	เป้าหมาย (ผลผลิตของโครงการ)	งบประมาณและที่มา					ตัวชี้วัด (KPI)	ผลลัพธ์ที่คาดว่าจะได้รับ	หน่วยงานที่รับผิดชอบ
				๒๕๖๖ (บาท)	๒๕๖๗ (บาท)	๒๕๖๘ (บาท)	๒๕๖๙ (บาท)	๒๕๗๐ (บาท)			
๕	โครงการปรับภูมิทัศน์องค์การบริหารส่วนตำบลและที่สาธารณะ	เพื่อพัฒนาปรับภูมิทัศน์องค์การบริหารส่วนตำบลและที่สาธารณะให้ดีขึ้น	จำนวน ๑ แห่ง	๑๐๐,๐๐๐	๑๐๐,๐๐๐	๑๐๐,๐๐๐	๑๐๐,๐๐๐	๑๐๐,๐๐๐	ภูมิทัศน์ขององค์กรมีเพิ่มขึ้น	อบต.โคกवानและสาธารณะดูดีขึ้น	สำนักปลัด
๖	โครงการสัมมนาเชิงปฏิบัติการพัฒนาผู้นำเครือข่ายชุมชน	เพื่อสัมมนาเชิงปฏิบัติการพัฒนาผู้นำเครือข่ายชุมชน	จำนวน ๑๑๐ คน	๕๐,๐๐๐	๕๐,๐๐๐	๕๐,๐๐๐	๕๐,๐๐๐	๕๐,๐๐๐	เครือข่ายเพิ่มร้อยละ ๘๐	ผู้นำเครือข่ายชุมชนมีศักยภาพมากขึ้น	สำนักปลัด
๗	โครงการฝึกอบรมราษฎรอาสาสมัครพิทักษ์ป่า (รสป.)	เพื่อฝึกอบรมราษฎรอาสาสมัครพิทักษ์ป่า (รสป.)	จำนวน ๑๑๐ คน	๕๐,๐๐๐	๕๐,๐๐๐	๕๐,๐๐๐	๕๐,๐๐๐	๕๐,๐๐๐	อาสาสมัครเพิ่มขึ้นเพิ่มร้อยละ ๘๐	ราษฎรอาสาสมัครพิทักษ์ป่ามีศักยภาพมากขึ้น	สำนักปลัด
๘	โครงการพัฒนาศักยภาพ ทสม.	เพื่อพัฒนาศักยภาพ ทสม.	จำนวน ๑๑๐ คน	๕๐,๐๐๐	๕๐,๐๐๐	๕๐,๐๐๐	๕๐,๐๐๐	๕๐,๐๐๐	ร้อยละ ๘๐ มีศักยภาพเพิ่มขึ้น	ทสม. มีศักยภาพ	สำนักปลัด

**รายละเอียดบัญชีโครงการ**  
**แผนพัฒนาท้องถิ่นห้าปี (พ.ศ.๒๕๖๖-๒๕๗๐)**  
**สำหรับองค์กรปกครองส่วนท้องถิ่นดำเนินการ**  
**องค์การบริหารส่วนตำบลโคกवान**

แบบ ผ.๐๒

- ก. ยุทธศาสตร์จังหวัดที่ ๓ ด้านทรัพยากรธรรมชาติและสิ่งแวดล้อม
- ข. ยุทธศาสตร์การพัฒนาขององค์กรปกครองส่วนท้องถิ่นในเขตจังหวัดบุรีรัมย์ที่ ๓ การพัฒนาเกษตรกรรมและอุตสาหกรรมครบวงจร
๔. ยุทธศาสตร์ การพัฒนาทางด้านทรัพยากรธรรมชาติและสิ่งแวดล้อม
- ๔.๒ แผนงาน : แผนงานเคหะและชุมชน

ที่	โครงการ	วัตถุประสงค์	เป้าหมาย (ผลผลิตของโครงการ)	งบประมาณและที่มา					ตัวชี้วัด (KPI)	ผลลัพธ์ที่คาดว่าจะได้รับ	หน่วยงานที่รับผิดชอบ
				๒๕๖๖ (บาท)	๒๕๖๗ (บาท)	๒๕๖๘ (บาท)	๒๕๖๙ (บาท)	๒๕๗๐ (บาท)			
๑	โครงการพิทักษ์ป่า (ขุดลอกแนวกันไฟที่มีอยู่เดิม ฯ ล ฯ)	เพื่อพิทักษ์ป่าไม่ให้เกิดไฟไหม้และป้องกันการบุกรุกป่า	พื้นที่ตำบลโคกวาน ม.๑,๓,๔,๕,๖,๗,๘,๙,๑๐,๑๑	๑,๐๐๐,๐๐๐	๑,๐๐๐,๐๐๐	๑,๐๐๐,๐๐๐	๑,๐๐๐,๐๐๐	๑,๐๐๐,๐๐๐	การบุกรุกป่าลดลง	ป่าไม้อุดมสมบูรณ์มากขึ้น	กองช่าง
๒	โครงการขุดลอกหนองน้ำสาธารณะ ม.๔ บ้านหนองถนน (ป่าชุมชน)	เพื่อใช้ในการกักเก็บน้ำใช้ในการเกษตรและอุปโภค-บริโภค	กว้าง ๑๖๐ ยาว ๓๐๐ ม. ลึก ๕ ม.	๕,๐๐๐,๐๐๐	๕,๐๐๐,๐๐๐	๕,๐๐๐,๐๐๐	๕,๐๐๐,๐๐๐	๕,๐๐๐,๐๐๐	มีปริมาณน้ำเพิ่มขึ้น	เกษตรกรมีน้ำใช้ในการเกษตรและอุปโภค-บริโภคเพิ่มขึ้น	กองช่าง
๓	โครงการก่อสร้างทำนบกั้นน้ำบริเวณป่าชุมชน ม.๔,๑๑ บ้านหนองถนน	เพื่อใช้ในการกักเก็บน้ำใช้ในการเกษตรและอุปโภค-บริโภค	จำนวน ๑ โครงการ	๘๐๐,๐๐๐	๘๐๐,๐๐๐	๘๐๐,๐๐๐	๘๐๐,๐๐๐	๘๐๐,๐๐๐	มีปริมาณน้ำเพิ่มขึ้น	เกษตรกรมีน้ำใช้ในการเกษตรและอุปโภค-บริโภคเพิ่มขึ้น	กองช่าง
๔	โครงการขุดลอกโอปะเตียน ม.๒ บ้านโคกवान	เพื่อขุดลอกคลองให้กว้างขึ้น	กว้าง ๖ ม. ยาว ๓๕๐ ม. ลึก ๓ ม.	๕๐๐,๐๐๐	๕๐๐,๐๐๐	๕๐๐,๐๐๐	๕๐๐,๐๐๐	๕๐๐,๐๐๐	มีปริมาณน้ำเพิ่มขึ้น	มีน้ำเพียงพอในการทำ การเกษตร	กองช่าง
๕	โครงการขุดลอกโอรังกู ม.๒ บ้านโคกवान	เพื่อขุดลอกคลองให้กว้างขึ้น	กว้าง ๓ ม. ยาว ๑,๕๐๐ ม. ลึก ๓ ม.	๑,๕๐๐,๐๐๐	๑,๕๐๐,๐๐๐	๑,๕๐๐,๐๐๐	๑,๕๐๐,๐๐๐	๑,๕๐๐,๐๐๐	มีปริมาณน้ำเพิ่มขึ้น	มีน้ำเพียงพอในการทำ การเกษตร	กองช่าง

**รายละเอียดบัญชีโครงการ  
แผนพัฒนาท้องถิ่นห้าปี (พ.ศ.๒๕๖๖-๒๕๗๐)  
สำหรับองค์กรปกครองส่วนท้องถิ่นดำเนินการ  
องค์การบริหารส่วนตำบลโคกवान**

แบบ ผ.๐๒

- ก. ยุทธศาสตร์จังหวัดที่ ๓ ด้านทรัพยากรธรรมชาติและสิ่งแวดล้อม
- ข. ยุทธศาสตร์การพัฒนาขององค์กรปกครองส่วนท้องถิ่นในเขตจังหวัดบุรีรัมย์ที่ ๓ การพัฒนาเกษตรกรรมและอุตสาหกรรมครบวงจร
๔. ยุทธศาสตร์ การพัฒนาทางด้านทรัพยากรธรรมชาติและสิ่งแวดล้อม
- ๔.๒ แผนงาน : แผนงานเคหะและชุมชน

ที่	โครงการ	วัตถุประสงค์	เป้าหมาย (ผลผลิตของโครงการ)	งบประมาณและที่มา					ตัวชี้วัด (KPI)	ผลลัพธ์ที่คาดว่าจะได้รับ	หน่วยงานที่รับผิดชอบ
				๒๕๖๖ (บาท)	๒๕๖๗ (บาท)	๒๕๖๘ (บาท)	๒๕๖๙ (บาท)	๒๕๗๐ (บาท)			
๖	โครงการขุดลอกสระสาธารณะ (กรป.กลาง) ม.๘ บ้านหนองตะครองน้อย	เพื่อพิทักษ์ป่าไม้ให้สมบูรณ์และป้องกันการบุกรุกป่า	เพื่อใช้ในการกักเก็บน้ำใช้ในการเกษตรและอุปโภค-บริโภค	กว้าง ๔๐ ยาว ๖๕ ม. ลึก ๒ ม.	๘๐๐,๐๐๐	๘๐๐,๐๐๐	๘๐๐,๐๐๐	๘๐๐,๐๐๐	๘๐๐,๐๐๐	มีปริมาณน้ำเพิ่มขึ้น	กองช่าง

**รายละเอียดบัญชีโครงการ  
แผนพัฒนาท้องถิ่นห้าปี (พ.ศ.๒๕๖๖-๒๕๗๐)  
สำหรับองค์กรปกครองส่วนท้องถิ่นดำเนินการ  
องค์การบริหารส่วนตำบลโคกกว่าน**

แบบ ผ.๐๒

- ก. ยุทธศาสตร์จังหวัดที่ ๒ ด้านสังคมและคุณภาพชีวิต
- ข. ยุทธศาสตร์การพัฒนาขององค์กรปกครองส่วนท้องถิ่นในเขตจังหวัดบุรีรัมย์ที่ ๔ การพัฒนาขีดสมรรถนะองค์กร
๕. ยุทธศาสตร์ ยุทธศาสตร์ด้านการบริหารจัดการบ้านเมืองที่ดี
- ๕.๑ แผนงาน : แผนงานบริหารทั่วไป

ที่	โครงการ	วัตถุประสงค์	เป้าหมาย (ผลผลิตของโครงการ)	งบประมาณและที่มา					ตัวชี้วัด (KPI)	ผลลัพธ์ที่คาดว่าจะได้รับ	หน่วยงานที่รับผิดชอบ
				๒๕๖๖ (บาท)	๒๕๖๗ (บาท)	๒๕๖๘ (บาท)	๒๕๖๙ (บาท)	๒๕๗๐ (บาท)			
๑	โครงการอำนวยการจัดทำแผนชุมชนและประชุมประชาคมหมู่บ้าน	เพื่อให้ประชาชนมีส่วนร่วมในการพัฒนาท้องถิ่น	หมู่บ้านในเขตตำบลทั้ง ๑๑ หมู่บ้าน	๕๐,๐๐๐	๕๐,๐๐๐	๕๐,๐๐๐	๕๐,๐๐๐	๕๐,๐๐๐	ประชาชนมีส่วนร่วมในทุกระดับ	สามารถแก้ไขปัญหาของชุมชนได้ตรงประเด็น	สำนักปลัด
๒	โครงการสำรวจความพึงพอใจในการบริการประชาชน	เพื่อสำรวจผลการปฏิบัติงานในการบริการประชาชนในรอบปี	จำนวน ๑ ครั้ง	๕๐,๐๐๐	๕๐,๐๐๐	๕๐,๐๐๐	๕๐,๐๐๐	๕๐,๐๐๐	สุ่มตัวอย่างได้ครอบคลุมพื้นที่ตำบลโคกกว่าน	ผลการสำรวจสามารถปรับปรุงการทำงานได้	สำนักปลัด
๓	โครงการอบรมให้ความรู้เกี่ยวกับ พ.ร.บ.ข้อมูลข่าวสารและกฎหมายเบื้องต้น	เพื่ออบรมให้ทราบเกี่ยวกับกฎหมายเบื้องต้นต่าง ๆ	พนักงาน ผู้บริหาร สมาชิก สตรี นักเรียน ประชาชนทั่วไป ๆ ล ๆ	๕๐,๐๐๐	๕๐,๐๐๐	๕๐,๐๐๐	๕๐,๐๐๐	๕๐,๐๐๐	ผู้เข้ารับการอบรมมีความรู้ทางด้านกฎหมายเพิ่มขึ้น	สามารถนำความรู้ไปใช้ในชีวิตประจำวันได้	สำนักปลัด
๔	โครงการอบรมการป้องกันการทุจริตและประโยชน์ทับซ้อนภาครัฐ	เพื่อป้องกันการทุจริตในการปฏิบัติหน้าที่	ผู้บริหาร สมาชิก พนักงานส่วนตำบล พนักงานจ้าง จำนวน ๗๕ คน	๓๐,๐๐๐	๓๐,๐๐๐	๓๐,๐๐๐	๓๐,๐๐๐	๕๐,๐๐๐	ผู้เข้ารับการฝึกอบรมมีความเข้าใจและปฏิบัติหน้าที่โดยสุจริต	ไม่มีการทุจริตในหน้าที่ภายในองค์กร	สำนักปลัด



**รายละเอียดบัญชีโครงการ  
แผนพัฒนาท้องถิ่นห้าปี (พ.ศ.๒๕๖๖-๒๕๗๐)  
สำหรับองค์กรปกครองส่วนท้องถิ่นดำเนินการ  
องค์การบริหารส่วนตำบลโคกवान**

แบบ ผ.๐๒

- ก. ยุทธศาสตร์จังหวัดที่ ๒ ด้านสังคมและคุณภาพชีวิต
- ข. ยุทธศาสตร์การพัฒนาขององค์กรปกครองส่วนท้องถิ่นในเขตจังหวัดบุรีรัมย์ที่ ๔ การพัฒนาขีดสมรรถนะองค์กร
๕. ยุทธศาสตร์ ยุทธศาสตร์ด้านการบริหารจัดการบ้านเมืองที่ดี
- ๕.๑ แผนงาน : แผนงานบริหารทั่วไป

ที่	โครงการ	วัตถุประสงค์	เป้าหมาย (ผลผลิตของโครงการ)	งบประมาณและที่มา					ตัวชี้วัด (KPI)	ผลลัพธ์ที่คาดว่าจะได้รับ	หน่วยงานที่รับผิดชอบ
				๒๕๖๖ (บาท)	๒๕๖๗ (บาท)	๒๕๖๘ (บาท)	๒๕๖๙ (บาท)	๒๕๗๐ (บาท)			
๕	โครงการฝึกอบรมและศึกษาดูงาน	เพื่อพัฒนาศักยภาพแก่บุคลากร ของ อบต. ผู้นำชุมชนและประชาชนทั่วไป	พนักงาน คณะผู้บริหาร สมาชิก ผู้นำหมู่บ้านและประชาชนทั่วไป	๓๐๐,๐๐๐	๓๐๐,๐๐๐	๓๐๐,๐๐๐	๓๐๐,๐๐๐	๓๐๐,๐๐๐	บุคลากรที่เข้ารับการอบรมมีความรู้เพิ่มขึ้น	สามารถเพิ่มประสิทธิภาพการทำงาน	สำนักปลัด
๖	ค่าใช้จ่ายในการจัดการเลือกตั้ง	เพื่อจ่ายค่าแบบพิมพ์ ค่าตอบแทน คณะกรรมการ และค่าใช้จ่ายอื่น ๆ ๗ ล ๗	จำนวน ๑ ครั้ง	-	-	-	๘๐๐,๐๐๐	๘๐๐,๐๐๐	ดำเนินการเลือกตั้งได้ตามระเบียบข้อกฎหมาย	มีผู้บริหารสมาชิกท้องถิ่นมาจากการเลือกตั้ง	สำนักปลัด
๗	โครงการจัดทำแผนที่ภาษี	เพื่อให้การจัดเก็บรายได้มีประสิทธิภาพ	วางระบบแผนที่ภาษีและทะเบียนทรัพย์สิน	๕๐๐,๐๐๐	๕๐๐,๐๐๐	๕๐๐,๐๐๐	๕๐๐,๐๐๐	๕๐๐,๐๐๐	จัดเก็บภาษีได้เพิ่มขึ้น	การจัดเก็บรายได้มีประสิทธิภาพ	กองคลัง/ กองช่าง
๘	อุดหนุนงานพระราชพิธีและงานรัฐพิธีประจำปี	เพื่ออุดหนุนจัดงานราชพิธีและงานรัฐพิธี	อุดหนุนเทศบาล ตำบลละหานทราย/อำเภอละหานทราย	๓๐,๐๐๐	๓๐,๐๐๐	๓๐,๐๐๐	๓๐,๐๐๐	๓๐,๐๐๐	จัดงานรัฐพิธีและพระราชพิธีครบทุกครั้ง	ประชาชนและส่วนราชการได้ร่วมดำเนินกิจกรรม	สำนักปลัด

รายละเอียดบัญชีโครงการ  
 แผนพัฒนาท้องถิ่นห้าปี (พ.ศ.๒๕๖๖-๒๕๗๐)  
 โครงการแกินศักยภาพองค์การบริหารส่วนตำบลโคกกว่าน

- ก. ยุทธศาสตร์จังหวัดที่ ๒ ด้านสังคมและคุณภาพชีวิต
- ข. ยุทธศาสตร์การพัฒนาขององค์กรปกครองส่วนท้องถิ่นในเขตจังหวัดบุรีรัมย์ที่ ๑ เมืองน่าอยู่และคุณภาพชีวิตที่ดี
  - ๑. ยุทธศาสตร์ การพัฒนาทางด้านโครงสร้างพื้นฐาน
    - ๑.๑ แผนงาน : แผนงานอุตสาหกรรมและการโยธา

ที่	โครงการ	วัตถุประสงค์	เป้าหมาย (ผลผลิตของโครงการ)	งบประมาณและที่มา					ตัวชี้วัด (KPI)	ผลลัพธ์ที่คาดว่าจะได้รับ	หน่วยงานที่รับผิดชอบ
				๒๕๖๖ (บาท)	๒๕๖๗ (บาท)	๒๕๖๘ (บาท)	๒๕๖๙ (บาท)	๒๕๗๐ (บาท)			
๑	โครงการก่อสร้างถนนลาดยางเส้นถนนหนองแพทย์ศาสตร์ ม.๔ บ้านหนองถนน เข็มตำบลละหานทราย	เพื่อให้ประชาชนเดินทางสัญจรสะดวกยิ่งขึ้น	ระยะทาง ๒,๐๐๐ ม.	๖,๐๐๐,๐๐๐	๖,๐๐๐,๐๐๐	๖,๐๐๐,๐๐๐	๖,๐๐๐,๐๐๐	๖,๐๐๐,๐๐๐	ประชาชนร้อยละ ๘๐ พึงพอใจ	ประชาชนเดินทางสัญจรสะดวกขึ้น	กองช่าง
๒	โครงการก่อสร้างระบบประปาบาดาลแบบป๊อกแท็งค์ขนาดใหญ่ ม.๒ บ้านโคกกว่าน	เพื่อให้ประชาชนได้มีน้ำอุปโภค-บริโภค อย่างเพียงพอ	ระบบประปาบาดาลแบบป๊อกแท็งค์ขนาดใหญ่	๕,๕๐๐,๐๐๐	๕,๕๐๐,๐๐๐	๕,๕๐๐,๐๐๐	๕,๕๐๐,๐๐๐	๕,๕๐๐,๐๐๐	ร้อยละ ๘๐ ประชาชนที่ใช้น้ำประปาพึงพอใจ	ประชาชนมีน้ำใช้อย่างเพียงพอ	กองช่าง
๓	โครงการก่อสร้างระบบประปาบาดาลแบบป๊อกแท็งค์ขนาดใหญ่ ม.๔ บ้านหนองถนนถนน	เพื่อให้ประชาชนได้มีน้ำอุปโภค-บริโภค อย่างเพียงพอ	ระบบประปาบาดาลแบบป๊อกแท็งค์ขนาดใหญ่	๕,๕๐๐,๐๐๐	๕,๕๐๐,๐๐๐	๕,๕๐๐,๐๐๐	๕,๕๐๐,๐๐๐	๕,๕๐๐,๐๐๐	ร้อยละ ๘๐ ประชาชนที่ใช้น้ำประปาพึงพอใจ	ประชาชนมีน้ำใช้อย่างเพียงพอ	กองช่าง

**รายละเอียดบัญชีโครงการ**  
**แผนพัฒนาท้องถิ่นห้าปี (พ.ศ.๒๕๖๖-๒๕๗๐)**  
**โครงการเกินศักยภาพองค์การบริหารส่วนตำบลโคกกว่าน**

ก. ยุทธศาสตร์จังหวัดที่ ๒ ด้านสังคมและคุณภาพชีวิต

ข. ยุทธศาสตร์การพัฒนาขององค์กรปกครองส่วนท้องถิ่นในเขตจังหวัดบุรีรัมย์ที่ ๑ เมืองน่าอยู่และคุณภาพชีวิตที่ดี

๑. ยุทธศาสตร์ การพัฒนาทางด้านโครงสร้างพื้นฐาน

๑.๑ แผนงาน : แผนงานอุตสาหกรรมและการโยธา

ที่	โครงการ	วัตถุประสงค์	เป้าหมาย (ผลผลิตของโครงการ)	งบประมาณและที่มา					ตัวชี้วัด (KPI)	ผลลัพธ์ที่คาดว่าจะได้รับ	หน่วยงานที่รับผิดชอบ
				๒๕๖๖ (บาท)	๒๕๖๗ (บาท)	๒๕๖๘ (บาท)	๒๕๖๙ (บาท)	๒๕๗๐ (บาท)			
๔	ติดตั้งเครื่องผลิตน้ำคลอรีนวารี้นกับระบบประปาหมู่บ้าน ม.๑ บ้านโคกกว่าน	เพื่อเพิ่มประสิทธิภาพของระบบประปาหมู่บ้านให้น้ำประปาที่มีคุณภาพ	จำนวน ๑ เครื่อง	๑,๐๐๐,๐๐๐	๑,๐๐๐,๐๐๐	๑,๐๐๐,๐๐๐	๑,๐๐๐,๐๐๐	๑,๐๐๐,๐๐๐	ร้อยละ ๘๐ ของประชาชนที่ใช้น้ำประปาพึงพอใจ	ประชาชนมีน้ำประปาใช้อย่างเพียงพอ	กองช่าง
๕	ก่อสร้างระบบประปาคลิโนวารี้น ม.๒ บ้านโคกกว่าน	เพื่อเพิ่มประสิทธิภาพของระบบประปาหมู่บ้านให้น้ำประปาที่มีคุณภาพ	จำนวน ๑ ระบบ	๖,๐๐๐,๐๐๐	๖,๐๐๐,๐๐๐	๖,๐๐๐,๐๐๐	๖,๐๐๐,๐๐๐	๖,๐๐๐,๐๐๐	ร้อยละ ๘๐ ของประชาชนที่ใช้น้ำประปาพึงพอใจ	ประชาชนมีน้ำประปาใช้อย่างเพียงพอ	กองช่าง
๖	ติดตั้งเครื่องผลิตน้ำคลอรีนวารี้นกับระบบประปาหมู่บ้าน ม.๓ บ้านโคกสระ	เพื่อเพิ่มประสิทธิภาพของระบบประปาหมู่บ้านให้น้ำประปาที่มีคุณภาพ	จำนวน ๑ เครื่อง	๑,๐๐๐,๐๐๐	๑,๐๐๐,๐๐๐	๑,๐๐๐,๐๐๐	๑,๐๐๐,๐๐๐	๑,๐๐๐,๐๐๐	ร้อยละ ๘๐ ของประชาชนที่ใช้น้ำประปาพึงพอใจ	ประชาชนมีน้ำประปาใช้อย่างเพียงพอ	กองช่าง

**รายละเอียดบัญชีโครงการ**  
**แผนพัฒนาท้องถิ่นห้าปี (พ.ศ.๒๕๖๖-๒๕๗๐)**  
**โครงการเกินศักยภาพองค์การบริหารส่วนตำบลโคกกว่าน**

ก. ยุทธศาสตร์จังหวัดที่ ๒ ด้านสังคมและคุณภาพชีวิต

ข. ยุทธศาสตร์การพัฒนาขององค์กรปกครองส่วนท้องถิ่นในเขตจังหวัดบุรีรัมย์ที่ ๑ เมืองน่าอยู่และคุณภาพชีวิตที่ดี

๑. ยุทธศาสตร์ การพัฒนาทางด้านโครงสร้างพื้นฐาน

๑.๑ แผนงาน : แผนงานอุตสาหกรรมและการโยธา

ที่	โครงการ	วัตถุประสงค์	เป้าหมาย (ผลผลิตของโครงการ)	งบประมาณและที่มา					ตัวชี้วัด (KPI)	ผลลัพธ์ที่คาดว่าจะได้รับ	หน่วยงานที่รับผิดชอบ
				๒๕๖๖ (บาท)	๒๕๖๗ (บาท)	๒๕๖๘ (บาท)	๒๕๖๙ (บาท)	๒๕๗๐ (บาท)			
๗	ติดตั้งเครื่องผลิตน้ำคลอรีนกับระบบประปาหมู่บ้าน ม.๔ บ้านหนองถนน	เพื่อเพิ่มประสิทธิภาพของระบบประปาหมู่บ้านให้น้ำประปาที่มีคุณภาพ	จำนวน ๑ เครื่อง	๑,๐๐๐,๐๐๐	๑,๐๐๐,๐๐๐	๑,๐๐๐,๐๐๐	๑,๐๐๐,๐๐๐	๑,๐๐๐,๐๐๐	ร้อยละ ๘๐ ของประชาชนที่ใช้น้ำประปาพึงพอใจ	ประชาชนมีน้ำประปาใช้อย่างเพียงพอ	กองช่าง
๘	ติดตั้งเครื่องผลิตน้ำคลอรีนกับระบบประปาหมู่บ้าน ม.๕ บ้านสมจิต	เพื่อเพิ่มประสิทธิภาพของระบบประปาหมู่บ้านให้น้ำประปาที่มีคุณภาพ	จำนวน ๑ ระบบ	๑,๐๐๐,๐๐๐	๑,๐๐๐,๐๐๐	๑,๐๐๐,๐๐๐	๑,๐๐๐,๐๐๐	๑,๐๐๐,๐๐๐	ร้อยละ ๘๐ ของประชาชนที่ใช้น้ำประปาพึงพอใจ	ประชาชนมีน้ำประปาใช้อย่างเพียงพอ	กองช่าง
๙	ติดตั้งเครื่องผลิตน้ำคลอรีนกับระบบประปาหมู่บ้าน ม.๖ บ้านหนองหมี่	เพื่อเพิ่มประสิทธิภาพของระบบประปาหมู่บ้านให้น้ำประปาที่มีคุณภาพ	จำนวน ๑ เครื่อง	๑,๐๐๐,๐๐๐	๑,๐๐๐,๐๐๐	๑,๐๐๐,๐๐๐	๑,๐๐๐,๐๐๐	๑,๐๐๐,๐๐๐	ร้อยละ ๘๐ ของประชาชนที่ใช้น้ำประปาพึงพอใจ	ประชาชนมีน้ำประปาใช้อย่างเพียงพอ	กองช่าง

**รายละเอียดบัญชีโครงการ**  
**แผนพัฒนาท้องถิ่นห้าปี (พ.ศ.๒๕๖๖-๒๕๗๐)**  
**โครงการเกินศักยภาพองค์การบริหารส่วนตำบลโคกกว่าน**

ก. ยุทธศาสตร์จังหวัดที่ ๒ ด้านสังคมและคุณภาพชีวิต

ข. ยุทธศาสตร์การพัฒนาขององค์กรปกครองส่วนท้องถิ่นในเขตจังหวัดบุรีรัมย์ที่ ๑ เมืองน่าอยู่และคุณภาพชีวิตที่ดี

๑. ยุทธศาสตร์ การพัฒนาทางด้านโครงสร้างพื้นฐาน

๑.๑ แผนงาน : แผนงานอุตสาหกรรมและการโยธา

ที่	โครงการ	วัตถุประสงค์	เป้าหมาย (ผลผลิตของโครงการ)	งบประมาณและที่มา					ตัวชี้วัด (KPI)	ผลลัพธ์ที่คาดว่าจะได้รับ	หน่วยงานที่รับผิดชอบ
				๒๕๖๖ (บาท)	๒๕๖๗ (บาท)	๒๕๖๘ (บาท)	๒๕๖๙ (บาท)	๒๕๗๐ (บาท)			
๑๐	ติดตั้งเครื่องผลิตน้ำคลอรีนกับระบบประปาหมู่บ้าน ม.๗ บ้านหนองหมี่	เพื่อเพิ่มประสิทธิภาพของระบบประปาหมู่บ้านให้น้ำประปาที่มีคุณภาพ	จำนวน ๑ เครื่อง	๑,๐๐๐,๐๐๐	๑,๐๐๐,๐๐๐	๑,๐๐๐,๐๐๐	๑,๐๐๐,๐๐๐	๑,๐๐๐,๐๐๐	ร้อยละ ๘๐ ของประชาชนที่ใช้น้ำประปาพึงพอใจ	ประชาชนมีน้ำประปาใช้อย่างเพียงพอ	กองช่าง
๑๑	ติดตั้งเครื่องผลิตน้ำคลอรีนกับระบบประปาหมู่บ้าน ม.๘ บ้านหนองตะครองน้อย	เพื่อเพิ่มประสิทธิภาพของระบบประปาหมู่บ้านให้น้ำประปาที่มีคุณภาพ	จำนวน ๑ ระบบ	๑,๐๐๐,๐๐๐	๑,๐๐๐,๐๐๐	๑,๐๐๐,๐๐๐	๑,๐๐๐,๐๐๐	๑,๐๐๐,๐๐๐	ร้อยละ ๘๐ ของประชาชนที่ใช้น้ำประปาพึงพอใจ	ประชาชนมีน้ำประปาใช้อย่างเพียงพอ	กองช่าง
๑๒	ติดตั้งเครื่องผลิตน้ำคลอรีนกับระบบประปาหมู่บ้าน ม.๙ บ้านโคกกว่าน	เพื่อเพิ่มประสิทธิภาพของระบบประปาหมู่บ้านให้น้ำประปาที่มีคุณภาพ	จำนวน ๑ เครื่อง	๑,๐๐๐,๐๐๐	๑,๐๐๐,๐๐๐	๑,๐๐๐,๐๐๐	๑,๐๐๐,๐๐๐	๑,๐๐๐,๐๐๐	ร้อยละ ๘๐ ของประชาชนที่ใช้น้ำประปาพึงพอใจ	ประชาชนมีน้ำประปาใช้อย่างเพียงพอ	กองช่าง

**รายละเอียดบัญชีโครงการ  
แผนพัฒนาท้องถิ่นห้าปี (พ.ศ.๒๕๖๖-๒๕๗๐)  
โครงการแก่งกะเทียมองค์การบริหารส่วนตำบลโคกกว่าน**

ก. ยุทธศาสตร์จังหวัดที่ ๒ ด้านสังคมและคุณภาพชีวิต

ข. ยุทธศาสตร์การพัฒนาขององค์กรปกครองส่วนท้องถิ่นในเขตจังหวัดบุรีรัมย์ที่ ๑ เมืองน่าอยู่และคุณภาพชีวิตที่ดี

๑. ยุทธศาสตร์ การพัฒนาทางด้านโครงสร้างพื้นฐาน

๑.๑ แผนงาน : แผนงานอุตสาหกรรมและการโยธา

ที่	โครงการ	วัตถุประสงค์	เป้าหมาย (ผลผลิตของโครงการ)	งบประมาณและที่มา					ตัวชี้วัด (KPI)	ผลลัพธ์ที่คาดว่าจะได้รับ	หน่วยงานที่รับผิดชอบ
				๒๕๖๖ (บาท)	๒๕๖๗ (บาท)	๒๕๖๘ (บาท)	๒๕๖๙ (บาท)	๒๕๗๐ (บาท)			
๑๓	ติดตั้งเครื่องผลิตน้ำคลอรีนวารีร่วมกับระบบประปาหมู่บ้าน ม.๑๐ บ้านหนองหมี	เพื่อเพิ่มประสิทธิภาพของระบบประปาหมู่บ้านให้น้ำประปาที่มีคุณภาพ	จำนวน ๑ เครื่อง	๑,๐๐๐,๐๐๐	๑,๐๐๐,๐๐๐	๑,๐๐๐,๐๐๐	๑,๐๐๐,๐๐๐	๑,๐๐๐,๐๐๐	ร้อยละ ๘๐ ของประชาชนที่ใช้ น้ำประปาพึงพอใจ	ประชาชนมีน้ำประปาใช้อย่างเพียงพอ	กองช่าง
๑๔	ติดตั้งเครื่องผลิตน้ำคลอรีนวารีร่วมกับระบบประปาหมู่บ้าน ม.๑๑ บ้านหนองถนน	เพื่อเพิ่มประสิทธิภาพของระบบประปาหมู่บ้านให้น้ำประปาที่มีคุณภาพ	จำนวน ๑ ระบบ	๑,๐๐๐,๐๐๐	๑,๐๐๐,๐๐๐	๑,๐๐๐,๐๐๐	๑,๐๐๐,๐๐๐	๑,๐๐๐,๐๐๐	ร้อยละ ๘๐ ของประชาชนที่ใช้ น้ำประปาพึงพอใจ	ประชาชนมีน้ำประปาใช้อย่างเพียงพอ	กองช่าง

**รายละเอียดบัญชีโครงการ**  
**แผนพัฒนาท้องถิ่นห้าปี (พ.ศ.๒๕๖๖-๒๕๗๐)**  
**โครงการเกนศักยภาพองค์การบริหารส่วนตำบลโคกกว่าน**

- ก. ยุทธศาสตร์จังหวัดที่ ๒ ด้านสังคมและคุณภาพชีวิต
- ข. ยุทธศาสตร์การพัฒนาขององค์กรปกครองส่วนท้องถิ่นในเขตจังหวัดบุรีรัมย์ที่ ๑ เมื่อนำอยู่และคุณภาพชีวิตที่ดี
๒. ยุทธศาสตร์ การพัฒนาด้านสังคมและคุณภาพชีวิต
- ๒.๑ แผนงาน : แผนงานเคหะและชุมชน

ที่	โครงการ	วัตถุประสงค์	เป้าหมาย (ผลผลิตของโครงการ)	งบประมาณและที่มา					ตัวชี้วัด (KPI)	ผลลัพธ์ที่คาดว่าจะได้รับ	หน่วยงานที่รับผิดชอบ
				๒๕๖๑ (บาท)	๒๕๖๒ (บาท)	๒๕๖๓ (บาท)	๒๕๖๔ (บาท)	๒๕๖๕ (บาท)			
๑	โครงการก่อสร้างคูวีงออกกำลัง กายสะพานองขาม	เพื่อส่งเสริมให้ ประชาชนได้ออก กำลังกาย	ระยะทาง ๙๐๐ ม.	๒,๐๐๐,๐๐๐	๒,๐๐๐,๐๐๐	๒,๐๐๐,๐๐๐	๒,๐๐๐,๐๐๐	๒,๐๐๐,๐๐๐	ร้อยละ ๘๐ ของ ประชาชนได้ ออกกำลังกาย	ประชาชนมี สุขภาพแข็งแรง	กองช่าง

**รายละเอียดบัญชีโครงการ**  
**แผนพัฒนาท้องถิ่นห้าปี (พ.ศ.๒๕๖๖-๒๕๗๐)**  
**โครงการเกินศักยภาพองค์การบริหารส่วนตำบลโคกवान**

- ก. ยุทธศาสตร์จังหวัดที่ ๒ ด้านสังคมและคุณภาพชีวิต
- ข. ยุทธศาสตร์การพัฒนาขององค์กรปกครองส่วนท้องถิ่นในเขตจังหวัดบุรีรัมย์ที่ ๑ เมืองน่าอยู่และคุณภาพชีวิตที่ดี
- ๓. ยุทธศาสตร์ การพัฒนาทางด้านทรัพยากรธรรมชาติและสิ่งแวดล้อม
  - ๓.๑ แผนงาน : แผนงานการเกษตร

ที่	โครงการ	วัตถุประสงค์	เป้าหมาย (ผลผลิตของโครงการ)	งบประมาณและที่มา					ตัวชี้วัด (KPI)	ผลลัพธ์ที่คาดว่าจะได้รับ	หน่วยงานที่รับผิดชอบ
				๒๕๖๖ (บาท)	๒๕๖๗ (บาท)	๒๕๖๘ (บาท)	๒๕๖๙ (บาท)	๒๕๗๐ (บาท)			
๑	โครงการขุดลอกคลองเก่าทุ่งแจ่ม ม.๒ บ้านโคกवान	เพื่อกักเก็บน้ำใช้ในการเกษตร	ระยะ ๑,๕๐๐ ม.	๒,๕๐๐,๐๐๐	๒,๕๐๐,๐๐๐	๒,๕๐๐,๐๐๐	๒,๕๐๐,๐๐๐	๒,๕๐๐,๐๐๐	ร้อยละของปริมาณน้ำที่เพิ่มขึ้น	มีน้ำเพียงพอในการประกอบอาชีพเกษตรกรรม	กองช่าง
๒	โครงการขุดลอกคลองตาปาง ม.๓ บ้านโคกสระ	เพื่อกักเก็บน้ำใช้ในการเกษตร	ระยะ ๓,๕๐๐ ม.	๑๐,๐๐๐,๐๐๐	๑๐,๐๐๐,๐๐๐	๑๐,๐๐๐,๐๐๐	๑๐,๐๐๐,๐๐๐	๑๐,๐๐๐,๐๐๐	ร้อยละของปริมาณน้ำที่เพิ่มขึ้น	มีน้ำเพียงพอในการประกอบอาชีพเกษตรกรรม	กองช่าง
๓	โครงการขุดลอกหนองตะโก ม.๓ บ้านโคกสระ	เพื่อกักเก็บน้ำใช้ในการเกษตร	กว้าง ๒๐๐ ม. ยาว ๘๐๐ ม. ลึก ๓ ม.	๑๕,๐๐๐,๐๐๐	๑๕,๐๐๐,๐๐๐	๑๕,๐๐๐,๐๐๐	๑๕,๐๐๐,๐๐๐	๑๕,๐๐๐,๐๐๐	ร้อยละของปริมาณน้ำที่เพิ่มขึ้น	มีน้ำเพียงพอในการประกอบอาชีพเกษตรกรรม	กองช่าง
๔	โครงการขุดลอกสระโบราณ ม.๓ บ้านโคกสระ	เพื่อกักเก็บน้ำใช้ในการเกษตร	กว้าง ๔๐ ม. ยาว ๖๐ ม. ลึก ๓ ม.	๒,๐๐๐,๐๐๐	๒,๐๐๐,๐๐๐	๒,๐๐๐,๐๐๐	๒,๐๐๐,๐๐๐	๒,๐๐๐,๐๐๐	ร้อยละของปริมาณน้ำที่เพิ่มขึ้น	มีน้ำเพียงพอในการประกอบอาชีพเกษตรกรรม	กองช่าง



รายละเอียดบัญชีโครงการ  
 แผนพัฒนาท้องถิ่นห้าปี (พ.ศ.๒๕๖๖-๒๕๗๐)  
 โครงการเกินศักยภาพองค์การบริหารส่วนตำบลโคกกว่าน

- ก. ยุทธศาสตร์จังหวัดที่ ๒ ด้านสังคมและคุณภาพชีวิต
- ข. ยุทธศาสตร์การพัฒนาขององค์กรปกครองส่วนท้องถิ่นในเขตจังหวัดบุรีรัมย์ที่ ๑ เมืองน่าอยู่และคุณภาพชีวิตที่ดี
- ๓. ยุทธศาสตร์ การพัฒนาทางด้านทรัพยากรธรรมชาติและสิ่งแวดล้อม
  - ๓.๑ แผนงาน : แผนงานการเกษตร

ที่	โครงการ	วัตถุประสงค์	เป้าหมาย (ผลผลิตของโครงการ)	งบประมาณและที่มา					ตัวชี้วัด (KPI)	ผลลัพธ์ที่คาดว่าจะได้รับ	หน่วยงานที่รับผิดชอบ
				๒๕๖๖ (บาท)	๒๕๖๗ (บาท)	๒๕๖๘ (บาท)	๒๕๖๙ (บาท)	๒๕๗๐ (บาท)			
๕	โครงการขุดลอกสระน้ำป่าชุมชน ม.๔ บ้านหนองถนน	เพื่อกักเก็บน้ำใช้ในการเกษตรและอุปโภค - บริโภค	กว้าง ๑๒๐ ม ยาว ๕๐๐ ม. ลึก ๓ ม.	๕๐๐,๐๐๐	๖๐๐,๐๐๐	๖๕๐,๐๐๐	๗๐๐,๐๐๐	๗๕๐,๐๐๐	ร้อยละของปริมาณน้ำที่เพิ่มขึ้น	มีน้ำเพียงพอในการประกอบอาชีพเกษตรกรรม	กองช่าง
๖	โครงการขุดลอกสระน้ำ (กรป.กลาง) ม.๕ บ้านสมจิต	เพื่อกักเก็บน้ำใช้ในการเกษตรและอุปโภค - บริโภค	กว้าง ๑๒๐ ม ยาว ๕๐๐ ม. ลึก ๓ ม.	๑๒,๐๐๐,๐๐๐	๑๒,๐๐๐,๐๐๐	๑๒,๐๐๐,๐๐๐	๑๒,๐๐๐,๐๐๐	๑๒,๐๐๐,๐๐๐	ร้อยละของปริมาณน้ำที่เพิ่มขึ้น	มีน้ำเพียงพอในการประกอบอาชีพเกษตรกรรม	กองช่าง
๗	โครงการขุดลอกสระน้ำหนองตะโก ม.๖ บ้านหนองหมี	เพื่อให้ประชาชนมีน้ำไว้ใช้ตลอดฤดู	กว้าง ๘๐ ม ยาว ๒๐๐ ม. ลึก ๓ ม.	๕๐๐,๐๐๐	๖๐๐,๐๐๐	๖๕๐,๐๐๐	๗๐๐,๐๐๐	๗๕๐,๐๐๐	ร้อยละของปริมาณน้ำที่เพิ่มขึ้น	มีน้ำเพียงพอในการประกอบอาชีพเกษตรกรรม	กองช่าง
๘	โครงการขุดลอกสระสาธารณะ ม.๗ บ้านหนองหมี	เพื่อกักเก็บน้ำใช้ในการผลิตน้ำประปาหมู่บ้าน	กว้าง ๕๐ ม ยาว ๑๒๐ ม. ลึก ๓ ม.	๒,๐๐๐,๐๐๐	๒,๐๐๐,๐๐๐	๒,๐๐๐,๐๐๐	๒,๐๐๐,๐๐๐	๒,๐๐๐,๐๐๐	ร้อยละของปริมาณน้ำที่เพิ่มขึ้น	มีน้ำเพียงพอผลิตน้ำประปาบริการประชาชน	กองช่าง

**รายละเอียดบัญชีโครงการ  
แผนพัฒนาท้องถิ่นห้าปี (พ.ศ.๒๕๖๖-๒๕๗๐)  
โครงการเกื้อหนุนภาพองค์การบริหารส่วนตำบลโคกกว่าน**

- ก. ยุทธศาสตร์จังหวัดที่ ๒ ด้านสังคมและคุณภาพชีวิต
- ข. ยุทธศาสตร์การพัฒนาขององค์กรปกครองส่วนท้องถิ่นในเขตจังหวัดบุรีรัมย์ที่ ๑ เมื่อนำอยู่และคุณภาพชีวิตที่ดี
  - ๓. ยุทธศาสตร์ การพัฒนาทางด้านทรัพยากรธรรมชาติและสิ่งแวดล้อม
    - ๓.๑ แผนงาน : แผนงานการเกษตร

ที่	โครงการ	วัตถุประสงค์	เป้าหมาย (ผลผลิตของโครงการ)	งบประมาณและที่มา					ตัวชี้วัด (KPI)	ผลลัพธ์ที่คาดว่าจะได้รับ	หน่วยงานที่รับผิดชอบ
				๒๕๖๖ (บาท)	๒๕๖๗ (บาท)	๒๕๖๘ (บาท)	๒๕๖๙ (บาท)	๒๕๗๐ (บาท)			
๘	โครงการขุดลอกคลองตะกุดไทร ม.๘ บ้านหนองตะครองน้อย	เพื่อให้ประชาชนมีน้ำไว้ใช้ตลอดฤดู	กว้าง ๑๐ ม ยาว ๑,๕๐๐ ม. ลึก ๓ ม.	๑๕,๐๐๐,๐๐๐	๑๕,๐๐๐,๐๐๐	๑๕,๐๐๐,๐๐๐	๑๕,๐๐๐,๐๐๐	๑๕,๐๐๐,๐๐๐	ร้อยละของปริมาณน้ำที่เพิ่มขึ้น	มีน้ำเพียงพอในการประกอบอาชีพเกษตรกรรม	กองช่าง
๙	ขุดลอกสระ นพค. ม.๘ บ้านหนองตะครองน้อย	เพื่อกักเก็บน้ำใช้ในการเกษตรและอุปโภค - บริโภค	กว้าง ๘๐ ม ยาว ๒๐๐ ม. ลึก ๓ ม.	๒,๕๐๐,๐๐๐	๒,๕๐๐,๐๐๐	๒,๕๐๐,๐๐๐	๒,๕๐๐,๐๐๐	๒,๕๐๐,๐๐๐	ร้อยละของปริมาณน้ำที่เพิ่มขึ้น	มีน้ำเพียงพอผลิตน้ำประปาบริการประชาชน	กองช่าง

**บัญชีครุภัณฑ์**  
**แผนพัฒนาท้องถิ่นห้าปี (พ.ศ.๒๕๖๖-๒๕๗๐)**  
**องค์การบริหารส่วนตำบลโคกवान**

ที่	แผนงาน	หมวด	ประเภท	เป้าหมาย (ผลผลิตของครุภัณฑ์)	งบประมาณ					หน่วยงาน รับผิดชอบ หลัก
					๒๕๖๖ (บาท)	๒๕๖๗ (บาท)	๒๕๖๘ (บาท)	๒๕๖๙ (บาท)	๒๕๗๐ (บาท)	
๑	แผนงานรักษาความสงบ ภายใน	ครุภัณฑ์	ครุภัณฑ์ยานพาหนะและ ขนส่ง	รถพยาบาลฉุกเฉิน (รถกระบะ) ปริมาตร กระบอกลูกสูบ คับ ไม่ต่ำกว่า ๒,๔๐๐ ซีซี หรือกำลัง เครื่องยนต์สูงสุดไม่ต่ำกว่า ๑๑๐ กิโลวัตต์	๑,๑๒๐,๐๐๐	๑,๑๒๐,๐๐๐	๑,๑๒๐,๐๐๐	๑,๑๒๐,๐๐๐	๑,๑๒๐,๐๐๐	สำนักปลัด
๒	แผนงานรักษาความสงบ ภายใน	ครุภัณฑ์	ครุภัณฑ์ยานพาหนะและ ขนส่ง	รถกระบะเข้าไฟฟ้า ชนิด ๖ ล้อ (รายการนอกมาตรฐาน ครุภัณฑ์)	๒,๒๐๐,๐๐๐	๒,๒๐๐,๐๐๐	๒,๒๐๐,๐๐๐	๒,๒๐๐,๐๐๐	๒,๒๐๐,๐๐๐	สำนักปลัด

## ส่วนที่ ๔

### การติดตามและประเมินผล

#### ๑. การติดตามและประเมินผลยุทธศาสตร์

แนวทางการพิจารณาการติดตามและประเมินผลแผนพัฒนาท้องถิ่นตามระเบียบกระทรวงมหาดไทยว่าด้วยการจัดทำแผนพัฒนาขององค์กรปกครองส่วนท้องถิ่น พ.ศ. ๒๕๔๘ (แก้ไขเพิ่มเติม ฉบับที่ ๓ พ.ศ. ๒๕๖๑) เป็นแบบที่กำหนดให้คณะกรรมการติดตามและประเมินผลแผนพัฒนาท้องถิ่น ดำเนินการให้คะแนนตามเกณฑ์ที่กำหนดไว้ มีรายละเอียด ดังนี้

##### ๑. แนวทางการพิจารณาการติดตามและประเมินผลยุทธศาสตร์ ประกอบด้วย

๑.๑ ข้อมูลสภาพทั่วไปและข้อมูลพื้นฐานขององค์กรปกครองส่วนท้องถิ่น ๒๐ คะแนน

๑.๒ การวิเคราะห์สถานการณ์และศักยภาพ ๒๐ คะแนน

๑.๓ ยุทธศาสตร์ ๖๐ คะแนน ประกอบด้วย

(๑) ยุทธศาสตร์ขององค์กรปกครองส่วนท้องถิ่น ๑๐ คะแนน

(๒) ยุทธศาสตร์ขององค์กรปกครองส่วนท้องถิ่นในเขตจังหวัด ๑๐ คะแนน

(๓) ยุทธศาสตร์จังหวัด ๑๐ คะแนน

(๔) วิสัยทัศน์ ๕ คะแนน

(๕) กลยุทธ์ ๕ คะแนน

(๖) เป้าประสงค์ของแต่ละประเด็นกลยุทธ์ ๕ คะแนน

(๗) จุดยืนทางยุทธศาสตร์ ๕ คะแนน

(๘) แผนงาน ๕ คะแนน

(๙) ความเชื่อมโยงของยุทธศาสตร์ในภาพรวม ๕ คะแนน

คะแนนรวม ๑๐๐ คะแนน เกณฑ์ที่ควรได้เพื่อให้เกิดความสอดคล้องและขับเคลื่อนการพัฒนาท้องถิ่นขององค์กรปกครองส่วนท้องถิ่น ไม่ควรน้อยกว่าร้อยละ ๘๐ (๘๐ คะแนน)

แนวทางการพิจารณาการติดตามและประเมินผลยุทธศาสตร์เพื่อความสอดคล้องแผนพัฒนาท้องถิ่นขององค์กรปกครองส่วนท้องถิ่น

ประเด็นการพิจารณา	คะแนน
๑. ข้อมูลสภาพทั่วไปและข้อมูลพื้นฐานขององค์กรปกครองส่วนท้องถิ่น	๒๐
๒. การวิเคราะห์สถานการณ์และศักยภาพ	๑๕
๓. ยุทธศาสตร์ ประกอบด้วย	๖๐
๓.๑ ยุทธศาสตร์ขององค์กรปกครองส่วนท้องถิ่น	(๑๐)
๓.๒ ยุทธศาสตร์ขององค์กรปกครองส่วนท้องถิ่นในเขตจังหวัด	(๑๐)
๓.๓ ยุทธศาสตร์จังหวัด	(๑๐)
๓.๔ วิสัยทัศน์	(๕)
๓.๕ กลยุทธ์	(๕)
๓.๖ เป้าประสงค์ของแต่ละประเด็นกลยุทธ์	(๕)
๓.๗ จุดยืนทางยุทธศาสตร์	(๕)
๓.๘ แผนงาน	(๕)
๓.๙ ความเชื่อมโยงของยุทธศาสตร์ในภาพรวม	(๕)

แนวทางเบื้องต้นในการให้คะแนนแนวทางการพิจารณาการติดตามและประเมินผลยุทธศาสตร์เพื่อความสอดคล้อง  
แผนพัฒนาท้องถิ่นขององค์กรปกครองส่วนท้องถิ่น

ประเด็นการพิจารณา	รายละเอียดหลักเกณฑ์	คะแนนเต็ม	คะแนนที่ได้
๑. ข้อมูลสภาพทั่วไป และ ข้อมูลพื้นฐานของ องค์กร ปกครองส่วน ท้องถิ่น	ควรประกอบด้วยข้อมูลดังนี้	๒๐	
	(๑) ข้อมูลเกี่ยวกับด้านกายภาพ เช่น ที่ตั้งของ หมู่บ้าน/ ชุมชน/ตำบล ลักษณะภูมิประเทศ ลักษณะ ภูมิอากาศ ลักษณะของดิน ลักษณะของแหล่งน้ำ ลักษณะของไม้/ ป่าไม้ ฯลฯ ด้านการเมือง/การ ปกครอง เช่น เขตการ ปกครอง การเลือกตั้ง ฯลฯ	(๓)	
	(๒) ข้อมูลเกี่ยวกับด้านการเมือง/การปกครอง เช่น เขต การปกครอง การเลือกตั้ง ฯลฯ ประชากร เช่น ข้อมูล เกี่ยวกับจำนวนประชากร และช่วงอายุ และ จำนวน ประชากร ฯลฯ	(๒)	
	(๓) ข้อมูลเกี่ยวกับสภาพทางสังคม เช่น การศึกษา สาธารณสุข อาชญากรรม ยาเสพติด การสังคม สงเคราะห์ ฯลฯ	(๒)	
	(๔) ข้อมูลเกี่ยวกับระบบบริการพื้นฐาน เช่น การ คมนาคมขนส่ง การไฟฟ้า การประปา โทรศัพท์ ฯลฯ	(๒)	
	(๕) ข้อมูลเกี่ยวกับระบบเศรษฐกิจ เช่น การเกษตร การประมง การปศุสัตว์ การบริการ การท่องเที่ยว อุตสาหกรรม การพาณิชย์/กลุ่มอาชีพ แรงงาน ฯลฯ	(๒)	
	(๖) ข้อมูลเกี่ยวกับศาสนา ประเพณี วัฒนธรรม เช่น การนับถือศาสนา ประเพณีและงานประจำปี ภูมิ ปัญญา ท้องถิ่น ภาษาถิ่น สินค้าพื้นเมือง และของที่ ระลึก ฯลฯ และอื่นๆ (๒)	(๒)	
	(๗) ข้อมูลเกี่ยวกับทรัพยากรธรรมชาติ เช่น น้ำ ป่า ไม้ ภูเขา คุณภาพของทรัพยากรธรรมชาติ ฯลฯ	(๒)	
	(๘) การสำรวจและจัดเก็บข้อมูลเพื่อการจัดทำ แผนพัฒนาท้องถิ่นหรือการใช้ข้อมูล จปฐ.	(๒)	
	(๙) การประชุมประชาคมท้องถิ่น รูปแบบ วิธีการ และ การดำเนินการประชุมประชาคมท้องถิ่น โดยใช้ กระบวนการร่วมคิด ร่วมทำ ร่วมตัดสินใจ ร่วม ตรวจสอบ ร่วมรับประโยชน์ ร่วมแก้ปัญหา ปรึกษาหารือ แลกเปลี่ยนเรียนรู้ เพื่อแก้ไขปัญหา สำหรับการพัฒนาท้องถิ่นตามอำนาจหน้าที่ของ องค์กร ปกครองส่วนท้องถิ่น	(๓)	

ประเด็นการพิจารณา	รายละเอียดหลักเกณฑ์	คะแนนเต็ม	คะแนนที่ได้
๒. การวิเคราะห์ สภาพการณ์และศักยภาพ	ควรประกอบด้วยข้อมูลดังนี้	๒๐	
	๑) การวิเคราะห์ที่ครอบคลุมความเชื่อมโยง ความสอดคล้อง ยุทธศาสตร์จังหวัด ยุทธศาสตร์การพัฒนาขององค์กรปกครองส่วนท้องถิ่นในเขตจังหวัด ยุทธศาสตร์ขององค์กรปกครองส่วน ท้องถิ่น นโยบายของผู้บริหารท้องถิ่น รวมถึงความเชื่อมโยงแผนยุทธศาสตร์ชาติ ๒๐ ปี แผนพัฒนาเศรษฐกิจและสังคม แห่งชาติ และ Thailand ๔.๐	(๕)	
	๒) การวิเคราะห์การใช้ผังเมืองรวมหรือผังเมืองเฉพาะและ การบังคับใช้ผลของการบังคับใช้สภาพการณ์ที่เกิดขึ้นต่อการ พัฒนาท้องถิ่น	(๓)	
	๓) การวิเคราะห์ทางสังคม เช่น ด้านแรงงาน การศึกษา สาธารณสุข ความยากจน อาชญากรรม ปัญหายาเสพติด เทคโนโลยี จารีตประเพณี วัฒนธรรม ภูมิปัญญาท้องถิ่น เป็นต้น	(๓)	
	๔) การวิเคราะห์ทางเศรษฐกิจ ข้อมูลรายได้ครัวเรือน การ ส่งเสริมอาชีพ กลุ่มอาชีพ กลุ่มทางสังคม การพัฒนาอาชีพและ กลุ่มต่างๆ สภาพทางเศรษฐกิจและความเป็นอยู่ทั่วไป เป็นต้น	(๓)	
	๕) การวิเคราะห์สิ่งแวดล้อม พื้นที่สีเขียว ธรรมชาติต่างๆ ทาง ภูมิศาสตร์ กระบวนการหรือสิ่งที่เกิดขึ้น การประดิษฐ์ที่มีผลต่อ สิ่งแวดล้อมและการพัฒนา	(๓)	
	๖) ผลการวิเคราะห์ศักยภาพเพื่อประเมินสถานภาพ การ พัฒนาในปัจจุบันและโอกาสการพัฒนาในอนาคตของท้องถิ่น ด้วยเทคนิค SWOT Analysis ที่อาจส่งผลต่อการดำเนินงาน ได้แก่ S – Strength (จุดแข็ง) W – Weakness (จุดอ่อน) O – Opportunity (โอกาส) และ T – Threat (อุปสรรค)	(๓)	
๓. ยุทธศาสตร์	ควรประกอบด้วยข้อมูลดังนี้	๖๐	
๓.๑ ยุทธศาสตร์ของ องค์กรปกครองส่วนท้องถิ่น	สอดคล้องกับสภาพสังคม เศรษฐกิจ สิ่งแวดล้อมของท้องถิ่น ประเด็นปัญหาการพัฒนาและแนวทางการพัฒนาที่สอดคล้อง กับยุทธศาสตร์ขององค์กรปกครองส่วนท้องถิ่น และเชื่อมโยง หลักประชารัฐ แผนยุทธศาสตร์ชาติ ๒๐ ปี แผนพัฒนา เศรษฐกิจและสังคมแห่งชาติ และ Thailand ๔.๐	(๑๐)	

ประเด็นการพิจารณา	รายละเอียดหลักเกณฑ์	คะแนนเต็ม	คะแนนที่ได้
๓.๒ ยุทธศาสตร์ขององค์กรปกครองส่วนท้องถิ่นในเขตจังหวัด	สอดคล้องและเชื่อมโยงกับสภาพสังคม เศรษฐกิจ สิ่งแวดล้อม ของท้องถิ่น และยุทธศาสตร์จังหวัด และเชื่อมโยงหลักประชารัฐ แผนยุทธศาสตร์ชาติ ๒๐ ปี แผนพัฒนาเศรษฐกิจและสังคม แห่งชาติ และ Thailand๔.๐	(๑๐)	
๓.๓ ยุทธศาสตร์จังหวัด ส	สอดคล้องกับยุทธศาสตร์พัฒนากลุ่มจังหวัด ยุทธศาสตร์พัฒนา ภาค แผนพัฒนาเศรษฐกิจและสังคมแห่งชาติ แผนการบริหาร ราชการแผ่นดิน นโยบาย/ยุทธศาสตร์ คสช. และนโยบายรัฐบาล หลักประชารัฐ แผนยุทธศาสตร์ชาติ ๒๐ ปี และ Thailand ๔.๐	(๑๐)	
๓.๔ วิสัยทัศน์	วิสัยทัศน์ ซึ่งมีลักษณะแสดงสถานภาพที่องค์กรปกครองส่วน ท้องถิ่นต้องการจะเป็นหรือบรรลุถึง อนาคตอย่างชัดเจน สอดคล้องกับโอกาส และ ศักยภาพที่เป็นลักษณะเฉพาะของ องค์กรปกครอง ส่วนท้องถิ่น และสัมพันธ์กับโครงการพัฒนา ท้องถิ่น	(๕)	
๓.๕ กลยุทธ์	แสดงให้เห็นช่องทาง วิธีการ ภารกิจหรือสิ่งที่จะต้องทำ ตามอำนาจ หน้าที่ขององค์กรปกครองส่วนท้องถิ่นที่ จะนำไปสู่การบรรลุ วิสัยทัศน์ หรือแสดงให้เห็นถึง ความชัดเจนในสิ่งที่จะดำเนินการ ให้บรรลุวิสัยทัศน์ นั้น	(๕)	
๓.๖ เป้าประสงค์ของแต่ละ ประเด็นกลยุทธ์	เป้าประสงค์ของแต่ละประเด็นกลยุทธ์มีความ สอดคล้องและ สนับสนุนต่อกลยุทธ์ที่จะเกิดขึ้น มุ่ง หมายสิ่งหนึ่งสิ่งใดที่ชัดเจน	(๕)	
๓.๗ จุดยืนทางยุทธศาสตร์ (Positioning)	ความมุ่งมั่นอันแน่วแน่ในการวางแผนพัฒนาท้องถิ่น เพื่อให้ บรรลุวิสัยทัศน์ขององค์กรปกครองส่วน ท้องถิ่น ซึ่งเกิดจาก ศักยภาพของพื้นที่จริง ที่จะ นำไปสู่ผลสำเร็จทางยุทธศาสตร์	(๕)	
๓.๘ แผนงาน	แผนงานหรือจุดมุ่งหมายเพื่อการพัฒนาในอนาคต กำหนด จุดมุ่งหมายในเรื่องใดเรื่องหนึ่งหรือแผนงาน ที่เกิดจาก เป้าประสงค์ ตัวชี้วัด ค่าเป้าหมาย กลยุทธ์ จุดยืนทาง ยุทธศาสตร์และยุทธศาสตร์ขององค์กร ปกครองส่วนท้องถิ่นที่มี ความชัดเจน น าไปสู่การ จัดทำโครงการพัฒนาท้องถิ่นใน แผนพัฒนาท้องถิ่น โดยระบุแผนงานและความเชื่อมโยงดังกล่าว	(๕)	

ประเด็นการพิจารณา	รายละเอียดหลักเกณฑ์	คะแนนเต็ม	คะแนนที่ได้
๓.๙ ความเชื่อมโยงของยุทธศาสตร์ในภาพรวม	ความเชื่อมโยงองค์รวมที่นำไปสู่การพัฒนาท้องถิ่นที่เกิดผลผลิต/โครงการจากแผนยุทธศาสตร์ชาติ ๒๐ ปี แผนพัฒนา เศรษฐกิจและสังคมแห่งชาติ ฉบับที่ ๑๒ Thailand ๔.๐ แผนพัฒนาภาค/แผนพัฒนา กลุ่มจังหวัด/แผนพัฒนาจังหวัด ยุทธศาสตร์การพัฒนาขององค์กรปกครองส่วนท้องถิ่นในเขต จังหวัด และยุทธศาสตร์ขององค์กรปกครองส่วนท้องถิ่น	(๕)	
รวมคะแนน		๑๐๐	

**๒. แนวทางการพิจารณาการติดตามและประเมินผลโครงการ ประกอบด้วย**

๒.๑ การสรุปสถานการณ์การพัฒนา ๑๐ คะแนน

๒.๒ การประเมินผลการนำแผนพัฒนาท้องถิ่นสี่ปีไปปฏิบัติในเชิงปริมาณ ๑๐ คะแนน

๒.๓ การประเมินผลการนำแผนพัฒนาท้องถิ่นสี่ปีไปปฏิบัติในเชิงคุณภาพ ๑๐ คะแนน

๒.๔ ยุทธศาสตร์และแผนงาน ๑๐ คะแนน

๒.๕ โครงการพัฒนา ๖๐ คะแนน ประกอบด้วย

(๑) ความชัดเจนของชื่อโครงการ ๕ คะแนน

(๒) กำหนดวัตถุประสงค์สอดคล้องกับโครงการ ๕ คะแนน

(๓) เป้าหมาย (ผลผลิตของโครงการ) มีความชัดเจนนำไปสู่การตั้งงบประมาณได้ถูกต้อง ๕ คะแนน

(๔) โครงการมีความสอดคล้องกับแผนยุทธศาสตร์ชาติ ๒๐ ปี ๕ คะแนน

(๕) เป้าหมาย (ผลผลิตของโครงการ) มีความสอดคล้องกับแผนพัฒนาเศรษฐกิจและสังคมแห่งชาติ ฉบับที่ ๑๒ ๕ คะแนน

(๖) โครงการมีความสอดคล้องกับ Thailand ๔.๐ ๕ คะแนน

(๗) โครงการสอดคล้องกับยุทธศาสตร์จังหวัด ๕ คะแนน

(๘) โครงการแก้ไขปัญหาความยากจนหรือการเสริมสร้างให้ประเทศชาติมั่นคง มั่งคั่ง ยั่งยืนภายใต้หลักปรัชญา ๕ คะแนน

(๙) งบประมาณ มีความสอดคล้องกับเป้าหมาย (ผลผลิตของโครงการ) ๕ คะแนน

(๑๐) มีการประมาณการราคาถูกต้องตามหลักวิธีการงบประมาณ ๕ คะแนน

(๑๑) มีการกำหนดตัวชี้วัด (KPI) และสอดคล้องกับวัตถุประสงค์และผลที่คาดว่าจะได้รับ ๕ คะแนน

(๑๒) ผลที่คาดว่าจะได้รับ สอดคล้องกับวัตถุประสงค์ ๕ คะแนน

คะแนนรวม ๑๐๐ คะแนน เกณฑ์ที่ควรได้เพื่อให้เกิดความสอดคล้องและขับเคลื่อนการพัฒนาท้องถิ่นขององค์กรปกครองส่วนท้องถิ่น ไม่ควรน้อยกว่าร้อยละ ๘๐ (๘๐ คะแนน)



แนวทางการพิจารณาติดตามและประเมินผลโครงการเพื่อความสอดคล้องแผนพัฒนาท้องถิ่น  
ขององค์กรปกครองส่วนท้องถิ่น

ประเด็นการพิจารณา	คะแนน
๑. การสรุปสถานการณ์การพัฒนา	๑๐
๒. การประเมินผลการน าแผนพัฒนาท้องถิ่นไปปฏิบัติในเชิงปริมาณ	๑๐
๓. การประเมินผลการน าแผนพัฒนาท้องถิ่นไปปฏิบัติในเชิงคุณภาพ	๑๐
๔. แผนงานและยุทธศาสตร์การพัฒนา	๑๐
๕. โครงการพัฒนา ประกอบด้วย	๖๐
๕.๑ ความชัดเจนของชื่อโครงการ	(๕)
๕.๒ กำหนดวัตถุประสงค์สอดคล้องกับโครงการ	(๕)
๕.๓ เป้าหมาย (ผลผลิตของโครงการ) มีความชัดเจนนำไปสู่การตั้งงบประมาณได้ถูกต้อง	(๕)
๕.๔ โครงการมีความสอดคล้องกับแผนยุทธศาสตร์ชาติ ๒๐ ปี	(๕)
๕.๕ เป้าหมาย (ผลผลิตของโครงการ) มีความสอดคล้องกับแผนพัฒนาเศรษฐกิจและสังคมแห่งชาติ	(๕)
๕.๖ โครงการมีความสอดคล้องกับ Thailand ๔.๐	(๕)
๕.๗ โครงการสอดคล้องกับยุทธศาสตร์จังหวัด	(๕)
๕.๘ โครงการแก้ไขปัญหาความยากจนหรือการเสริมสร้างให้ประเทศชาติมั่นคง ยั่งยืน ภายใต้หลักประชารัฐ	(๕)
๕.๙ งบประมาณ มีความสอดคล้องกับเป้าหมาย (ผลผลิตของโครงการ)	(๕)
๕.๑๐ มีการประมาณราคาถูกต้องตามหลักวิธีการงบประมาณ	(๕)
๕.๑๑ มีการกำหนดตัวชี้วัด (KPI) และสอดคล้องกับวัตถุประสงค์และผลผลิตที่คาดว่าจะได้รับ	(๕)
๕.๑๒ ผลที่คาดว่าจะได้รับ สอดคล้องกับวัตถุประสงค์	(๕)
<b>รวม</b>	<b>๑๐๐</b>

แนวทางเบื้องต้นในการให้คะแนนแนวทางการพิจารณาการติดตามและประเมินผลโครงการ  
เพื่อความสอดคล้องแผนพัฒนาท้องถิ่นขององค์กรปกครองส่วนท้องถิ่น

ประเด็นการพิจารณา	รายละเอียดหลักเกณฑ์	คะแนนเต็ม	คะแนนที่ได้
๑. การสรุปสถานการณ์การพัฒนา	เป็นการวิเคราะห์กรอบการจัดทำยุทธศาสตร์ขององค์กร ปกครองส่วนท้องถิ่น (ใช้การวิเคราะห์ SWOT Analysis /Demand (Demand Analysis)/Global Demand และ Trend ปัจจุบัน และสถานการณ์การเปลี่ยนแปลงที่มีผลต่อ การพัฒนา อย่างน้อยต้องประกอบด้วย การวิเคราะห์ ศักยภาพด้านเศรษฐกิจ,ด้านสังคม,ด้าน ทรัพยากรธรรมชาติ และสิ่งแวดล้อม)	๑๐	
๒. การประเมินผลการนำ แผนพัฒนาท้องถิ่นไปปฏิบัติ ในเชิงปริมาณ	๑) การควบคุมที่มีการใช้ตัวเลขต่างๆ เพื่อนำมาใช้ วัดผลใน เชิงปริมาณ เช่น การวัดจำนวนโครงการ กิจกรรม งานต่างๆ ก็คือผลผลิตนั้นเองว่าเป็นไป ตามที่ตั้งเป้าหมายเอาไว้หรือไม่ จำนวนที่ดำเนินการ จริงตามที่ได้กำหนดไว้เท่าไร จำนวนที่ไม่สามารถ ดำเนินการได้มีจำนวนเท่าไร สามารถอธิบายได้ ตามหลักประสิทธิภาพ (Efficiency) ของการพัฒนา ท้องถิ่น ตามอำนาจหน้าที่ที่ได้กำหนดไว้ ๒) วิเคราะห์ผลกระทบ/สิ่งที่กระทบ (Impact) โครงการ ที่ ดำเนินการในเชิงปริมาณ (Quantitative)	๑๐	
๓. การประเมินผลการนำ แผนพัฒนาท้องถิ่นไปปฏิบัติ ในเชิงคุณภาพ	๑) การประเมินประสิทธิผลของแผนพัฒนาในเชิง คุณภาพ คือการนำเอาเทคนิคต่างๆ มาใช้เพื่อวัดว่า ภารกิจ โครงการ กิจกรรม งานต่างๆ ที่ดำเนินการใน พื้นที่นั้นๆ ตรงต่อความ ต้องการของประชาชน หรือไม่ และเป็นไปตามอำนาจหน้าที่ หรือไม่ ประชาชนพึงพอใจหรือไม่ สิ่งของ วัสดุ ครุภัณฑ์ การ ดำเนินการต่างๆ มีสภาพหรือลักษณะถูกต้อง คงทน ถาวร สามารถใช้ได้ตามวัตถุประสงค์หรือไม่ ซึ่ง เป็นไป ตามหลักประสิทธิผล (Effectiveness) ผล การปฏิบัติ ราชการที่บรรลุวัตถุประสงค์และ เป้าหมายของแผนการ ปฏิบัติราชการตามที่ได้รับ งบประมาณมาดำเนินการ รวมถึง สามารถ เทียบเคียงกับส่วนราชการหรือหน่วยงาน ๒) วิเคราะห์ผลกระทบ/สิ่งที่กระทบ (Impact) โครงการ ที่ ดำเนินการในเชิงคุณภาพ (Qualitative)	๑๐	

ประเด็นการพิจารณา	รายละเอียดหลักเกณฑ์	คะแนนเต็ม	คะแนนที่ได้
๔. แผนงานและยุทธศาสตร์การพัฒนา	๑) วิเคราะห์แผนงาน งาน ที่เกิดจากด้านต่างๆ มีความ สอดคล้องกับยุทธศาสตร์ขององค์กรปกครองส่วนท้องถิ่นใน มิติต่างๆ จนนำไปสู่การจัดทำ โครงการพัฒนาท้องถิ่นโดยใช้ SWOT Analysis/Demand (Demand Analysis)/Global Demand/Trend หรือหลักการบูรณาการ (Integration) กับองค์กรปกครองส่วนท้องถิ่นมีพื้นที่ติดต่อกัน ๒) วิเคราะห์แผนงาน งาน ที่เกิดจากด้านต่างๆ ที่สอดคล้อง กับการแก้ไขปัญหาความยากจนหลักประชากร	๑๐	
๕. โครงการพัฒนา	ควรประกอบด้วยข้อมูลดังนี้	๖๐	
๕.๑ ความชัดเจนของชื่อโครงการ	เป็นโครงการที่มีวัตถุประสงค์สนองต่อแผนยุทธศาสตร์การ พัฒนาขององค์กรปกครองส่วนท้องถิ่นและดำเนินการ เพื่อให้การพัฒนาบรรลุตามวิสัยทัศน์ขององค์กรปกครอง ส่วนท้องถิ่นที่กำหนดไว้ ชื่อโครงการมีความชัดเจน มุ่งไป เรื่องใดเรื่องหนึ่ง อ่านแล้วเข้าใจได้ว่าจะพัฒนาอะไรใน อนาคต	(๕)	
๕.๒ กำหนดวัตถุประสงค์ สอดคล้องกับโครงการ	มีวัตถุประสงค์ชัดเจน (clear objective) โครงการต้อง กำหนดวัตถุประสงค์สอดคล้องกับความเป็นมาของโครงการ สอดคล้องกับหลักการและเหตุผลวิธีการดำเนินงานต้อง สอดคล้องกับวัตถุประสงค์ มีความเป็นไปได้อย่างชัดเจน มี ลักษณะเฉพาะเจาะจง	(๕)	
๕.๓ เป้าหมาย (ผลผลิตของโครงการ) มีความชัดเจน นำไปสู่การตั้งงบประมาณได้ถูกต้อง	สภาพที่อยากให้เกิดขึ้นในอนาคตเป็นทิศทางที่ต้องไปให้ถึง เป้าหมายต้อง ชัดเจนสามารถระบุจำนวนเท่าไร กลุ่มเป้าหมายคืออะไร มีผลผลิตอย่างไร กลุ่มเป้าหมาย พื้นที่ดำเนินงาน และระยะเวลาดำเนินงาน อธิบายให้ ชัดเจนว่าโครงการนี้จะทำที่ไหน เริ่มต้นในช่วงเวลาใดและ จบลงเมื่อไร ใครคือกลุ่มเป้าหมายของโครงการ หาก กลุ่มเป้าหมายมีหลายกลุ่ม ให้บอกชัดเจนไปว่าใครคือ กลุ่มเป้าหมายหลัก ใครคือกลุ่มเป้าหมายรอง	(๕)	
๕.๔ โครงการมีความ สอดคล้องกับแผนยุทธศาสตร์ ๒๐ ปี	โครงการสอดคล้องกับ (๑) ความมั่นคง (๒) การสร้าง ความสามารถในการแข่งขัน (๓) การพัฒนาและ เสริมสร้าง ศักยภาพคน (๔) การสร้างโอกาสความเสมอภาคและเท่า เทียมกันทางสังคม (๕) การสร้างการ เติบโตบนคุณภาพชีวิต ที่เป็นมิตรต่อสิ่งแวดล้อม (๖) การปรับสมดุลและพัฒนา ระบบการบริหารจัดการ ภาครัฐ เพื่อให้เกิดความมั่นคง มั่ง คั่ง ยั่งยืน	(๕)	

ประเด็นการพิจารณา	รายละเอียดหลักเกณฑ์	คะแนนเต็ม	คะแนนที่ได้
๕.๕ เป้าหมาย (ผลผลิตของโครงการ) มีความสอดคล้องกับ แผนพัฒนาเศรษฐกิจและสังคม แห่งชาติ	โครงการมีความสอดคล้องกับแผนพัฒนาเศรษฐกิจและสังคมแห่งชาติ ฉบับที่ ๑๒ โดย (๑) ยึดหลักปรัชญาของเศรษฐกิจพอเพียง (๒) ยึดคนเป็นศูนย์กลางการพัฒนา (๓) ยึดวิสัยทัศน์ภายใต้ยุทธศาสตร์ชาติ ๒๐ ปี (๔) ยึดเป้าหมายอนาคตประเทศไทย ๒๕๗๙ (๕) ยึดหลักการนำไปสู่การปฏิบัติให้เกิดผลสัมฤทธิ์อย่างจริงจังใน ๕ ปีที่ ต่อยอดไปสู่ผลสัมฤทธิ์ที่เป็นเป้าหมายระยะยาวภายใต้ แนวทางการพัฒนา (๑) การยกระดับศักยภาพการแข่งขัน และการหลุดพ้นกับดักรายได้ปานกลางสู่รายได้สูง (๒) การพัฒนาศักยภาพคนตามช่วงวัยและการปฏิรูประบบ เพื่อสร้างสังคมสูงวัยอย่างมีคุณภาพ (๓) การลดความ เหลื่อมล้ำทางสังคม (๔) การรองรับการเชื่อมโยงภูมิภาค และความเป็นเมือง (๕) การสร้างความเจริญเติบโตทาง เศรษฐกิจและสังคมอย่างเป็นมิตรกับสิ่งแวดล้อม (๖) การ บริหารราชการแผ่นดินที่มีประสิทธิภาพ	(๕)	
๕.๖ โครงการมีความสอดคล้องกับ Thailand ๔.๐	โครงการมีลักษณะหรือสอดคล้องกับการปรับเปลี่ยนโครงสร้างเศรษฐกิจไปสู่ Value – Based Economy หรือเศรษฐกิจที่ขับเคลื่อนด้วยนวัตกรรมน้อย ได้มาก เช่น (๑) เปลี่ยนจากการผลิตสินค้า โภคภัณฑ์ไปสู่สินค้าเชิงนวัตกรรม (๒) เปลี่ยนจากการขับเคลื่อนประเทศด้วย ภาคอุตสาหกรรม ไปสู่การขับเคลื่อนด้วยเทคโนโลยี ความคิดสร้างสรรค์และนวัตกรรม (๓) เปลี่ยนจากการ เน้นภาคการผลิตสินค้า ไปสู่การเน้นภาคบริการมากขึ้น รวมถึงโครงการที่เพิ่มเติมด้วย วิทยาการ ความคิด สร้างสรรค์ นวัตกรรม วิทยาศาสตร์ เทคโนโลยี และการวิจัยและพัฒนาแล้วต่อยอดความได้เปรียบเชิงเปรียบเทียบ เช่น ด้านเกษตร เทคโนโลยีชีวภาพ สาธารณสุข วัฒนธรรม ฯลฯ	(๕)	
๕.๗ โครงการสอดคล้องกับ ยุทธศาสตร์จังหวัด	โครงการพัฒนาท้องถิ่นมีความสอดคล้องกับห้วงระยะเวลาของแผนพัฒนาจังหวัดที่ได้กำหนดขึ้น เพื่อขับเคลื่อนการพัฒนาท้องถิ่นเสมือนหนึ่งการขับเคลื่อน การพัฒนาจังหวัด ซึ่งไม่สามารถแยกส่วนใดส่วนหนึ่งออก จากกันได้ นอกจากนี้โครงการพัฒนาท้องถิ่นต้องเป็น โครงการเชื่อมต่อหรือเดินทางไปด้วยกันกับยุทธศาสตร์ จังหวัดที่ได้กำหนดขึ้นที่เป็นปัจจุบัน	(๕)	

ประเด็นการพิจารณา	รายละเอียดหลักเกณฑ์	คะแนนเต็ม	คะแนนที่ได้
๕.๘ โครงการแก้ไขปัญหาความยากจนหรือการเสริมสร้างให้ประเทศชาติมั่นคง มั่งคั่ง ยั่งยืน ภายใต้อัตลักษณ์ ประชาธิรัฐ	เป็นโครงการที่ดำเนินการภายใต้พื้นฐานความพอเพียงที่ ประชาชนดำเนินการเองหรือร่วมดำเนินการ เป็นโครงการ ต่อยอดและขยายได้ เป็นโครงการที่ประชาชนต้องการ เพื่อให้เกิดความยั่งยืน ซึ่งมีลักษณะที่จะให้ท้องถิ่นมีความ มั่นคง มั่งคั่ง ยั่งยืน เป็นท้องถิ่นที่พัฒนาแล้วด้วยการ พัฒนาตามปรัชญาของเศรษฐกิจพอเพียง	(๕)	
๕.๙ งบประมาณมีความสอดคล้องกับเป้าหมาย (ผลผลิตของโครงการ)	งบประมาณโครงการพัฒนาจะต้องคำนึงถึงหลักสำคัญ ๕ ประการในการจัดทำโครงการได้แก่ (๑) ความประหยัด (Economy) (๒) ความมีประสิทธิภาพ (Efficiency) (๓) ความมีประสิทธิภาพ (Effectiveness) (๔) ความเหลื่อมล้ำในการพัฒนาท้องถิ่น นำไปสู่ความยุติธรรม (Equity) (๕) ความโปร่งใส (Transparency)	(๕)	
๕.๑๐ มีการประมาณการราคาถูกต้องตามหลักวิธีการงบประมาณ	การประมาณการราคาเพื่อการพัฒนาต้องให้สอดคล้องกับ โครงการถูกต้องตามหลักวิชาการทางช่าง หลักของราคา กลาง ราคาของท้องถิ่น มีความโปร่งใสในการกำหนด ราคาและตรวจสอบได้ในเชิงประจักษ์	(๕)	
๕.๑๑ มีการกำหนดตัวชี้วัด (KPI) และสอดคล้องกับวัตถุประสงค์และผลที่คาดว่าจะได้รับ	มีการกำหนดดัชนีชี้วัดผลงาน (Key Performance Indicator : KPI) ที่สามารถวัดได้ (measurable) ใช้บอก ประสิทธิภาพ (effectiveness) ใช้บอก ประสิทธิภาพ (efficiency) ได้ เช่น การกำหนดความพึงพอใจ การกำหนดร้อยละ การกำหนดอันเกิดจากผลของวัตถุประสงค์ที่เกิดขึ้นสิ่งที่ได้รับ (การคาดการณ์คาดว่าจะได้รับ)	(๕)	
๕.๑๒ ผลที่คาดว่าจะได้รับสอดคล้องกับวัตถุประสงค์	สอดคล้องกับวัตถุประสงค์ ผลที่ได้รับเป็นสิ่งที่เกิดขึ้นได้จริงจากการดำเนินการตาม โครงการพัฒนาซึ่งสอดคล้องกับวัตถุประสงค์ที่ตั้งไว้ การได้ผลหรือผลที่เกิดขึ้นจะต้องเท่ากับวัตถุประสงค์หรือ มากกว่า วัตถุประสงค์ซึ่งการเขียนวัตถุประสงค์ควร คำนึงถึง (๑) มีความเป็นไปได้และมีความเฉพาะเจาะจง ใน การดำเนินงานตามโครงการ (๒) วัดและประเมินผลระดับของความสำเร็จได้ (๓) ระบุสิ่งที่ต้องการดำเนินงาน อย่างชัดเจนและเฉพาะเจาะจงมากที่สุด และสามารถ ปฏิบัติได้ (๔) เป็นเหตุเป็นผล สอดคล้องกับความเป็นจริง (๕) ส่งผลต่อการบ่งบอกเวลาได้	(๕)	
รวม		๑๐๐	

### ๓. สรุปผลการพัฒนาท้องถิ่นในภาพรวม

#### ๓.๑ การวัดผลในเชิงปริมาณและเชิงคุณภาพ

ข้อ ๓๐ (๕) ของระเบียบกระทรวงมหาดไทยว่าด้วยการจัดทำแผนพัฒนาขององค์กรปกครองส่วนท้องถิ่น พ.ศ. ๒๕๔๘ แก้ไขถึงฉบับที่ ๓ พ.ศ. ๒๕๖๑ กำหนดว่าผู้บริหารท้องถิ่นเสนอผลการติดตามและประเมินผลต่อสภาท้องถิ่น และคณะกรรมการพัฒนาท้องถิ่นพร้อมทั้งประกาศผลการติดตามและประเมินผลแผนพัฒนาให้ประชาชนในท้องถิ่นทราบในที่เปิดเผยภายในสิบห้าวันนับแต่วันที่ผู้บริหารท้องถิ่นเสนอผลการติดตามและประเมินผลดังกล่าวแล้วและต้องปิดประกาศไม่น้อยกว่าสามสิบวันโดยอย่างน้อยปีละหนึ่งครั้งภายในเดือนธันวาคมของทุกปี และข้อ ๒๙ (๓) กำหนดว่าให้รายงานผลและเสนอความเห็นซึ่งได้จากการติดตามและประเมินผลแผนพัฒนาต่อผู้บริหารท้องถิ่นเพื่อให้ผู้บริหารท้องถิ่นเสนอต่อสภาท้องถิ่นและคณะกรรมการพัฒนาท้องถิ่นพร้อมทั้งประกาศผลการติดตามและประเมินผลแผนพัฒนาให้ประชาชนในท้องถิ่นทราบในที่เปิดเผยภายในสิบห้าวันนับแต่วันรายงานผลและเสนอความเห็นดังกล่าวและต้องปิดประกาศไว้เป็นระยะเวลาไม่น้อยกว่าสามสิบวันโดยอย่างน้อยปีละหนึ่งครั้งภายในเดือนธันวาคมของทุกปี

#### (๑) การวัดผลในเชิงปริมาณ

ตามที่องค์การบริหารส่วนตำบลโคกवानได้ดำเนินการจัดทำแผนพัฒนาขึ้นมาเพื่อใช้เป็นเครื่องมือในการพัฒนาองค์การบริหารส่วนตำบลให้บรรลุเป้าหมายที่วางไว้เกิดประสิทธิภาพประสิทธิผลสูงสุด ในการแก้ไขปัญหาให้กับประชาชน

**โดยเครื่องมือที่ใช้ในการติดตามและประเมินผลในเชิงปริมาณ มีดังนี้**

แบบที่ ๑ การกำกับจัดทำแผนยุทธศาสตร์ขององค์กรปกครองส่วนท้องถิ่น

แบบที่ ๒ แบบติดตามผลการดำเนินงานขององค์กรปกครองส่วนท้องถิ่น

แบบที่ ๓/๑ แบบประเมินผลการดำเนินงานตามแผนยุทธศาสตร์

แบบประเมินคุณภาพของแผนพัฒนา

**การติดตามและประเมินผลด้วยระบบ e-plan ([www.dla.go.th](http://www.dla.go.th))**

#### (๒) การวัดผลในเชิงคุณภาพ

การวัดผลเชิงคุณภาพ องค์การบริหารส่วนตำบลโคกवानใช้การสำรวจความพึงพอใจในการวัดผลเชิงคุณภาพโดยภาพรวม โดยได้มีการประเมินความพึงพอใจ ซึ่งการประเมินความพึงพอใจทำให้ทราบถึงผลเชิงคุณภาพในการดำเนินงานขององค์การบริหารส่วนตำบลในภาพรวม

**โดยเครื่องมือที่ใช้ในการประเมินความพึงพอใจ มีดังนี้**

แบบที่ ๓/๒ แบบประเมินความพึงพอใจต่อผลการดำเนินงานขององค์การบริหารส่วนตำบล

แบบที่ ๓/๓ แบบประเมินความพึงพอใจของประชาชนที่มีต่อการให้บริการ

### ๔. ข้อเสนอแนะในการจัดทำแผนพัฒนาท้องถิ่นในอนาคต

#### ๔.๑ ผลกระทบนำไปสู่ออนาคต (เช่น จะทำ สนับสนุน ส่งเสริม ป้องกัน อย่างไร เป็นต้น)

๑. ขั้นตอนการดำเนินงานต่างๆ ขององค์กรปกครองส่วนท้องถิ่นต้องผ่านกระบวนการหลายขั้นตอน สลับซับซ้อนโดยเฉพาะงบประมาณที่ได้รับจัดสรรจากรัฐบาล ซึ่งส่วนใหญ่เป็นงบประมาณที่จะนำไปสู่การพัฒนาตามยุทธศาสตร์การพัฒนาโครงการพื้นฐานเป็นไปอย่างล่าช้า และหวังที่ได้รับจัดสรรงบประมาณมักจะได้รับในช่วงฤดูฝน ทำให้เกิดปัญหาในระหว่างกรดำเนินการ

๒. โครงการพัฒนาที่ปรากฏในแผนพัฒนาท้องถิ่นมีจำนวนมาก ซึ่งงบประมาณรายจ่ายประจำปีขององค์กรปกครองส่วนท้องถิ่นมีจำนวนจำกัด ทำให้การตอบสนองความต้องการของประชาชนมีอย่างจำกัดตามงบประมาณที่ได้รับจัดสรรจากรัฐบาล

๓. การดำเนินโครงการต่าง ๆ มีข้อจำกัดของระเบียบกฎหมายที่องค์กรปกครองส่วนท้องถิ่นทำได้ยาก และบางเรื่องอาจทำไม่ได้

ในทฤษฎีทางวิชาการการจัดการ ซึ่งว่า องค์กรต่างๆไม่ว่าจะเป็นองค์กรภาครัฐหรือองค์กรภาคเอกชนจะพัฒนาเติบโตและอยู่รอดได้ต้องมีการปรับตัวให้เข้ากับการเปลี่ยนแปลงของสภาพแวดล้อมภายนอก ๔ ประการ (PEST) ตลอดเวลา ซึ่งประกอบไปด้วย

- ๑) สิ่งแวดล้อมด้านการเมือง (Political Environment)
- ๒) สิ่งแวดล้อมด้านเศรษฐกิจ (Economic Environment)
- ๓) สิ่งแวดล้อมด้านสังคม (Social Environment) และ
- ๔) สิ่งแวดล้อมด้านวิทยาการใหม่ๆ (Technology)

องค์การบริหารส่วนตำบลโคกवानมีฐานะเป็นองค์กรภาครัฐองค์หนึ่ง จึงมีความจำเป็นที่จะต้องมีความสามารถในการปรับตัวให้เข้ากับการเปลี่ยนแปลงของสิ่งแวดล้อมต่างๆ ๔ ประการดังกล่าวมาแล้ว เพื่อให้้องค์กรพัฒนาเติบโตและอยู่รอดต่อไปได้ วิทยุทัศน์ในการปฏิบัติงานในองค์กรปกครองส่วนท้องถิ่นต้องวิเคราะห์ตามสิ่งแวดล้อมที่จะเปลี่ยนแปลงไปทั้ง ๔ ประการ ดังนี้

#### ๑) การปรับตัวให้เข้ากับการเมือง (Political Environment) ที่เปลี่ยนแปลง

หากกล่าวถึงการปกครองของไทยในปัจจุบัน อาจแบ่งระดับการเมืองออกได้เป็น ๒ ระดับ ได้แก่ การเมืองระดับชาติ และการเมืองระดับท้องถิ่น การเมืองระดับชาติ ได้แก่ การเมืองระดับรัฐบาลสมาชิกสภาผู้แทนราษฎร สมาชิกวุฒิสภา ในส่วนของการเมืองระดับท้องถิ่นนั้นยังสามารถแบ่งแยกย่อยออกได้เป็นหลายประเภท เช่น การเมืองของ อบจ. เทศบาล หรือ อบต. หรือแม้กระทั่งการเมืองในระดับหมู่บ้านที่จะต้องมี การเลือกตั้งผู้ใหญ่บ้านโดยราษฎรในหมู่บ้านนั้นๆ เป็นต้น

ในสภาพข้อเท็จจริงปัจจุบันและผลงานวิจัยต่างๆที่เกี่ยวข้องต่างชี้ว่าการเมืองในระดับชาติ ยังมีอิทธิพลต่อการเมืองในระดับท้องถิ่นอยู่หลายประการ เช่น การเลือกตั้งในระดับท้องถิ่นต้องอาศัยภาพลักษณ์ของพรรคการเมืองระดับชาติเพื่อช่วยในการหาเสียง การให้เงินอุดหนุนเฉพาะกิจจากส่วนกลางมายังองค์กรปกครองส่วนท้องถิ่นโดยเลือกให้เฉพาะท้องถิ่นที่เป็นพรรคพวกเดียวกันกับราชการส่วนกลาง เป็นต้น

ในอนาคต อำนาจหน้าที่และบทบาทของนักการเมืองท้องถิ่นและข้าราชการท้องถิ่นจะเป็นอย่างไรนั้น ส่วนหนึ่งก็ขึ้นอยู่กับสิ่งแวดล้อมทางการเมืองโดยเฉพาะอย่างยิ่งอิทธิพลจากการเมืองระดับชาติซึ่งถ่ายทอดออกมาเป็นนโยบายของรัฐที่มีต่อองค์กรปกครองส่วนท้องถิ่น ซึ่งมักสลับสับเปลี่ยนกันเป็น ๒ กรณี กล่าวคือ การรวมอำนาจการปกครอง (Centralization) หรือ การกระจายอำนาจการปกครอง (Decentralization) ดังนั้น ผู้ที่จะปฏิบัติงานในองค์การบริหารส่วนตำบล จึงจำเป็นที่จะต้องทราบความเคลื่อนไหวของนโยบายรัฐอยู่ตลอดเวลา เพื่อบริหารจัดการองค์กรปกครองส่วนท้องถิ่นให้เข้ากับสภาวะการณ์ดังกล่าวที่เปลี่ยนแปลงอยู่ตลอดเวลา

ในส่วนของปัจจัยการเมืองระดับท้องถิ่นด้วยตนเองนั้น ทุกฝ่ายที่เกี่ยวข้องจะต้องเข้าใจบทบาทหน้าที่ของตนเอง ซึ่งโดยหลักการแล้วการตัดสินใจกำหนดนโยบายควรเป็นหน้าที่ของฝ่ายการเมืองท้องถิ่น ทุกฝ่ายควรต้องรู้ความเคลื่อนไหวและการเปลี่ยนแปลงของการเมืองท้องถิ่นในทุกระดับทั้งระดับ อบจ. เทศบาล อบต. และระดับหมู่บ้าน เพราะการเมืองท้องถิ่นเหล่านี้มีความเชื่อมโยงสัมพันธ์กันและจะต้องมีผลกระทบต่อองค์กรปกครองส่วนท้องถิ่นไม่ทางตรงก็ทางอ้อม ข้าราชการท้องถิ่นควรพยายามปรับข้อเท็จจริงในท้องถิ่นให้เข้ากับระเบียบกฎหมายของรัฐ ซึ่งในบางครั้งระเบียบกฎหมายอาจไม่เหมาะสมกับสภาพปัญหาและความต้องการของคนในท้องถิ่นก็ต้องเป็นหน้าที่ของข้าราชการท้องถิ่น ที่จะประยุกต์ใช้กฎหมาย ให้สามารถใช้ได้จริงตามสภาพและบริบทแวดล้อมของท้องถิ่นนั้นๆ จึงจะได้ชื่อว่าเป็นนักบริหารการเปลี่ยนแปลง(Change Agent) อย่างแท้จริง

## ๒) การปรับตัวเข้ากับเศรษฐกิจ (Economic Environment) ที่เปลี่ยนแปลง

เมื่อสภาพเศรษฐกิจโดยรวมของประเทศไม่ดี ทำให้ประชาชนยากจนเพิ่มขึ้นเป็นสาเหตุของปัญหาอื่นๆ ที่กระทบต่อองค์กรปกครองส่วนท้องถิ่นตามมา ไม่ว่าจะเป็นปัญหาอาชญากรรม ปัญหาโสเภณีเด็ก ปัญหาประชาชนเรียกร้องในสิ่งที่สามารถแก้ไขได้เฉพาะหน้ามากกว่าสิ่งที่แก้ไขได้ยากยิ่งยั้ง เช่น ต้องการผ้าห่มกันหนาวฟรี เสื้อกันหนาวฟรี และของฟรีอื่นๆ จากองค์กรปกครองส่วนท้องถิ่น เป็นต้น ซึ่งสวนทางกับระเบียบกฎหมายและการตรวจสอบอย่างเข้มข้นของสำนักงานตรวจเงินแผ่นดิน ที่พยายามจำกัดขอบเขตการตัดสินใจขององค์กรปกครองส่วนท้องถิ่นในเรื่องของการแจกของให้แก่ราษฎร

อีกปัญหาหนึ่งประชาชนอาจขาดการมีส่วนร่วมทางการเมืองกับองค์กรปกครองส่วนท้องถิ่น เพราะต้องเอาเวลาไปทำงานหาเงินเพื่อปากท้องของตนเองก่อน หรือบางครั้งอาจมีส่วนร่วมแค่การรับเงินแล้วไปลงคะแนนเสียงเลือกตั้ง รวมตลอดถึงปัญหาความยากจนของประชาชนจะสร้างความเข้มแข็งให้กับนโยบายประชานิยมไปโดยปริยายซึ่งอาจส่งผลกระทบต่อในทางลบในระยะยาว โดยเฉพาะอย่างยิ่งเป็นการส่งเสริมลักษณะนิสัยการพึ่งพิงรัฐอยู่ตลอดเวลาของประชาชน เป็นต้น

ดังนั้น การสร้างกระบวนทัศน์ (Paradigm) ทางความคิดให้แก่ประชาชนตามหลัก “ตนเป็นที่พึ่งแห่งตน” และ “ปรัชญาเศรษฐกิจพอเพียง” ควรเป็นสิ่งสำคัญที่นักบริหารงานองค์กรปกครองส่วนท้องถิ่นควรให้ความสนใจที่จะส่งเสริมและพัฒนาในประเด็นนี้

## ๓) การปรับตัวเข้ากับสังคม (Social Environment) ที่เปลี่ยนแปลง

ชุมชนแต่ละชุมชนมีสภาพทางสังคมและวัฒนธรรมที่แตกต่างกัน ดังนั้น การปฏิบัติงานในแต่ละพื้นที่ก็ต้องเผชิญกับสภาพทางสังคมและวัฒนธรรมที่แตกต่างกัน เช่น บางพื้นที่อาจเป็นสังคมของคนพุทธ บางพื้นที่อาจเป็นสังคมของคนคริสต์หรืออิสลาม บางพื้นที่เป็นสังคมปทุมภูมิ (ชุมชนชนบท) บางพื้นที่เป็นสังคมทุติยภูมิ (ชุมชนในเมือง) บางพื้นที่ประชาชนให้ความร่วมมือกับกิจกรรมขององค์กรปกครองส่วนท้องถิ่นเป็นอย่างดี บางพื้นที่ประชาชนขาดความร่วมมือ บางพื้นที่อาจเป็นสังคมที่ประกอบด้วยชนเผ่าต่างๆ มากมาย เป็นต้น

สภาพของสังคมไทยมักเป็นสังคมอุปถัมภ์ ผู้บริหารท้องถิ่นอาจมีแนวโน้มที่จะตัดสินใจกำหนดนโยบายไปตอบสนองต่อกลุ่มญาติพี่น้องของตน กลุ่มอื่นที่แพ้การเลือกตั้งเมื่อไม่ได้รับการตอบสนองก็หาทางโจมตี ก่อให้เกิดความขัดแย้งที่รุนแรงขึ้นในสังคมท้องถิ่นมากกว่าในอดีต ดังนั้นบุคลากรในองค์กรบริหารส่วนตำบล จึงจำเป็นที่จะต้องเข้าใจผลกระทบที่มาจากสาเหตุการกระจายอำนาจสู่ท้องถิ่นที่ส่งผลโดยตรงต่อความสามัคคีในสังคมท้องถิ่นยุคปัจจุบัน ต้องมีความสามารถบริหารงานบนความขัดแย้งในสังคม เพราะคงไม่มีสังคมใดในประเทศไทยที่จะมีคนที่ชอบสิ่งที่เหมือนกัน ได้หมด การปฏิบัติงานทุกอย่างย่อมมีการเห็นด้วย ไม่เห็นด้วย ต่อต้าน และไม่ต่อต้าน อยู่คู่กับสังคมประชาธิปไตยเสมอสำคัญเพียงแต่ว่าจะสามารถลดระดับหรือแก้ไขความขัดแย้งที่รุนแรงนั้นได้อย่างไร

## ๔) การปรับตัวเข้ากับวิทยาการใหม่ๆ (Technology) ที่เปลี่ยนแปลง

ในปัจจุบันกรมส่งเสริมการปกครองท้องถิ่นมีนโยบายส่งเสริมการพัฒนาบุคลากรโดยการฝึกอบรมอยู่เป็นประจำ เช่น การฝึกอบรมการใช้คอมพิวเตอร์โปรแกรมต่างๆ การฝึกอบรมการจัดทำเว็บไซต์องค์กร เป็นต้น ประกอบกับกรมส่งเสริมการปกครองท้องถิ่นมีเว็บไซต์เผยแพร่ข้อมูลข่าวสารต่างๆ ที่จำเป็นและเกี่ยวข้องกับการปฏิบัติงานขององค์กรปกครองส่วนท้องถิ่นที่ปรับปรุงให้ทันสมัยอยู่ทุกวัน เช่น การเผยแพร่หนังสือสั่งการต่างๆ ผ่านช่องทางการสารบรรณอิเล็กทรอนิกส์ เป็นต้น หากพนักงานท้องถิ่นให้ความสำคัญในการอ่านหนังสือสั่งการของกรมส่งเสริมการปกครองท้องถิ่นทางอินเทอร์เน็ตอยู่เป็นประจำ ก็จะสามารถจัดการบริหารงานที่มีประสิทธิภาพและไม่ขัดต่อระเบียบ กฎหมาย หนังสือสั่งการที่เปลี่ยนแปลงไปอยู่ตลอดเวลา

### ๔.๒ ข้อสังเกต ข้อเสนอแนะ ผลจากการพัฒนา

#### ๑) การเปลี่ยนแปลงในประเทศที่จะส่งผลกระทบต่อองค์การบริหารส่วนตำบล

- รัฐธรรมนูญฉบับใหม่จะส่งผลกระทบต่อองค์กรปกครองส่วนท้องถิ่นอย่างไร
- แนวโน้มการยกฐานะจากองค์การบริหารส่วนตำบลเป็นเทศบาลทั่วประเทศ



- แนวโน้มการควมรวบรวมองค์กรปกครองส่วนท้องถิ่น
- การเพิ่มขึ้นหรือลดลงของการจัดสรรเงินงบประมาณให้องค์กรปกครองส่วนท้องถิ่น

## ๒) การเปลี่ยนแปลงในระดับภูมิภาคที่จะส่งผลกระทบต่อองค์การบริหารส่วนตำบล

AEC หรือ Asean Economics Community คือการรวมตัวของชาติในอาเซียน ๑๐ ประเทศ โดยมีไทยพม่าลาวเวียตนามมาเลเซียสิงคโปร์อินโดนีเซียฟิลิปปินส์กัมพูชาบรูไน เพื่อที่จะให้มีผลประโยชน์ทางเศรษฐกิจร่วมกัน จะมีรูปแบบคล้ายๆ กลุ่ม Euro Zone นั้นเอง จะทำให้มีผลประโยชน์อำนาจต่อรองต่างๆ กับคู่ค้าได้มากขึ้น และการนำเข้า ส่งออกของชาติในอาเซียนก็จะเสรี ยกเว้นสินค้าบางชนิดที่แต่ละประเทศอาจจะขอไว้ไม่ลดภาษีนำเข้า (เรียกว่าสินค้าอ่อนไหว)

Asean รวมตัวเป็นประชาคมเศรษฐกิจอาเซียนและมีผลเป็นรูปธรรม ณ วันที่ ๓๑ ธันวาคม ๒๕๕๘ ณ วันนั้นทำให้ภูมิภาคนี้เปลี่ยนไปอย่างมากโดย AEC Blueprint (แบบพิมพ์เขียว) หรือแนวทางที่จะให้ AEC เป็นไปคือ

๑. การเป็นตลาดและฐานการผลิตเดียวกัน
๒. การเป็นภูมิภาคที่มีขีดความสามารถในการแข่งขันสูง
๓. การเป็นภูมิภาคที่มีการพัฒนาทางเศรษฐกิจที่เท่าเทียมกัน
๔. การเป็นภูมิภาคที่มีการบูรณาการเข้ากับเศรษฐกิจโลก

องค์การบริหารส่วนตำบลโคกกว่าน มีข้อสังเกต ข้อเสนอแนะ ผลจากการพัฒนา โดยอิงการคาดการณ์การพัฒนาต่างๆ อยู่ภายใต้สิ่งแวดล้อมภายนอกต่างๆ ดังต่อไปนี้

- ๑) การจัดทำแผนพัฒนาท้องถิ่นสี่ปีควรพิจารณาใช้แผนยุทธศาสตร์การพัฒนามาเป็นกรอบในการจัดทำแผนพัฒนาท้องถิ่นสี่ปีและให้มีความสอดคล้องกัน
- ๒) การจัดทำแผนพัฒนาท้องถิ่นสี่ปีควรพิจารณางบประมาณและคำนึงถึงสถานะการคลังในการพิจารณาโครงการ/กิจกรรม ที่จะบรรจุในแผนพัฒนาท้องถิ่นสี่ปี
- ๓) ควรติดตามและเร่งรัดให้มีการดำเนินโครงการ/กิจกรรม ที่ตั้งในข้อบัญญัติงบประมาณรายจ่ายให้สามารถดำเนินการได้ในปีงบประมาณนั้น
- ๔) องค์การบริหารส่วนตำบลควรพิจารณาตั้งงบประมาณให้เพียงพอและเหมาะสมกับกับภารกิจแต่ละด้านที่จะต้องดำเนินการ ซึ่งจะช่วยลดปัญหาในการโอนเพิ่ม โอนลด โอนตั้งจ่ายรายการใหม่

\*\*\*\*\*